

TANKETOM STIRREN
MINDLESS STARING

Keld Jensen

Nr. 02, januar 2019

No. 02, January 2019

Tanketom stirren

Mellem Narsarsuaq og Qaqortoq i Sydgrønland fortsætter ødemarkerne kilometer efter kilometer. Det er et bjerglandskab med store fjeldmarker omgivet af bjergtoppe, afgrunde og de imponerende brede fjorde, der forbinder Indlandsisen med de arktiske have. Fjordene er fyldt med isbjerge og isskosser.

Dette er bjergvandreren bedste terræn. Den ene dal følger efter den anden. Alle dalene gennemstrømmes af store elve. Overalt kan man finde store og små vandfald, hvor smeltet vandet fra is- og snemarkerne længere oppe strømmer ned mod fjorden. Klipperne kan være helt bare, men små moser og flade strækninger er dækket af hårdføre planter. Mange steder kan birk og pil nå op i mandshøj størrelse, hvor de andre steder kryber langs jorden sammen med de allestedsnærværende enebærbuske.

Dalgangene vender direkte ud mod fjordene. Der er hele tiden udsigt til frie vidder, hvor øjet kan vandre til bjerge langt borte i horisonten.

Højt oppe kan man mange steder få øje på sne- og ismasserne på den store Indlandsis,

der afgrænser Sydgrønland mod nord.

På lange strækninger er terrænet nemt at vandre i. Ofte har de fritgående får fra Sydgrønlands mange fåreavlergårde lavet fine smalle stier, der fører den nemmeste vej over en bjergside.

Terrænet kan på afstand se monotont ud med tørre strækninger af hede. Det er ikke tilfældet. Tværtimod skifter terrænet mellem store og små søer og moser, enge og heder, de nøgne klipper og stenskred og de tæt bevoksede bredder langs vandløbene.

De store vidder er beboet af den arktiske fauna. Her lever fjeldråben, fjelddrypen, havørnen og sneharen. På fjorden viser blåst, at hvalerne bevæger sig dybt ind i de dybe fjorde. Vandreren skal være opmærksom og bevæbnet. I Sydgrønland kan der være omvandrede isbjørne overalt.

Her fra min plads i en helikopter over de smukke landskaber, bliver vandringen til drøm og erstattet af tanketom stirren ned på det eventyrlige Sydgrønland.

Mindless staring

Between Narsarsuaq and Qaqortoq in South Greenland, the wilderness continues kilometres after kilometres. It is a mountain landscape with large mountain fields surrounded by mountain peaks, abysses and the impressive wide fjords, which connect the Greenlandic Ice Sheet with the Arctic seas. The fjords are filled with icebergs and ice floes.

For the hiker this is the best mountain terrain. One valley follows the other. Large rivers flow through all the valleys. Everywhere you can find large and small waterfalls, where the melting water from the ice and snow fields flows down towards the fjord. The rocks can appear completely bare, but small bogs and horizontal stretches are covered by robust plants. In many places, the birch and the willow can reach the tallness of man-size. In other places they creep on the ground along with the omnipresent bushes of juniper.

The valleys are facing the fjords. There is always a view to wide open spaces, where the eye can wander to the mountain peaks far away on the horizon.

High up, it is possible to catch sight of the masses of ice and snow on the surface of the


large Greenlandic Ice Sheet, which bounds South Greenland to the north.

On long stretches the terrain is easy to hike. Often, the free-range sheep from the many sheep farms in South Greenland have made fine narrow paths, which lead us the easiest way over a mountain side.

At a distance the terrain can look monotonous with dry stretches of moor. It is not the case. On the contrary, the terrain changes between large and small lakes and bogs, meadows and moors, the bare cliffs and rocks and the densely vegetated banks along the rivers.

The vast wilderness is inhabited with the Arctic fauna. This is the place where the Arctic fox, the ptarmigan, the sea eagle and the mountain hare live. On the fjord, the blows show that the whales move far into the deep fjords. The hiker must be attentive and armed. In South Greenland the wandering polar bears can appear everywhere.

Here from my place in a helicopter above the beautiful landscapes, the hike transforms to a dream and is replaced by mindless staring down on the adventurous South Greenland.



*Sydgrønland på strækningen fra Narsarsuaq til Qaqortoq,
september 2017*

*South Greenland on the distance between Narsarsuaq and Qaqortoq,
September 2017*




*Sydgrønland på strækningen fra Narsarsuaq til Qaqortoq,
september 2017*

*South Greenland on the distance between Narsarsuaq and Qaqortoq,
September 2017*




*Sydgrønland på strækningen fra
Narsarsuaq til Qaqortoq, september 2017*

*South Greenland on the distance
between Narsarsuaq and Qaqortoq,
September 2017*



*Sydgrønland på strækningen fra Narsarsuaq til Qaqortoq,
september 2017*

*South Greenland on the distance between Narsarsuaq and Qaqortoq,
September 2017*



*Sydgrønland på strækningen fra Narsarsuaq til Qaqortoq,
september 2017*

*South Greenland on the distance between Narsarsuaq and Qaqortoq,
September 2017*



*Sydgrønland på strækningen fra
Narsarsuaq til Qaqortoq, september 2017*

*South Greenland on the distance
between Narsarsuaq and Qaqortoq,
September 2017*



*Sydgrønland på strækningen fra
Narsarsuaq til Qaqortoq, september 2017*

*South Greenland on the distance
between Narsarsuaq and Qaqortoq,
September 2017*

KOLOFON

*Ugens foto: Tanketom stirren
Af Keld Jensen*

*PDF Version 1
Oprindeligt publiceret januar 2019*

Alle billeder og tekst © 2019 Keld Jensen

COLOPHON

*Photo of the week: Mindless staring
By Keld Jensen*

*PDF Version 1
Originally Published January 2019*

All images and text © 2019 Keld Jensen