

# **Stednavne i Komdrup Sogn**

-

**Keld Jensen**

**August 2023**



# **Stednavne i Komdrup**

**Keld Jensen**

**August 2023**



# Forord

---

Denne rapport omfatter en database for alle kendte stednavne i Komdrup Sogn. Databasen dækker stednavne fra de første skriftlige kilder i Middelalderen til i dag.

Det er målet løbende at opdatere databasen, når jeg får kendskab til nye stednavne, eller får kendskab til nye oplysninger om stednavnene i Komdrup Sogn. Dette er version nr. II, afsluttet august 2023.

Jeg ønsker at takke Poul Ingvarlsen og Kjeld Sørensen for hjælp til vurdering af, hvorvidt et stednavn fortsat er kendt, eller om stednavnet kan betegnes som historisk.

*Keld Jensen*

*Sønder Kongerslev*

*august 2023*



# Indhold

---

<b>FORORD</b> .....	<b>5</b>
<b>INDHOLD</b> .....	<b>7</b>
<b>INTRODUKTION</b> .....	<b>13</b>
INDSAMLING AF OPLYSNINGER .....	13
SKABELON TIL BESKRIVELSE AF STEDNAVN.....	13
TIDLIGERE UNDERSØGELSER OG LITTERATUR .....	17
STRUKTUREN I DENNE RAPPORT .....	17
DEFINITION AF TYPER OG ANDRE CENTRALE BEGREBER .....	19
<b>A</b> .....	<b>25</b>
ALSÆDE VANG .....	26
<b>B</b> .....	<b>28</b>
BAGGESDAM .....	29
BAGGESDAMVEJ .....	32
BAGGESDAMVEJ 13 (GÅRD UDEN ANDET NAVN).....	34
BAGGAARDEN .....	36
BELLAHØJ .....	37
BIRKEDOMMERBRO .....	39
BIRKELUND .....	41
BIZONVEJ .....	43
BOELANDSBERGS VANG.....	45
BOMHUUSET .....	47
BRANDHEDE GRØFT .....	48
BRUUN HEDE .....	50
BUURRØGELSE VANG .....	52
<b>C,D</b> .....	<b>53</b>

DALSGÅRDVEJ .....	54
DAMMEN .....	56
DAVERGAARD.....	58
DEN HVIIDE VANG .....	60
DEN MELLEASTE HOLM.....	62
DEN SØNDRE HOLM .....	64
<b>E .....</b>	<b>66</b>
ENG GAARDEN .....	67
ERNSTPRISVEJEN .....	69
ESPHOLM VAD .....	71
<b>F .....</b>	<b>73</b>
FAE BRUUN HEDE .....	74
FISKERMARKEN .....	76
FRUENS VANG.....	77
<b>G,H .....</b>	<b>79</b>
GREJHUSET .....	80
HEEDELIG .....	82
HEEDELIG HUUL .....	84
HESTDAL VANG.....	87
HESTE HAUG MAEN .....	88
HESTE HAUGEN .....	90
HOFGAARD .....	92
HOLMEN .....	93
HOLMENE.....	95
HOLMHUSET .....	97
HORSAGGERS KNOLDS GIØDE.....	98
HOSEKLÆDE.....	101
HOUGAARDS VANG .....	105
HOUGAARD .....	106
HOVGÅRD .....	108
HULLERNE .....	111
HØJGÅRD .....	113
HØJVANG .....	115
HØYENS VANG .....	117

<b>I,J,K</b>	<b>119</b>
J. M. RASMUSSENS GÅRD	120
KALHALEHUSET	122
KIERCKEDALS VANG	123
KIRKEBAKKEN	124
KIRKEVANG	126
KOE KIÆR	127
KOHAVERNE	129
KOMDRUP	130
KOMDRUP BRO	136
KOMDRUP BRUGSEN	138
KOMDRUP BYMARK	140
KOMDRUP FORSAMLINGSHUS	142
KOMDRUP HOLM	144
KOMDRUP HOVEDGAARD	146
KOMDRUP KIRKE	148
KOMDRUP KIRKEGÅRD	150
KOMDRUP MARK	152
KOMDRUP SKOLE	154
KOMDRUP SOGN	156
KOMDRUP TRINBRÆT	158
KOMDRUP ØSTERGAARD	160
KOMDRUPGAARD	162
KOMDRUPVEJ	163
KROGSGÅRD	165
KÆRGAARD	167
<b>L</b>	<b>168</b>
LADEGAARDS VANG	169
LAND WALLERNE	170
LANG AGRE VANG	172
LANGVANGS GIØDE	173
LEERGRAUFS VANG	174
LINDENBORG Å	175
LINDENBORGVEJ	178
<b>M</b>	<b>180</b>

MELLEMWEYENS VANG.....	181
MULDDAL .....	182
MULDDALS VANG .....	184
MULDDALSHUSET .....	185
MÆLL LAND.....	186
MOLLDAL-MAEN .....	188
MÖLL WÆLLERNE .....	190
MÖLLE VANG.....	192
MØLLEBAKKEN .....	194
MØLLERAG VANG .....	196
<b>N.....</b>	<b>198</b>
NIELS ERIKSENSVEJ .....	199
NORDEN BYEN .....	201
NØRREÅ.....	202
<b>O,P.....</b>	<b>204</b>
OTTEHUSET .....	205
PEDERSMINDE .....	206
PODEMÆSTER ENGE .....	208
<b>Q,R .....</b>	<b>210</b>
REFSNÆS.....	211
REFSNÆS BRO .....	224
REFSNÆS KÆR.....	226
REFSNÆS MØLLE (1) .....	228
REFSNÆS MØLLE (2) .....	230
REFSNÆS SKOV.....	232
REFSNÆS VASE .....	234
REFSNÆSHOLM.....	236
REFSNÆSKÆR .....	237
REFSNÆSVEJ .....	239
RÆVS PURKER .....	242
<b>S .....</b>	<b>243</b>
SEJLFLOD BANESTI.....	244
SKIBSTED Å.....	246

SLAAE .....	248
SMALLE VANG .....	250
SMEDE VANG .....	252
SMEDIEN (I) .....	254
SMEDIEN (II) .....	256
SMEDIEHUSET .....	258
SMIDDIE VANG .....	259
SOLVANG .....	260
SPAR TOFT .....	262
STISHOLM .....	264
STORE HULL .....	268
SØNDERÅ .....	270
<b>T .....</b>	<b>272</b>
TERNEHOLM .....	273
TRESKELGÅRDEN .....	274
TRESKELVEJ .....	276
TYKKENET .....	278
<b>U,V .....</b>	<b>280</b>
VANDLØBSGRØFT .....	281
VANDSTED VANG .....	283
VESTER FLAD KIÆR .....	285
VESTER FRUENS VANG .....	287
VESTER HAUGEN .....	289
VESTERKIÆRET .....	291
VESTERKÆRGÅRD .....	292
VÅREN .....	294
<b>W .....</b>	<b>296</b>
WÆLLER KROGEN .....	297
<b>X,Y,Z,Æ,Ø .....</b>	<b>299</b>
ØSTER FLAD KIÆR .....	300
ØSTER FRUENS VANG .....	302
ØSTERGÅRD .....	304
ØSTERGÅRDSVEJ .....	306

<b>Å</b> .....	<b>308</b>
AAE REBERNE.....	309
AA-KJÆRET .....	311
AALBORG-HADSUNDBANE .....	312
AALEGAARDSSTEDET .....	314
<b>LITTERATUR &amp; KILDER</b> .....	<b>316</b>

# Introduktion

---

Denne database over stednavne i Komdrup Sogn indgår som en del af projektet Sognefortællinger, som blev indledt i år 2020.

Formålet er at få alle stednavne registreret samlet, og samtidigt få de enkelte stednavne nævnt i deres historiske kontekst med eventuelle forklaringer af, hvorfra navnet stammer.

Det er målet fortsat at opdatere databasen og denne rapport med nye oplysninger, der måtte dukke op.

## Indsamling af oplysninger

Fremgangsmåden har været at studere relevante kilder for at finde både gældende og historiske, nu ikke anvendte, stednavne. Meget af dette arbejde kan nu gennemføres på nettet, men der er også anvendt opslag i bøger og tidsskrifter i øvrigt.

Et stednavn omfatter her alle navne for steder i Komdrup Sogn. Tilsvarende databaser er udarbejdet for de to andre sogne i Kongerslev Pastorat, Sønder Kongerslev Sogn og Nørre Kongerslev Sogn. Der er dog visse undtagelser. Hvis der f.eks. i forbindelse med opslag i oplysninger om matrikler er anvendt betegnelser, der angiver, at en gård eller en matrikel er Kristian Nielsens gård, Kristian Nielsens Ager, osv., så er denne type stednavne, der angiver ejerskabet til stedet normalt ikke medtaget.

## Skabelon til beskrivelse af stednavn

Beskrivelsen af stednavnene er gjort så systematiske som muligt. I denne rapport er alle kendte stednavne i Komdrup Sogn medtaget i alfabetisk rækkefølge. Beskrivelsen af stednavnet omfatter følgende skabelon:

### **Stednavn**

Overskriften for hvert enkelt stednavn er selve stednavnet.

## **Løbenummer**

I databasen har hvert enkelt stednavn fået et unikt løbenummer. Dette er udelukkende af tekniske hensyn.

## **Koordinater**

Hver enkelt stednavns lokalitet er angivet med geografiske koordinater. Koordinatsystemet, der er anvendt, har betegnelsen ETRS89 / UTM-zone 32N.

Koordinatsættet for et areal findes ved på SDFIkort.dk at anvende værktøjet "Vis højde og position". Punktet for arealer og linjer vil være midtpunktet af det areal, der er tale om.

Hvis sted ikke kan lokaliseres, er koordinater angivet med 'xxx'.

## **Kort**

For hvert enkelt stednavn er der normalt medtaget et kort over området. Ovenstående koordinatpunkt er angivet med et rødt punkt. For veje er vejene optrukket med rød linje.

Kort er downloadet fra [www.SDFI.dk](http://www.SDFI.dk). Alle kort i denne rapport har således følgende kilde, og alle koordinatsæt er registreret fra samme kilde:

***"Indeholder data fra Styrelsen for Dataforsyning og Effektivisering, SDFI Kortviser, Foråret 2021."***

Hvis der er anvendt andre kort fra andre kilder, vil dette være angivet under kortet.

## **Adresse**

Adresse for stednavnet er om muligt angivet med vejnavn og vejnummer. Hvor der er tale om arealer som skove og marker, søer og lignende, er der ikke angivet en adresse.

## **Sogn & lav**

For hvert enkelt stednavn er angivet tilhørs sogn samt lav. Denne rapport omfatter udelukkende stednavne inden for Komdrup Sogn, men nogle få stednavne strækker sig over mere end et sogn.

Komdrup Sogn er opdelt i to underområder eller lav: Komdrup By og Refsnæs Hovedgård.

### Status

Status angiver, om der er tale om et gældende stednavn eller et historisk. Et gældende stednavn omfatter et eller flere af følgende kriterier.

- a. Stednavnet er autoriseret af Stednavneudvalget. Stednavneudvalget er et udvalg under Kulturministeriet som fastsætter den officielle retskrivning af danske stednavne. Udvalget har sekretariat på Institut for Nordiske Studier og Sprogvidenskab, Københavns Universitet. En liste over autoriserede stednavne kan findes på [linket stednavneudvalget.ku.dk](http://linket.stednavneudvalget.ku.dk)
- b. Stednavnet findes på nyere kort fra forskellige myndigheder.
- c. Stednavnet er genkendt og vurderet som almindeligt anvendt i lokalområdet af person med stor indsigt i lokalområdet Kongerslev Pastorat. For Komdrup Sogn har Poul Ingvarsen, Sønder Kongerslev, gennemgået alle stednavne.

Øvrige stednavne angives at være historiske og ikke længere i anvendelse.

### Type

Stednavnene kan henvise til mange forskellige natur- eller menneskeskabte lokaliteter i lokalområderne. Som typer har jeg i denne stednavne-database anvendt følgende inddeling for databasen for alle tre sogne i Kongerslev Pastorat:

Bakke	Hal
Begravelsesplads	Hede
Benzinstation	Herregård
Boliger	Holm
Bro, vandings- og vadested	Hus
By & Bebyggelse	Jernbane
Bygning	Kalkgrav
Dal	Kilde
Dam, sø	Kirke
Eng, mark	Kær
Fabrik	Lergrav
Folkeskole	Lune
Forsamlingshus	Mark
Gravhøj	Mejeri
Gård	Mose

Mølle  
Plejehjem  
Skole  
Skov  
Skrænt  
Sogn  
Station

Sti  
Ungdomsskole  
Vandløb  
Vandområde  
Vej, gade  
Vold  
Ålegård

De enkelte typer vil være defineret under de stednavne, hvor de er anvendt.

Hvis type for stednavnet ikke er kendt, registreres type som ukendt.

### **Andre stavemåder**

Hvis der er anvendt andre stavemåder i især ældre kilder, vil dette være nævnt under dette punkt. Anvendelsen af aa i stedet for å, ö i stedet for ø osv. vil der ikke blive redegjort for.

Flere stednavne er anvendt i kilder fra Middelalderen. Her er der anvendt mange forskellige stavemåder, og disse er medtaget under dette punkt.

### **Tolkning af navnet**

Hvert enkelt stednavn kan omfatte både type, forled og efterled i stednavnet. Under dette punkt vil stednavnets indhold og sammensætning blive vurderet. Der eksisterer mange usikre tolkninger af stednavne. Derfor skriver jeg 'kan' tolkes til et eller andet, og jeg peger ofte på mere end en tolkningsmulighed.

### **Billeder**

Om muligt vil der på sigt under dette punkt blive medtaget fotografier, tegninger, planer og andet, der viser den lokalitet, som stednavnet omhandler.

### **Yderligere bemærkninger**

Under dette punkt kan der forekomme bemærkninger, der ikke kan rubriceres under de øvrige punkter i denne skabelon, herunder historiske oplysninger om stedet.

### **Kilder**

Kildeangivelsen omfatter et nummer i parentes – (x). Kildens nummer er i teksten angivet med dette nummer.

## **Tidligere undersøgelser og litteratur**

Der kan i eksisterende litteratur findes mange oversigter over stednavne i Danmark, men for sognene i Kongerslev Pastorat er der ikke tidligere blevet gennemført en detaljeret analyse.

Stednavneudvalget er et udvalg under Kulturministeriet som fastsætter den officielle retskrivning af danske stednavne. Udvalget har sekretariat på Institut for Nordiske Studier og Sprogvidenskab, Københavns Universitet.

Udvalget har registreret og autoriseret ca. 25.000 stednavne i Danmark. Der er altså ca. 25.000 stednavne i Danmark, der har en officiel stave-måde, og de kan findes i Stednavneudvalgets lister over autoriserede stednavne.

Stednavneudvalget har registreret 24 stednavne i de tre sogne under Kongerslev Pastorat. Til sammenligning omfatter databasen i denne rapport i juni 2021 omkring 500 unikke stednavne.

Navneforskning på Institut for Nordiske Studier og Sprogvidenskab har også etableret en database over danske stednavne. Registreringen er ikke tilendebragt og mangler især stednavne fra Nordjylland. Denne database omfatter i alt 75 stednavne fra Kongerslev Pastorat. Databasen er en vigtig kilde til arbejdet med denne rapport, fordi databasen omfatter en del registreringer fra de tidligste tider med skriftlige kilder i Middelalderen.

## **Strukturen i denne rapport**

Denne rapport omfatter foruden denne introduktion en gennemgang af alle registrerede stednavne i Komdrup Sogn. Stednavne er medtaget i alfabetisk rækkefølge, og hvert enkelt stednavn er behandlet i den skabelon, der er beskrevet ovenfor.

På forsiden af rapporten er angivet et versionsnummer samt måned og år for udgivelsen af rapporten på hjemmesiden [www.qupaloraarsuk.com](http://www.qupaloraarsuk.com). Ved download af rapport og udskrivning er det vigtigt at orientere sig på

websiden, om der er udkommet en ny version med nye stednavne og opdaterede oplysninger.

For denne rapport, og for alle materialer på [www.qupaloraarsuk.com](http://www.qupaloraarsuk.com) i øvrigt, gælder de copyright betingelser, som er angivet på pågældende webside.

## Definition af typer og andre centrale begreber

I dette kapitel vil alle anvendte udtryk i og i forbindelse med stednavne blive behandlet. For hver enkelt begreber vil der være en kort definition for begrebet, hvad enten det er et normalt kendt begreb, som f.eks. 'vej' eller andre mere specifikke begreber. Kilder, der er anvendt til at fastsætte definitionen er angivet under hvert enkelt begreb.

I teksten vil begreber medtaget i dette kapitel være markeret med en stjerne (\*) for at undgå at gentage samme forklaring mange gange.

Listen over anvendte begreber er medtaget i alfabetisk rækkefølge.

### Ager

"I betydningen 'dyrket jord' er ordet ager i nordisk ældre end det nu almindelige mark, selv om dets oprindelige betydning er 'græsgang, sted hvor kvæget drives hen', jfr. det beslægtede 'at age'. Hvor det indgår i stednavne, har det vel oftest betydningen 'dyrket jord', der er fællesgermansk, men i meget gamle navne måske den oprindeligere betydning 'græsgang'.

Gyldendal, Danske Stednavne Leksikon, Jylland, nordlige del, side 13.

### Bakke

Jævnt stigende forhøjning i landskabet bestående af jordmasser.

Den Danske Ordbog, opslag juli 2021.

### Bro

En bro er en overføring af en vej over land og/eller vand.

GeoDanmark.

### Dam

Mindre, lavbundet og evt. kunstigt anlagt sø.

Den Danske Ordbog, opslag juni 2021.

## **Dal**

Dyb og langstrakt sænkning i jordoverfladen, typisk omkring en å.

Den danske Ordbog, opslag juli 2021.

## **Eng**

Fugtigt, lavtliggende jordstykke med græs der f.eks. udnyttes til græsning for husdyr.

Den danske Ordbog, opslag juni 2021.

## **Grøft**

Udgravet, ofte dyb rende langs en vej eller en mark til bortledning af vand.

Den danske Ordbog, opslag juni 2021.

## **Gård**

Ejendom på landet, typisk bestående af stuehus, stald og lade samt jordarealer brugt til græsning eller til dyrkning af f.eks. korn.

Den danske Ordbog, opslag juni 2021.

## **Hede**

Åbent, skovløst naturområde med tør, sandet og næringsfattig jord hvor der vokser lave buske og andre planter, især lyng.

Den danske Ordbog, opslag juni 2021.

## **Holm**

Holm kan være en ø, eller ofte et område, der har været en ø omgivet af hav, men som efter landhævning og havsænkning samt dræning m.v. ligger som en bakke, der rager op over omgivende lavtliggende terræn.

Ordets oprindelse: "Norrønt *holmr*, *holmi*, oldengelsk *holm* til en rod med betydningen 'noget der rager op'".

Citat fra Den Danske Ordbog, opslag juli 2021.

## **Hovedgård**

Betegnelsen sædegård/hovedgård betyder *”store gårde, hvor ejeren boede (eller kunne bo), havde sit sæde, i modsætning til gårde, der udelukkende tjente landbrugsmæssige formål som ladegårde, avlsgårde og mejerigårde. Til sædegård var knyttet privilegier; de vigtigste var skattefrihed og tiendefrihed for den tilliggende jord. Før 1660 var sædegårde forbeholdt adelen, og alle sædegårde havde sædegård-rettigheder. Efter enevældens indførelse kunne alle eje sædegårde, men for at kunne nyde sædegård privilegier krævedes, at gården var komplet, d.v.s. havde mindst 200 td. thk. bøndergods liggende indenfor en afstand af 2 mil fra gården. (Jævnføre forordning om jordegods af 28/1 1682 og om sædegårde af 16/12 1682).”*

Fra Johan Hvidtfeldt (red.), Håndbog for danske lokalhistorikere, Udgivet af Dansk Historisk Fællesforening, 1965, side 474.

## **Kirke**

Bygning indrettet og beregnet til afholdelse af offentlig, kristen gudstjeneste.

Citat fra Den Danske Ordbog, opslag juli 2021.

## **Kirkegård**

Indhegnet område der bruges som indviet begravelsesplads, ofte i tilknytning til en kirke.

Citat fra Den Danske Ordbog, opslag juli 2021.

## **Kær**

Lavtliggende, sumpet område med fx tuer eller småbuske.

Den danske Ordbog, opslag juli 2021.

## **Mark**

Større jordareal der bruges til dyrkning af en afgrøde eller til græsning for husdyr.

Den danske Ordbog, opslag juni 2021.

## **Mølle**

Bygning udstyret med maskiner til at male korn til mel eller til at bearbejde andre materialer, traditionelt drevet ved hjælp af vind- eller vandkraft.

Den danske Ordbog, Opslag juni 2021.

## **Purker**

Ris, krat, skrub, skrøp, pur, purl, purker er en lavtvoksende, ofte kroget trævegetation, ungskov, krat og stævningskov. Det ser også ud til at gælde et Tykke (tykning).

Opslag på naturenidanmark.lex.dk, juli 2021.

## **Skole**

Institution hvor der gives undervisning (for børn og unge)

Den Danske Ordbog, opslag juli 2021.

## **Skov**

Bevoksning der består af forholdsvis høje træer, og som dækker et større areal.

Den Danske Ordbog, Opslag juli 2021.

## **Sogn**

Begrebet sogn er kendt siden 1300-tallet. Ordet er beskrevet i Den Danske Ordbog:

"norrønt sókn oprindelig betydning 'folk der søger samme kirke eller retsområde.'"

og videre hedder det om ordets betydning:

"Kirkeligt distrikt hvis beboere er fælles om en kirke, og som ledes af et menighedsråd." (1)

I før kristen tid vurderes begrebet at have omfattet et retsområde. Ordet sokn kan også betyde retsligt søgsmål. (2)

(1) Den danske Ordbog, opslag juni 2021.

(2) Johan Hvidtfeldt: Håndbog for danske lokalhistorikere, 1965, side 447.

### **Vad**

Oprindelsen er fra Norrønt vað, oldengelsk wæd 'hav, bølger' afledt af verbet vade. Betyder 'sted, hvor en flod eller å er lavvandet og dermed mulig at passere til fods. (1)

(1) Den Danske Ordbog, opslag juli 2021.

### **Toft**

I Danske stednavne Leksikon hedder det:

*"Ordet toft forekommer som efterled i stednavne enten i entalsformen toft eller flertalsformen tofte, hvis -e i jysk dog normalt er forsvundet. Ordet har i gammeldansk og som led i stednavne betydningen 'areal unddraget det almindelige landsbyfællesskab'. I Nordvestjylland (Thy, Mors) har denne gamle betydning holdt sig i en række markers navne, angivende at disse hører til kun en enkelt gård, mens ellers har ordet også i Jylland den allerede i gammeldansk normale, mere specialiserede betydning 'areal beregnet til den enkelte landsbyboers huse og nyttehave og unddraget fællesskabet'. Som efterled sammensættes ordet ofte med ret gamle, før-middelalderlige personnavne, og navneleddets tilstedeværelse i Danelagen og Normandiet viser, at navnetypen har været produktiv i vikingetiden, men der er stor spredning i toft- navnenes alder."*

Gyldendal, Danske Stednavne Leksikon, Jylland, nordlige del, side 128-129.

### **Vang**

Et (dyrket) jordstykke, fx en mark eller en eng brugt til græsning. (1)

"Dette ord, hvis grundbetydning er 'krumning, bøjning' har i topografisk sammenhæng to betydninger i dansk. Nærmest grundbetydningen står betydningen 'indhegning', der både kan dække indhegnet skov og indhegninger til dyr eller afgrøder. Af den sidste mulighed har udviklet sig den mere udspecialiserede, dyrkningstekniske anvendelse om de dele (normalt to eller tre) som en landsbys jorder i fællesskabets tid var inddelt

i, og som omfattede en lang række mindre dyrkningsenheder (åse eller i Jylland ofte: fald).” (2)

(1) Den Danske Ordbog, opslag juni 2021.

(2) Gyldendal, Danske Stednavne Leksikon, Jylland, nordlige del, side 138.

## **Vej**

Et færdselsareal benyttet til motoriseret, gående, cyklende eller ridende færdsel.

GeoDanmark.

## **Å**

Et større vandløb.

Den Danske Ordbog, opslag juni 2021.

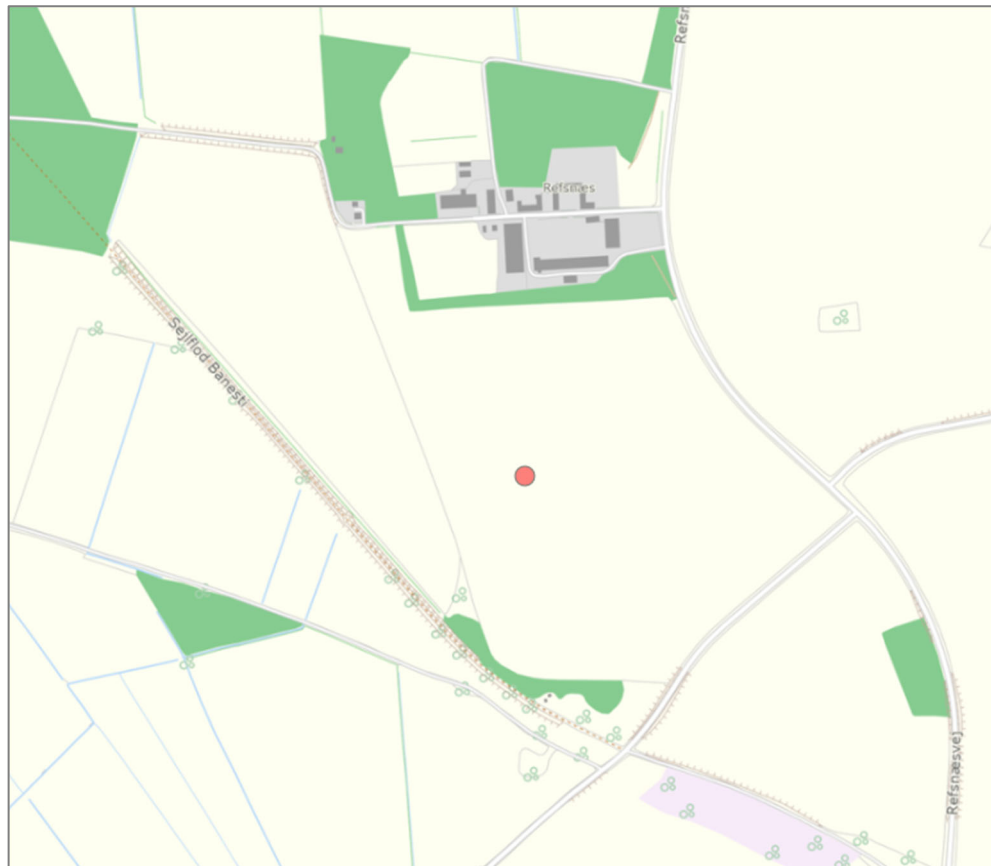
A

---

## Alsæde Vang

Løbenummer: 004

Koordinater: 566379.6 / 6307482.8



**Adresse:** -

**Sogn & lav:** Komdrup Sogn, Refsnæs Hovedgård.

**Status:** Historisk.

**Type:** Mark, eng.

**Andre stavemåder**

-

### **Tolkning af navnet**

*"Ved Alsæde forstaaer man den tæt ved Byerne og Gaardene liggende Jord, som uafladeligen er under Dyrkning, og aldrig ligger ud til Hvile."*

(4)

Vang\*.

### **Billeder**

-

### **Yderligere bemærkninger**

Omkring gården og lige syd for den (Refsnæs). (3)

### **Kilder**

(1) Matrikelkort Refnæs 1814-1866

(2) Matrikelkort Refnæs 1866-1961

(3) Alexander Rasmussen: Komdrup Sogns Beskrivelse og Historie (fortsættelse). I "Fra Himmerland og Kjær Herred", 1924-26, s. 229.

(4) Jysk Ordbog, web-udgave jyskordbog.dk, opslag juni 2021.

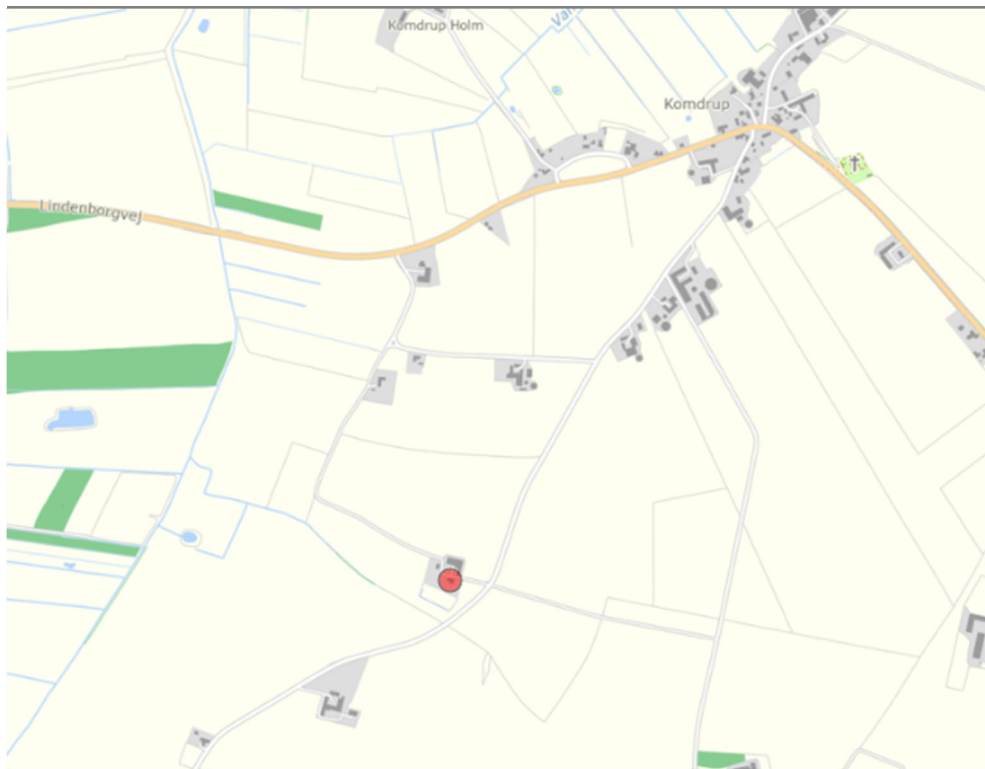
**B**

---

## Baggesdam

**Løbenummer:** 007

**Koordinater:** 566013.1 / 6304688.5



**Adresse:** Baggesdamvej 4. Matrikel nr. 13 m.fl.

**Sogn & lav:** Komdrup Sogn, Komdrup By.

**Status:** Gældende.

**Type:** Gård.

### Andre stavemåder

Staves også Beisdam. (2)

Gården hed tidligere Tornhølgaard. (2)

Staves også Bakkedam (8)

Tornhølgård staves også Torneholm. (dokument fra 25. maj 1483. (8)

Staves også Baggerdam i 1901. (12)

## Tolkning af navnet

En bagger er en muddermaskine eller muddermaskine. Baggertørv har sit navn af en slags hollandsk fartøj, som kaldes baggert, og hvori den vindes. Den er nemlig så blød som en dyn og opfiskes med net.

En dam er en mindre, lavbundet og evt. kunstigt anlagt sø. (3)

Bei i Beisdam kan betyde beg. (5)

Bagge kan også betyde nordmand. (6)

Det skal bemærkes, at Bagge også er et anvendt efternavn. I år 2021 er der 913 personer med efternavnet Bagge. (7)

Torn kan være udvækst på planter, men kan også være henvisning til noget der er ubehageligt og vanskeligt. (4)

Høl kan være dam, eller dybt sted i vand, især i vandløb. (4)

Dam\*.

## Billeder

-

## Yderligere bemærkninger

Er med navnet Baggesdam medtaget på Generalstabskort fra 1880. (9)

Er medtaget som Tornhøl Gaard i Generalstabens guideoptegnelser fra 1880. (8)

I (10) er der fra begyndelsen af 1900-tallet følgende oplysninger om Baggesdam:

*"Hartkorn 8 Tdr. 1 Skp. Ejendomsskyld 33,000 Kr. Brandassurance for Bygningerne c. 24,000 Kr. Areal 81 Tdr. Ld., deraf Ager 60, Eng 10, Kær 10, Have og Gaardsplads 1. Agermarken drives i en 8 Marksdrift: 6rd. Byg, Rug, Roer, Byg, Havre og 3aars Græs. Jordens Bonitet er noget uensartet, hovedsagelig god Muld med Underlag af Ler og Kridt. Der holdes 20 Køer, 20 Stkr. Ungkvæg og Kalve dg 1 Tyr af jysk sortbroget*

*Race, 6 Heste, 4 Plage og Føl samt 8 Faar. Sidste Aar solgtes c. 60 Fede-svin.*

*Baggesdam var tidligere Fæste under Refsnæs. Bygningerne er af Grund-mur med Straatage; Hovedb. er opført 1847, Laden 1856, den v. Lange 1872 og den ø. Lange 1895."*

Oplysninger fra 1990/91 i (11):

*"Ejendomsskyld 1.500.000. Areal 45,5 ha. Stuehuset er opført i 1981, det er udlejet. Avlsbygningerne består af kvægstald, 2 svinestalde og lade med maskinhus fra 1977. På gården er der kornsilo, varm og kold lufts tørreri samt kombifyr."*

### **Kilder**

- (1) Matrikelkort Komdrup By's Jorder 1899-1961
- (2) Alexander Rasmussen, Komdrup Sogns Beskrivelse og Historie. I "Fra Himmerland og Kjær Herred", 1924-26, s. 147 og side 154.
- (3) Den Danske Ordbog, Opslag juni 2021.
- (4) Ordbog over det danske sprog, Opslag juni 2021.
- (5) Meyers Fremmedordbog, Opslag juni 2021.
- (6) Gammeldansk Ordbog, Opslag juni 2021.
- (7) Danmarks Statistik, [www.dst.dk](http://www.dst.dk), Opslag juni 2021.
- (8) Nordisk Forskningsinstitut, Danmarks Stednavne, Opslag juni 2021.
- (9) Generalstabens Kort over Danmark, 1:40.000. 1879-1880.
- (10) J. C. B. la Cour, Danske gaarde. III. Samling. Illustreret statistisk og historisk haandbog for det danske landbrug. II. Bind, København, 1906-18, side 971.
- (11) Nordjyllands Amt (Gl. Aalborg Amt). Bind 2. Samlet og udgivet af Forlaget Danske Landbrug, 1990/91, side 279.
- (12) Folketælling 1901.

## Baggesdamvej

Løbenummer: 008

Koordinater: 564365.4 / 6304496.3



**Adresse:** Baggesdamvej

**Sogn & lav:** Komdrup Sogn, Komdrup By. Vejen fortsætter ind i Skibsted Sogn.

**Status:** Gældende.

**Type:** Vej.

**Andre stavemåder**

-

### **Tolkning af navnet**

Vejen har samme navn som gården Baggesdam, se denne.

Vej\*

### **Billeder**

-

### **Yderligere bemærkninger**

-

### **Kilder**

(1) [www.SDFIkort.dk](http://www.SDFIkort.dk), opslag juni 2021.

## Baggesdamvej 13 (gård uden andet navn)

Løbenummer: 543

Koordinater: 565726.02 / 6306143.56



**Adresse:** Baggesdamvej 13. (eller 15).

**Sogn & lav:** Komdrup Sogn, Komdrup By. Vejen fortsætter ind i Skibsted Sogn.

**Status:** Gældende.

**Type:** Gård.

**Andre stavemåder**

-

## Tolkning af navnet

Vejen har samme navn som gården Baggesdam, se denne.

Vej\*

## Billeder

Billede af gården fra 1990/91 i (3)

## Yderligere bemærkninger

Der er usikkerhed om denne gårds navn I kortmateriale er Højgård Baggesdamvej 15, mens den i (2) er nr. 13 (og vise versa for anden unavn-givne gård).

Gården er for år 1990/91 beskrevet i (2):

*"Ejendomsskyld 1.300.000. Areal 21 ha., heraf tilkøbt 4 ha. Der er 2 stuehuse på ejendommen, det ældste er opført i 1866 og beboes af L.H.'s (ejer Laurits Haals) mor, det nye stuehus er fra 1978. Avlsbygningerne består af kvægstald opført i 1941 og udvidet i 1974, hestestald og garage samt lade er fra 1941, maskinhus kombineret med foderhus er fra 1979 og desuden er der gylletank. Gården drives med en kvægproduktion på 28 årskøer, 30 ungdyr og 20 slagtekalve af racen SDM. Der er 3 traktorer og 1 mejetærsker. Maskinstation bruges lidt og der er 1 skoledreng til hjælp. L.H. ejer og driver desuden Baggesdamvej 4."*

## Kilder

(1) [www.SDFIkort.dk](http://www.SDFIkort.dk), opslag juni 2021.

(2) Nordjyllands Amt (Gl. Aalborg Amt). Bind 2. Samlet og udgivet af Forlaget Danske Landbrug, 1990/91, side 280.

## Baggaarden

Løbenummer: 475

Koordinater: xxx

-

**Adresse:** -

**Sogn & lav:** Komdrup Sogn, Komdrup By. (1)

**Status:** Historisk.

**Type:** Gård.

**Andre stavemåder**

-

**Tolkning af navnet**

-

**Billeder**

-

**Yderligere bemærkninger**

-

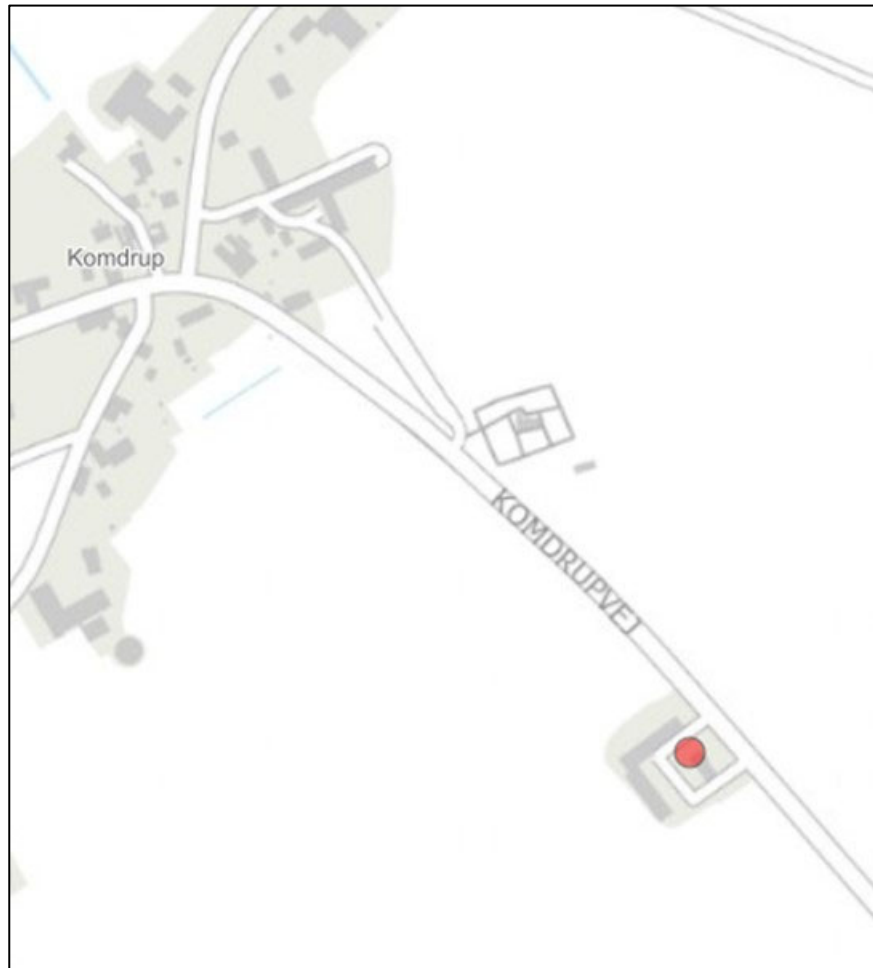
**Kilder**

(1) Folketælling 1901.

## Bellahøj

**Løbenummer:** 545

**Koordinater:** 566292.78 / 6306284.22



**Adresse:** Komdrupvej 10. Matrikel 2u. (2)

**Sogn & lav:** Komdrup Sogn, Komdrup By. (1)

**Status:** Gældende.

**Type:** Gård.

**Andre stavemåder**

-

## Tolkning af navnet

-

## Billeder

Billede af gården i 1990/91 i (1)

## Yderligere bemærkninger

I (1) er der følgende oplysninger om gården i år 1990/91:

*"Ejendomsskyld 1.500.000. Areal 37 ha., heraf tilkøbt 28 ha. Stuehuset er opført i 1906, restaureret og tilbygget i 1975. Avlsbygningerne består af kvægstald fra 1967, som i dag anvendes til mink, minkhal opført i 1970, lade 1906, maskinhus og gylletank. Gården drives som minkfarm med en bestand på 300 tæver. Planteproduktionens salgsafgrøder er korn og raps. Der er 1 traktor, 1 mejetærske, plansilo med varm og kold lufts tørreri. J.Aa.R. [ejerens Jens Aage Rasmussen] kører selv lidt ud som maskinstation."*

## Kilder

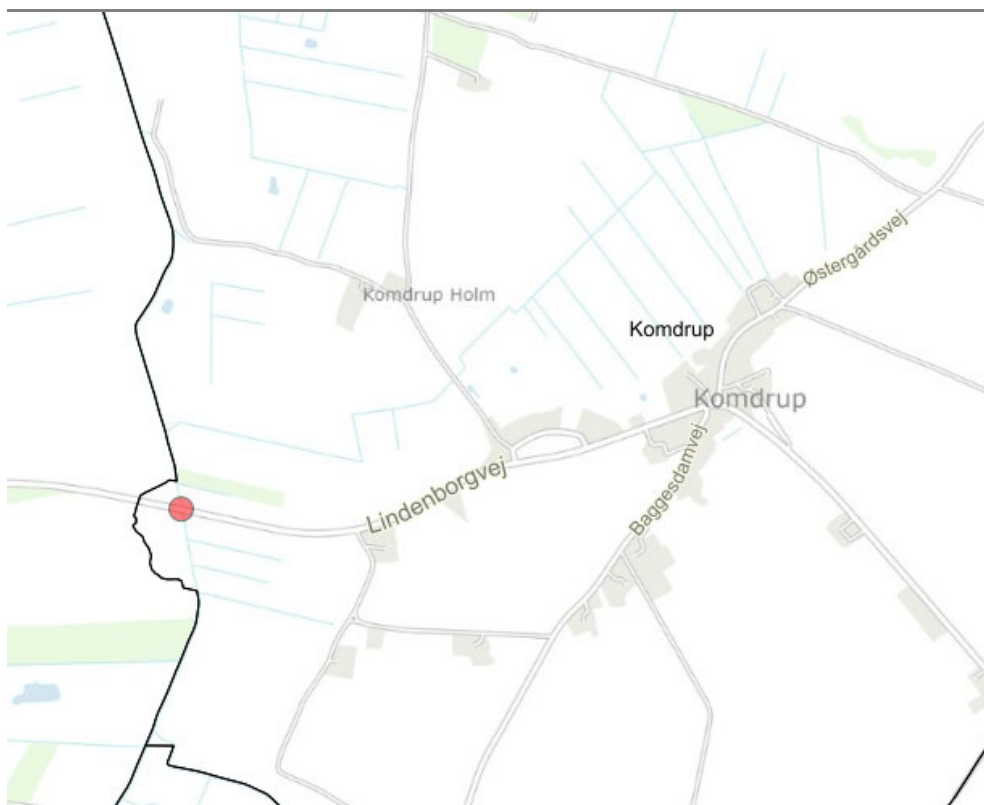
(1) Nordjyllands Amt (Gl. Aalborg Amt). Bind 2. Samlet og udgivet af Forlaget Danske Landbrug, 1990/91, side 290.

(2) SDFI Kortviser, opslag august 2023.

## Birkedommerbro

Løbenummer: 009

Koordinater: 564645.1 / 6306326.1



**Adresse:** -

**Sogn & lav:** Komdrup Sogn, Komdrup By.

**Status:** Historisk.

**Type:** Bro.

**Andre stavemåder**

-

**Tolkning af navnet**

Bro over Skibsted Å. (1)

Broen var en del af vejen mellem Komdrup og Ernstpris. En forpagter på Ernstpris, Niss Jens Jørgen Nissen, født 1796 i Komdrup, var i begyndelsen af 1800-tallet birkedommer.

Et birk var en retskreds der i ældre tid var udskilt fra de almindelige retskredse (herrederne) og havde sit særlige ting. (3)

Bro\*

## Billeder

-

## Yderligere bemærkninger

*"Af offentlige Veje mærkes Vejen mod Vest, som ad en smal Vase og den saakaldte Birkedommerbro over Skibsted Aa fører til Ernstpris, Lindemborg og videre. Birkedommerbroen har sit Navn efter Birkedommer Nis Nissen, som i Begyndelsen af 1800erne boede paa Ernstpris og som formodentlig har ladet den bygge. Aaen er for øvrigt nu reguleret, saa at Broen ikke ligger paa sin oprindelige Plads."* (1)

## Kilder

(1) Alexander Rasmussen, Komdrup Sogns Beskrivelse og Historie. I "Fra Himmerland og Kjær Herred", 1924-26, s. 105.

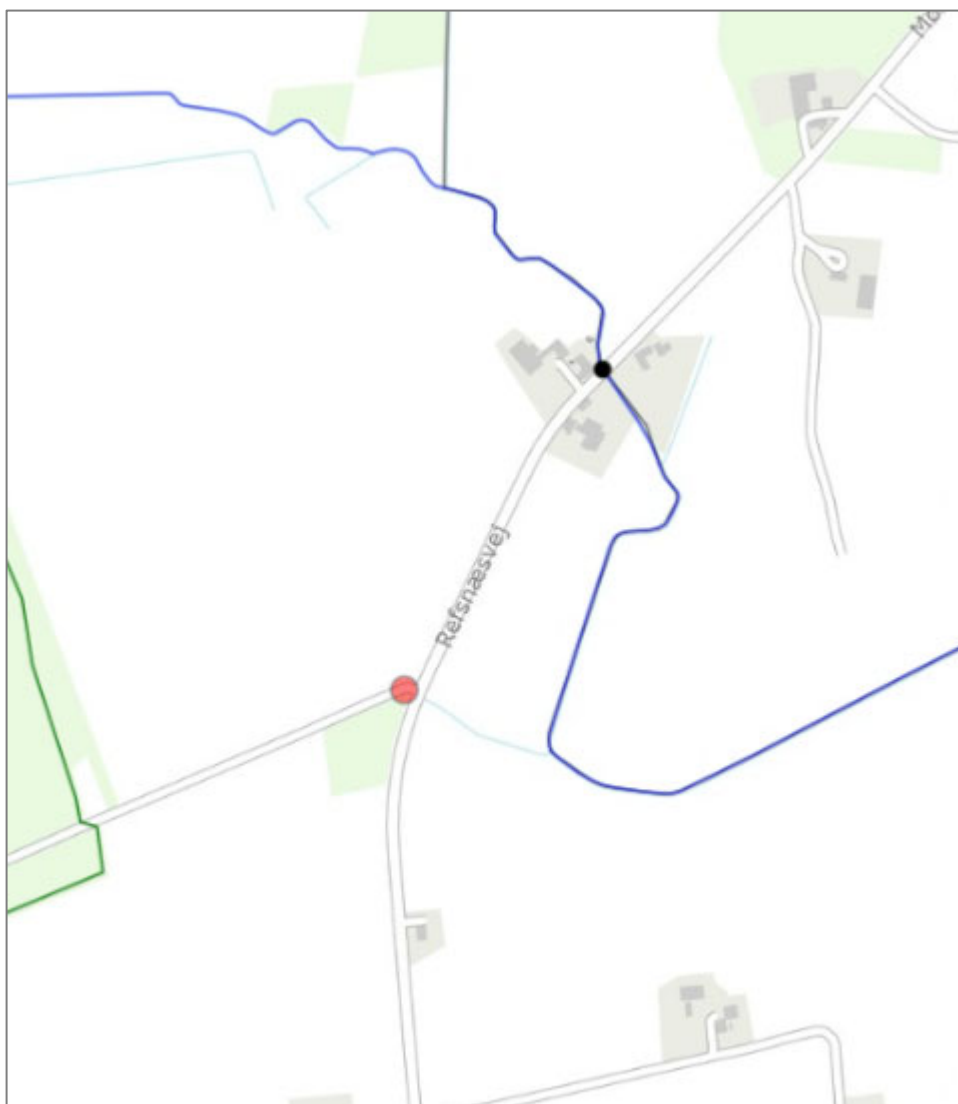
(2) Ole Færch, Himmerlandske herredsfogeder, by- og birkefogeder samt -skrivere, 2011, side 91.

(3) Den Danske Ordbog, opslag juni 2021.

## Birkelund

Løbenummer: 469

Koordinater: 566535.5 / 6309436.6



**Adresse:** -

**Sogn & lav:** Komdrup Sogn, Refsnæs Hovedgård.

**Status:** Historisk.

**Type:** Bebyggelse.

**Andre stavemåder**

-

### **Tolkning af navnet**

Birke kan henvise til træet birk.

Lund kan henvise til lille skov.

Måske er det gård/bygning, der ligger ved lille lund. Da der faktisk er et skovområde på stedet.

### **Billeder**

-

### **Yderligere bemærkninger**

Eksisterede i 1901. (2)

### **Kilder**

(1) SDFI kortviser, Lave målebordsblade 1901-1971, Opslag august 2021.

(2) Folketælling 1901.

## Bizonvej

Løbenummer: 011

Koordinater: 567228.5 / 6306358.8



**Adresse:** Bizonvej. (1)

**Sogn & lav:** Komdrup Sogn, Komdrup By.

**Status:** Gældende.

**Type:** Vej.

**Andre stavemåder**

-

**Tolkning af navnet**

Vej\*

**Billeder**

-

### **Yderligere bemærkninger**

-

### **Kilder**

(1) [www.SDFIkort.dk](http://www.SDFIkort.dk), Opslag juni 2021.

## Boelandsbergs Vang

Løbenummer: 019

Koordinater: xxx

**Adresse:** -

**Sogn & lav:** Komdrup Sogn, Komdrup By.

**Status:** Historisk.

**Type:** Eng, mark.

### Andre stavemåder

Benævnes også Boels Jorder. (1)

### Tolkning af navnet

Boel kan være et personnavn.

Boel (bol) kan også være enhed i den ældre jordinddeling (brugt bl.a. ved fastsættelse af ledingspligten). (2)

Bol kan være et landbrug, der er større end et hus, men mindre end en halvgård. Ejeren kaldes bolsmand, landbolsmand eller landboler. (3)

Berg kan være det samme som bjerg og kan beskrive en forhøjning i jordens overflade.

Vang\*

### Billeder

-

### Yderligere bemærkninger

Del af Komdrup Bymark. Nærmere beliggenhed kendes ikke. En bymark må formodes at være marker i umiddelbar nærhed til selve landsbyen.

## Kilder

- (1) Alexander Rasmussen, Komdrup Sogns Beskrivelse og Historie. I "Fra Himmerland og Kjær Herred", 1924-26, s. 129 og side 146.
- (2) Holbergordbog, opslag juni 2021.
- (3) Johan Hvidtfeldt (red.), Håndbog for danske lokalhistorikere, 1965, side 165.

## Bomhuset

Løbenummer: 470

Koordinater: xxx

-

**Adresse:** -

**Sogn & lav:** Komdrup Sogn, Komdrup By. (1)

**Status:** Historisk.

**Type:** Bygning.

**Andre stavemåder**

Staves også Bomhuset. (2)

**Tolkning af navnet**

Bom kan henvise til, at der for vejanlæg, f.eks. ved Refsnæs, var bom, hvor der skulle betales for at passere.

**Billeder**

-

**Yderligere bemærkninger**

Stednavnet er i folketællingen fra 1834 og 1901. (1) (2)

**Kilder**

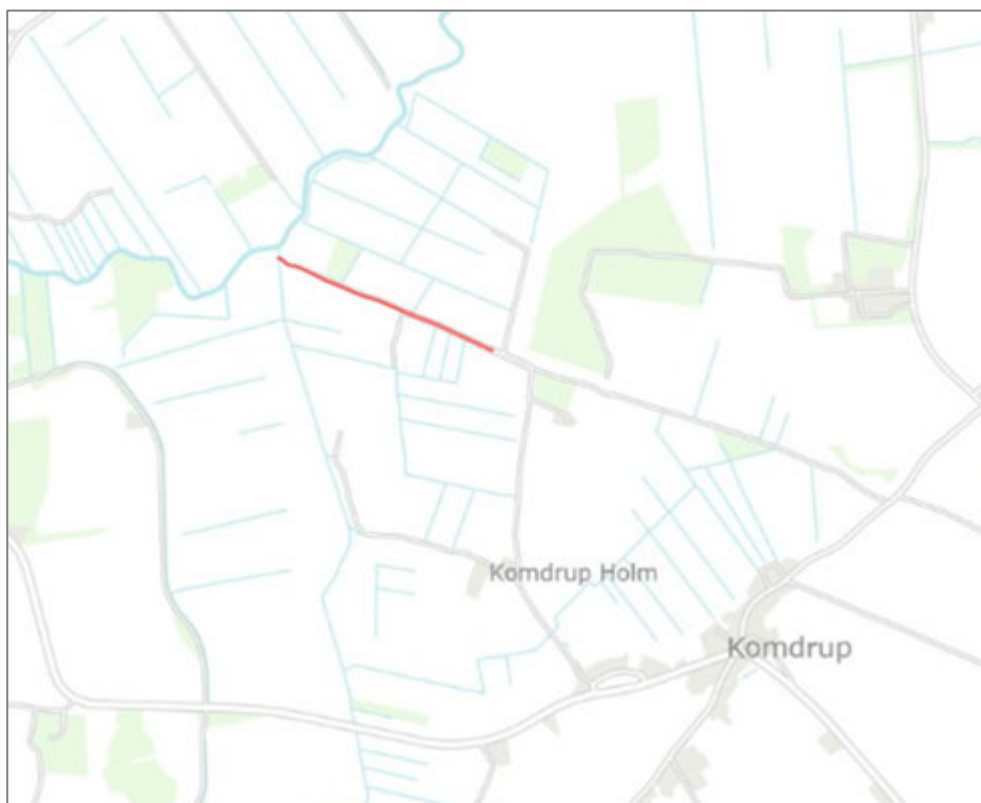
(1) Folketælling 1834.

(2) Folketælling 1901.

## Brandhede Grøft

Løbenummer: 020

Koordinater: 564773.2 / 6307782.2



**Adresse:** -

**Sogn & lav:** Komdrup Sogn, Komdrup By.

**Status:** Gældende. (1)

**Type:** Vandløb, grøft.

**Andre stavemåder**

-

**Tolkning af navnet**

En brandhede kan være en hede, der er afbrændt, og hvor vegetationen efterfølgende begynder at vende tilbage. (2)

Grøft\*

### **Billeder**

-

### **Yderligere bemærkninger**

-

### **Kilder**

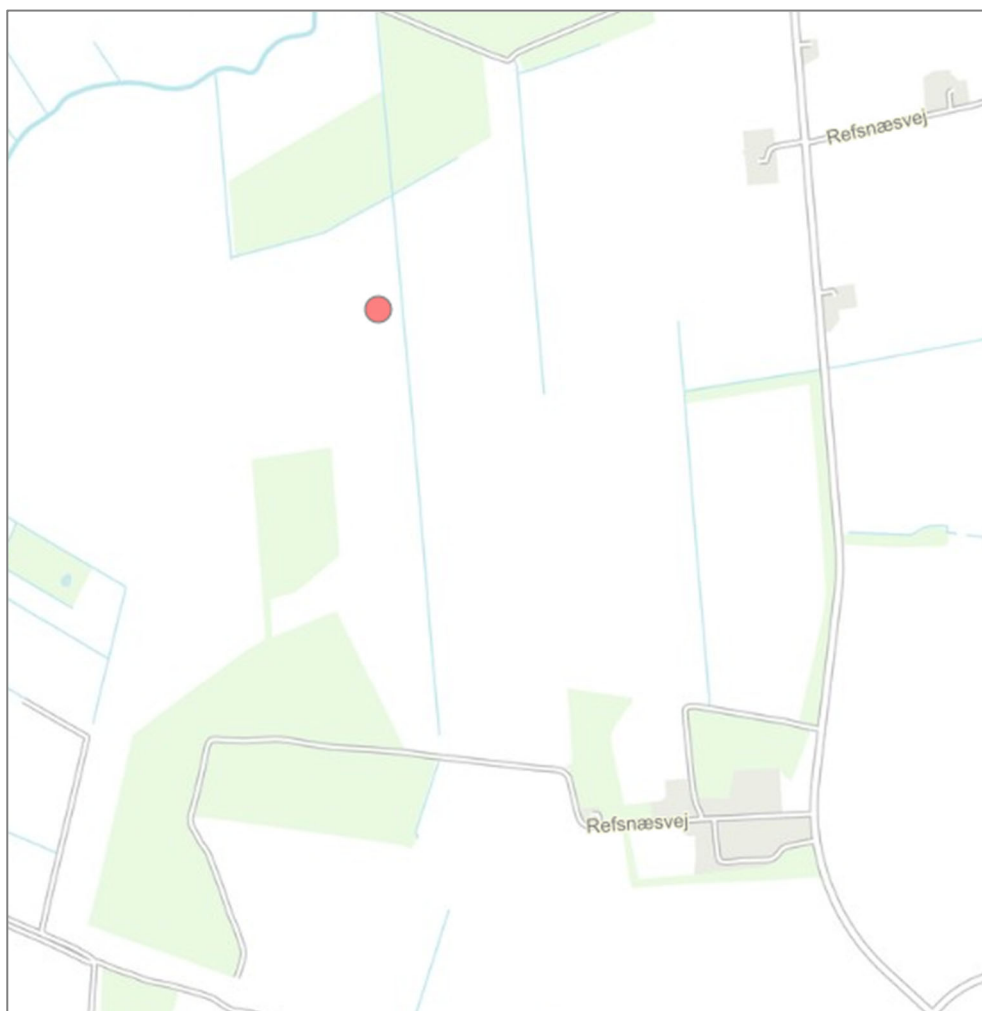
(1) [www.SDFIkort.dk](http://www.SDFIkort.dk), Opslag juni 2021.

(2) Tyge W. Böcher, i Det kongelige Danske Videnskabernes Selskab, Biologiske Skrifter, Bind I, Nr. 3, Vegetationen paa Randbøl Hede, 1941, side 174.

## Bruun Hede

Løbenummer: 022

Koordinater: 565770.1 / 6308749.8



**Adresse:** -

**Sogn & lav:** Komdrup Sogn, Refsnæs Hovedgaard.

**Status:** Historisk.

**Type:** Mark, eng.

**Andre stavemåder**

-

### **Tolkning af navnet**

Bruun kan være et personnavn.

Hede\*

### **Billeder**

-

### **Yderligere bemærkninger**

Placering er angivet på ældre matrikelkort. (1)

Placering er også angivet på kort fra 1797. (2)

### **Kilder**

(1) Matrikelkort Refnæs 1814-1866.

(2) Alexander Rasmussen, Komdrup Sogns Beskrivelse og Historie (fortsættelse). I "Fra Himmerland og Kjær Herred", 1924-26, s. 230.

## Buurrøgelse Vang

Løbenummer: 025

Koordinater: xxx

**Adresse:** -

**Sogn & lav:** Komdrup Sogn / Komdrup By

**Status:** Historisk.

**Type:** Eng, mark.

**Andre stavemåder**

-

**Tolkning af navnet**

Bur kan betyde lille hus, skur eller bod. (2)

Røgelse kan betyde stof som er fremstillet af aromatiske træsorter og harpikser, og som afgiver en sødlig, velduftende røg ved antændelse bruges f.eks. i forbindelse med religionsudøvelse.

Vang\*

**Billeder**

-

**Yderligere bemærkninger**

Del af Komdrup Bymark. (1)

**Kilder**

(1) Alexander Rasmussen, Komdrup Sogns Beskrivelse og Historie. I "Fra Himmerland og Kjær Herred", 1924-26, s. 129.

(2) Gyldendal, Danske Stednavne Leksikon, Jylland, nordlige del, side 26.

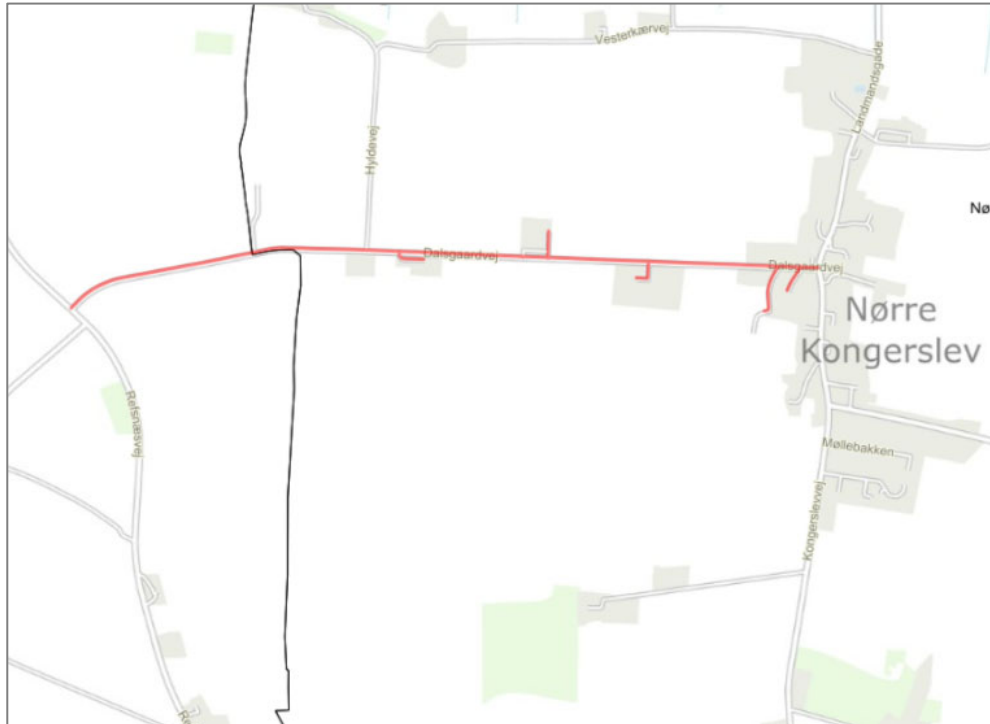
C,D

---

## Dalsgårdvej

Løbenummer: 038

Koordinater: 566994.0 / 6307564.8



**Adresse:** -

**Sogn & lav:** Komdrup Sogn, Refsnæs Hovedgård samt Nørre Kongerslev Sogn, Nørre Kongerslev By.

**Status:** Gældende

**Type:** Vej.

**Andre stavemåder**

-

**Tolkning af navnet**

Dalsgård er en gård beliggende på vejen.

Vej\*.

### **Billeder**

-

### **Yderligere bemærkninger**

-

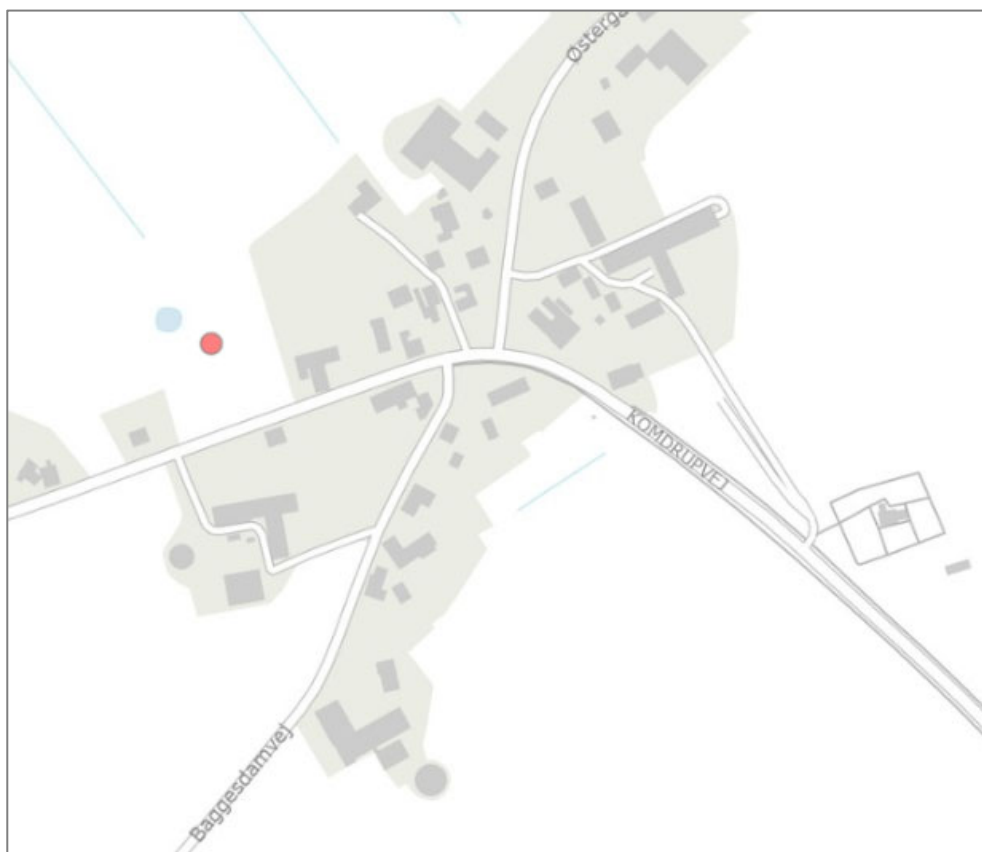
### **Kilder**

(1) SDFI Kortviser, Opslag august 2021.

## Dammen

Løbenummer: 468

Koordinater: 565811.5 / 6306589.8



**Adresse:** -

**Sogn & lav:** Komdrup Sogn, Komdrup By.

**Status:** Historisk.

**Type:** Anlæg med dam.

**Andre stavemåder**

Kaldes også Anlægget.

**Tolkning af navnet**

På området er en branddam. Området er et anlæg med græsplæne.

### **Billeder**

-

### **Yderligere bemærkninger**

-

### **Kilder**

(1) Oluf Schou og Ivar Villadsen, Komdrup i tusind år. Lokalhistorisk Forening for Sejlflod Kommune, nr. 38, 2014, side 40.

## Davergaard

Løbenummer: 572

Koordinater: xxx

**Adresse:** -

**Sogn & lav:** Komdrup Sogn, Komdrup By.

**Status:** Historisk.

**Type:** Gård.

### Andre stavemåder

Kan være den gård, der i Samling af anmeldelser til Handelsregistrene kaldes Davregård? (2)

*"Firmaet »Andelsslagteriet, Nørresundby«, Ålborg kommune, anmelder, at Arne Johan Toftegaard Andersen, Børge Fynbo og Sofus Ditlev Jensen er udtrådt af bestyrelsen. I stedet er indtrådt Kristian Haldrup Nielsen, »Nørregaard«, Vindblæs, Løgstør, Jens Erik Jungersen, Birkelse, Åbybro, og Oluf Christensen, »Davregården«, Kongerslev. Politimesteren i Ålborg m. v., den 11 februar 1977."*

### Tolkning af navnet

-

### Billeder

-

### Yderligere bemærkninger

Davergaard er medtaget i postadressebog fra år 1921. (1)

## Kilder

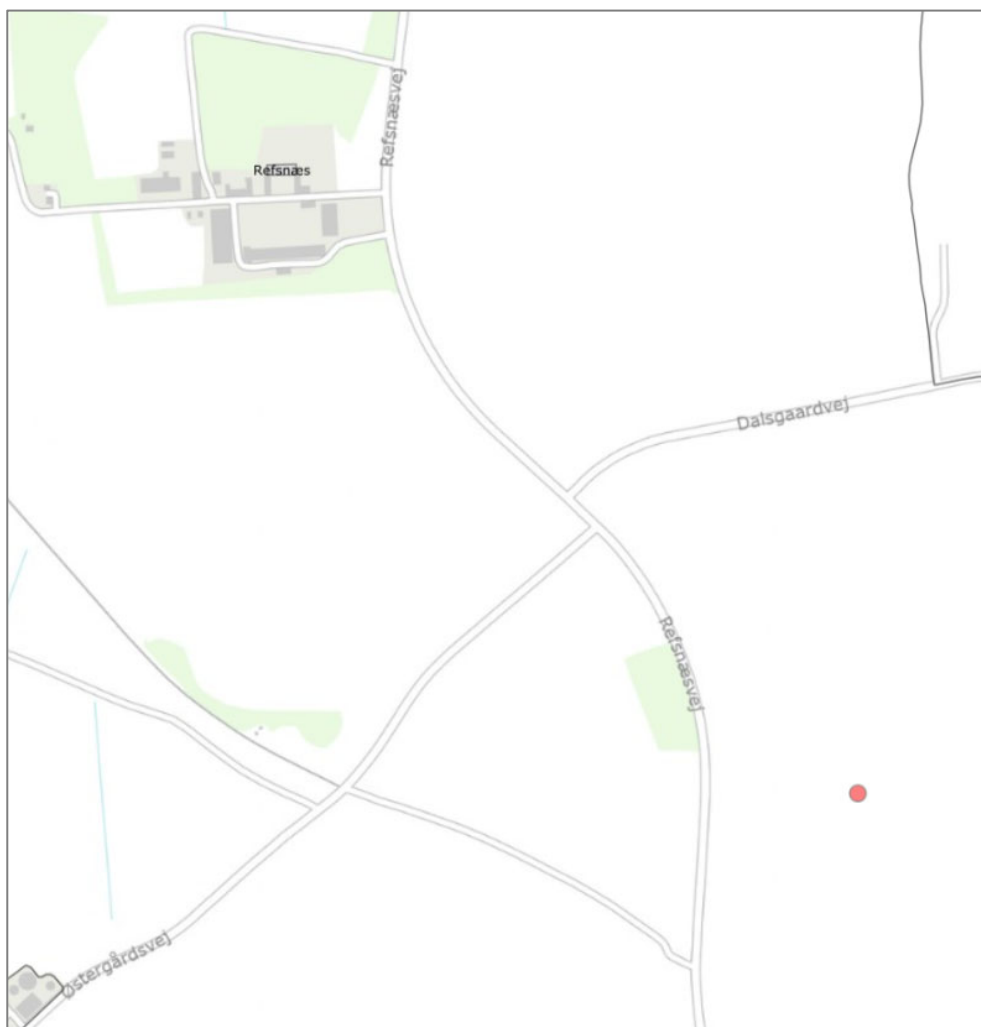
(1) Vilhelm H. Finsen, Postadressebog for Kongeriget Danmark, Niende forøgede udgave, Udgivet af Generaldirektoratet for Postvæsenet, 1921, side 338.

(2) Samling af anmeldelser til Handelsregistrene, Handelsministeriet, nr. 2 1977, side 30.

## Den Hviide Vang

Løbenummer: 028

Koordinater: 567120.3 / 6307119.6



**Adresse:** -

**Sogn & lav:** Komdrup Sogn / Refsnæs Hovedgård.

**Status:** Historisk

**Type:** Eng, mark.

**Andre stavemåder**

Staves også Den Hvide Vang. (3)

### **Tolkning af navnet**

Hvid er en farve. Hvide er ofte relateret til at betyde 'sandede'. (4)

Vang\*

### **Billeder**

-

### **Yderligere bemærkninger**

Vest for Nørre Kongerslev Plantage og Hosenklædet. (3)

Aftegnet på kort fra 1810. (3)

### **Kilder**

(1) Matrikelkort Refnæs 1814-1866.

(2) Matrikelkort Refnæs 1866-1961.

(3) Alexander Rasmussen, Komdrup Sogns Beskrivelse og Historie (fortsættelse). I "Fra Himmerland og Kjær Herred", 1924-26, s.229 og s. 231.

(4) Gyldendal, Danske Stednavne Leksikon, Jylland, nordlige del, side 63.

## Den Mellemste Holm

**Løbenummer:** 039

**Koordinater:** 565375.3 / 6307909.9



**Adresse:** -

**Sogn & lav:** Komdrup Sogn, Refsnæs Hovedgård.

**Status:** Historisk

**Type:** Mark, eng.

**Andre stavemåder**

-

**Tolkning af navnet**

Området er placeret mellem Holm og Den Søndre Holm. (1)

Holm\*

**Billeder**

-

### **Yderligere bemærkninger**

-

### **Kilder**

(1) Matrikelkort Refnæs 1814-1866.

## Den Søndre Holm

Løbenummer: 040

Koordinater: 565369.1 / 6307686.7



**Adresse:** -

**Sogn & lav:** Komdrup Sogn, Refsnæs Hovedgård.

**Status:** Historisk.

**Type:** Mark, eng.

**Andre stavemåder**

-

**Tolkning af navnet**

Den Søndre Holm ligger som den sydligste af tre holme. (1)

Holm\*

**Billeder**

-

### **Yderligere bemærkninger**

-

### **Kilder**

(1) Matrikelkort Refnæs 1814-1866.

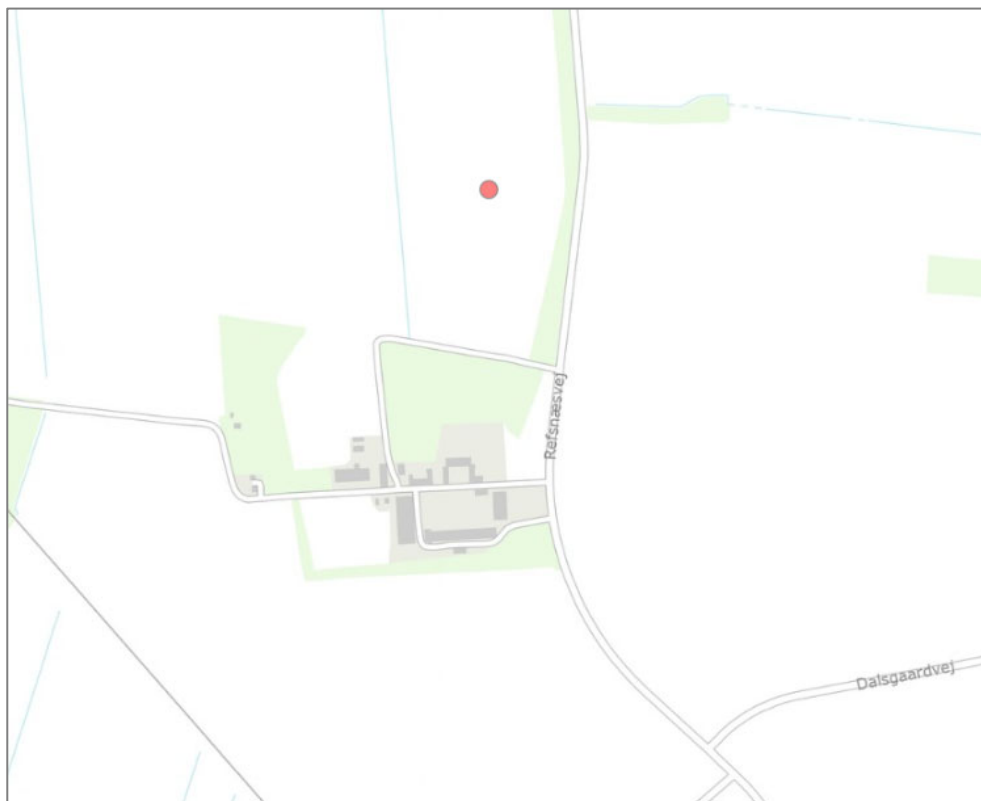
E

---

## Eng Gaarden

Løbenummer: 044

Koordinater: xxx



**Adresse:** -

**Sogn & lav:** Komdrup Sogn, Refsnæs Hovedgård.

**Status:** Historisk

**Type:** Eng, mark.

**Andre stavemåder**

-

**Tolkning af navnet**

Der er tale om et eng-område, og der er ingen optegnelser om, at der skulle have været en gård på stedet. (1), (2)

Eng\*

### **Billeder**

-

### **Yderligere bemærkninger**

-

### **Kilder**

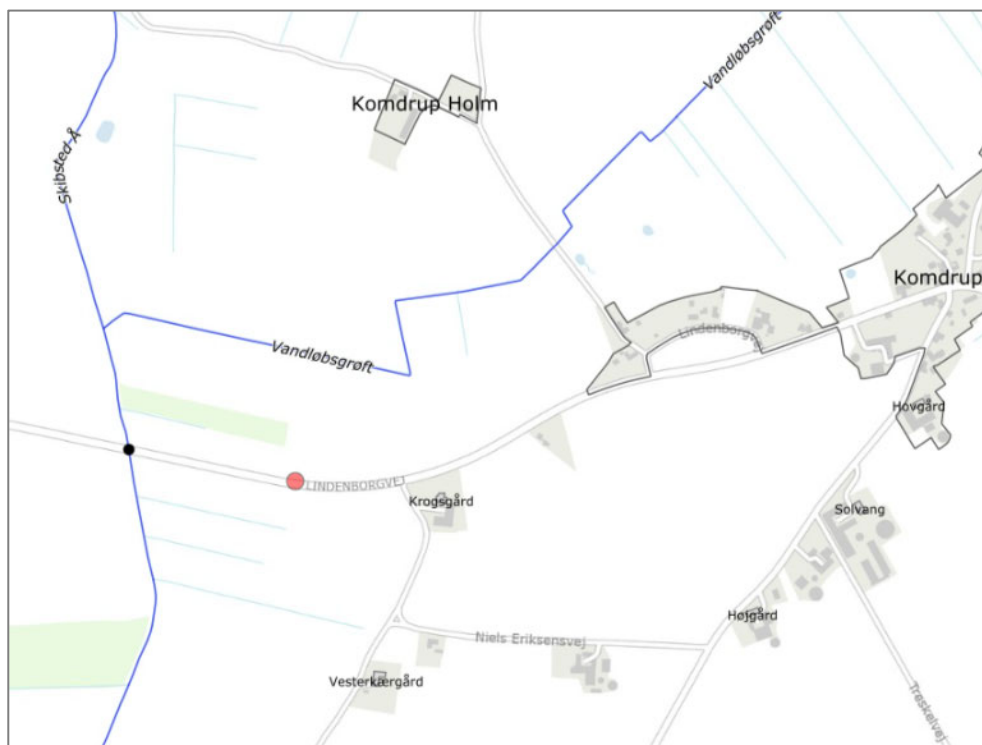
(1) Matrikelkort Refnæs 1814-1866.

(2) Alexander Rasmussen, Komdrup Sogns Beskrivelse og Historie (fortsættelse). I "Fra Himmerland og Kjær Herred", 1924-26, s. 230 (kort fra 1797).

## Ernstprisvejen

Løbenummer: 047

Koordinater: 564908.5 / 6306278.0



**Adresse:** -

**Sogn & lav:** Komdrup Sogn, Komdrup By.

**Status:** Historisk.

**Type:** Vej.

**Andre stavemåder**

-

**Tolkning af navnet**

Vejen, der fører fra Komdrup omkring Krogsgård til gården Ernstpris. (1)

Et par grever i slægten Schimmelman på Lindenberg Slot hed Ernst til fornavn. Gården Ernstpris hørte under Lindenberg. (2)

I dag hedder den Lindenbergvej. (3)

Vej\*

### **Billeder**

-

### **Yderligere bemærkninger**

-

### **Kilder**

(1) Alexander Rasmussen, Komdrup Sogns Beskrivelse og Historie. I "Fra Himmerland og Kjær Herred", 1924-26, s. 152.

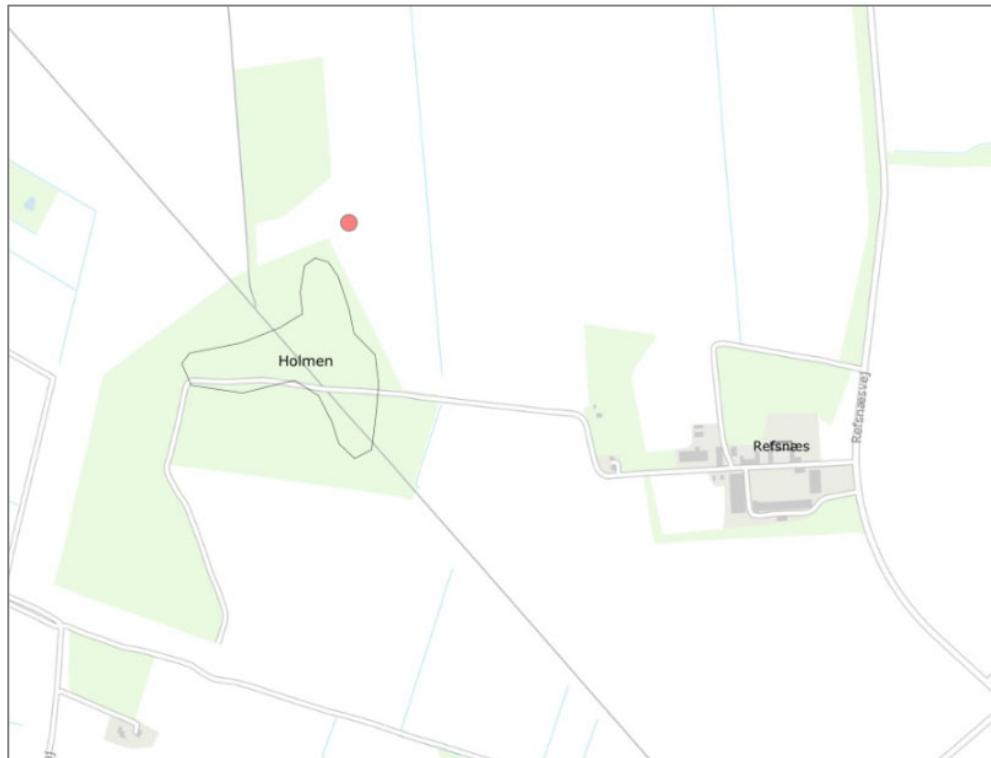
(2) <https://www.lindenberg.dk/gods/historien-om-lindenberg-gods-a-s>, Opslag juli 2021.

(3) www.SDFI kortviser, opslag, juli 2021.

## Espholm Vad

**Løbenummer:** 048

**Koordinater:** 565725.7 / 6308225.9



**Adresse:** -

**Sogn & lav:** Komdrup Sogn, Refsnæs Hovedgård.

**Status:** Historisk.

**Type:** Dam. (1)

### Andre stavemåder

Kan måske også staves Estholm Vad. (2)

### Tolkning af navnet

På ældre matrikelkort er Lindenberg Å forbundet med Sønder Å via lokaliteten, der hed Espholm Vad. (1)

Asp eller esp betyder bævreasp, et træ inden for poppelslægten.

Vad\*

### **Billeder**

-

### **Yderligere bemærkninger**

En dam, der sammen med Store Hull og Heedelig Hull lå i en række fra syd til nord, omtrent hvor banen gik. (2)

### **Kilder**

(1) Matrikelkort Refnæs 1814-1866.

(2) Alexander Rasmussen, Komdrup Sogns Beskrivelse og Historie (fortsættelse). I "Fra Himmerland og Kjær Herred", 1924-26, s. 230 (kort fra 1797).

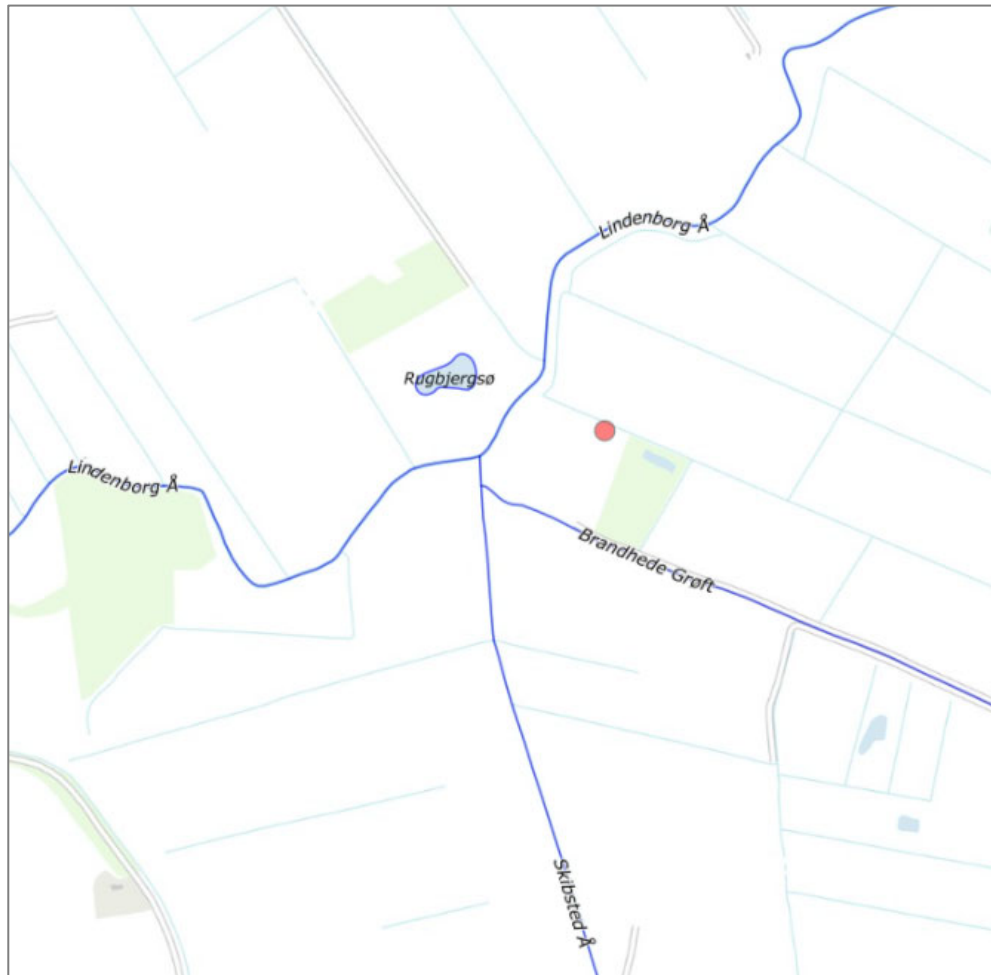
F

---

## Fae Bruun Hede

Løbenummer: 049

Koordinater: 564549.9 / 6308017.7



**Adresse:** -

**Sogn & lav:** Komdrup Sogn, Refsnæs Hovedgård. (1)

**Status:** Historisk.

**Type:** Hede.

**Andre stavemåder**

-

### **Tolkning af navnet**

Fæ kan henvise til fæ, som ofte henviser til kvæg.

Se i øvrigt under Bruun Hede.

Hede\*

### **Billeder**

-

### **Yderligere bemærkninger**

Er vestligste del af Bruun Hede. (1) (2)

### **Kilder**

(1) Matrikelkort Refnæs 1814-1866.

(2) Alexander Rasmussen, Komdrup Sogns Beskrivelse og Historie (fortsættelse). I "Fra Himmerland og Kjær Herred", 1924-26, s. 230 (kort fra 1797).

## Fiskermarken

Løbenummer: 612

Koordinater: xxx

-

**Adresse:** -

**Sogn & lav:** Komdrup Sogn, Refsnæs Hovedgård. (1)

**Status:** Historisk.

**Type:** Eng, mark.

**Andre stavemåder**

-

**Tolkning af navnet**

Måske mark op mod åen, der er sted for fiskere.

**Billeder**

-

**Yderligere bemærkninger**

I database for Nationalmuseets samlinger er angivet et fund af et halv-måneformet flintredskab i Fiskermarken, Refsnæsgården. Fundet indgik i samlingen i år 1882. (1)

**Kilder**

(1) Nationalmuseets database, opslag august 2023.

## Fruens Vang

**Løbenummer:** 057

**Koordinater:** 566954.1 / 6307430.9

**Adresse:** -

**Sogn & lav:** Komdrup Sogn, Refsnæs Hovedgård.

**Status:** Historisk.

**Type:** Eng, mark.

**Andre stavemåder**

-

**Tolkning af navnet**

En frue er en kvinde. Begrebet bruges som meget høflig tiltaleform til en voksen kvinde. Historisk kvindeligt overhoved for en større husholdning, især set i forhold til tjenestefolk og andre ansatte. (1)

Vang\*

**Billeder**

-

**Yderligere bemærkninger**

Er lokaliseret syd for Høiens vang, øst for Sønder Kongerslev vejen. (2), (3), (4).

**Kilder**

(1) Den Danske Ordbog, opslag juli 2021.

(2) Matrikelkort Refnæs 1814-1866.

(3) Matrikelkort Refnæs 1866-1961.

(4) Alexander Rasmussen, Komdrup Sogns Beskrivelse og Historie (fortsættelse). I "Fra Himmerland og Kjær Herred", 1924-26, s. 229 og side 231.

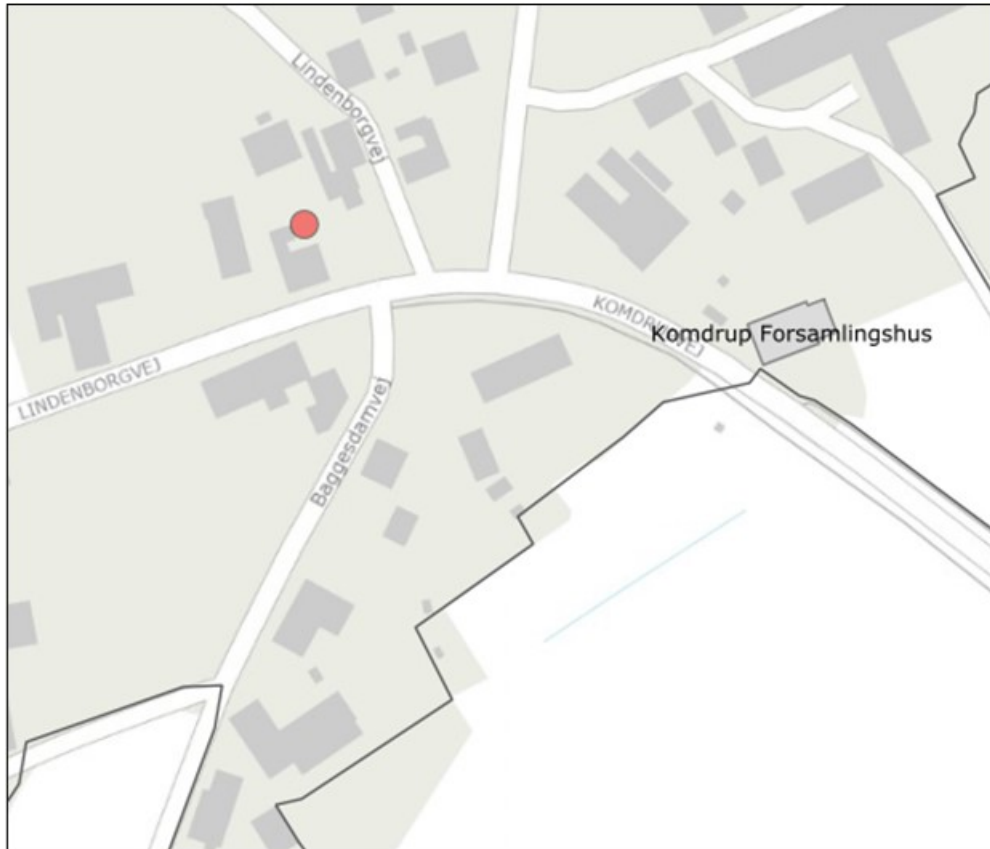
# G,H

---

## Grejehuset

Løbenummer: 476

Koordinater: 565922.91 / 6306599.56



**Adresse:** -. I 1901 matrikel nr. 17a. (1)

**Sogn & lav:** Komdrup Sogn, Komdrup By.

**Status:** Historisk.

**Type:** Bygning.

**Andre stavemåder**

-

### **Tolkning af navnet**

Måske staves det Drejehuset, men i folketælling fra 1901 har det store bogstav præcist samme form som i navnet Grankvist, så det formodes at være Grejehuset. (1)

### **Billeder**

-

### **Yderligere bemærkninger**

Bl.a. anvendt som bolig. (1)

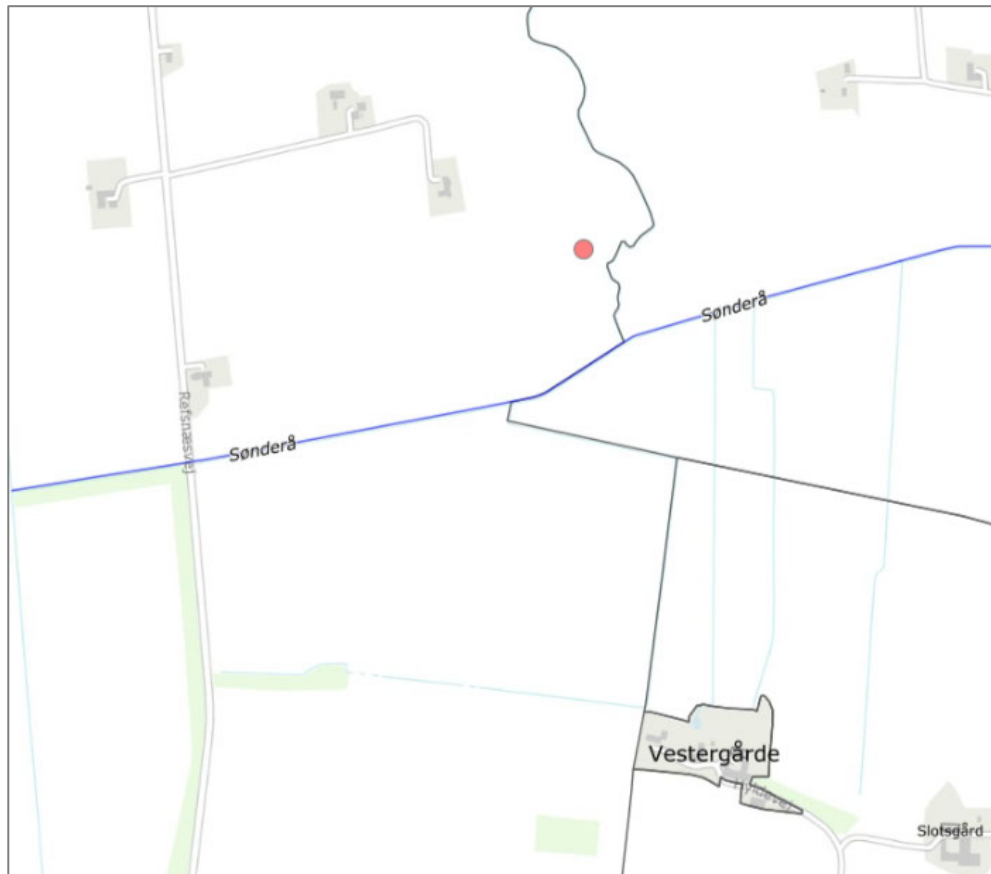
### **Kilder**

(1) Folketælling 1901.

## Heedelig

Løbenummer: 081

Koordinater: 567141.3 / 6308948.2



**Adresse:** -

**Sogn & lav:** Komdrup Sogn, Refsnæs Hovedgård.

**Status:** Historisk.

**Type:** Dam. (1)

**Andre stavemåder**

-

**Tolkning af navnet**

Hee kan stamme fra det gamle danske Hea, urnordisk Hiwon af en ordrod, der forekommer i forskellige nordiske ånavne i betydningen 'lys, skinnede' – den skinnende å.

Heede kan også henvise til hede\*.

### **Billeder**

-

### **Yderligere bemærkninger**

Ligger i Øster Fladkjær ved Nørre Kongerslev Skel. (2)

Ligger op mod Sønder Å. (1)

### **Kilder**

(1) Matrikelkort Refnæs 1814-1866.

(2) Alexander Rasmussen, Komdrup Sogns Beskrivelse og Historie (fortsættelse). I "Fra Himmerland og Kjær Herred", 1924-26, s. 230 (kort fra 1797).

(3) Gyldendal, Danske Stednavne Leksikon, Jylland, nordlige del, side 55.

## Heedelig Huul

Løbenummer: 082

Koordinater: 565304.7 / 6308850.2



Adresse: -

**Sogn & lav:** Komdrup Sogn, Refsnæs Hovedgård.

**Status:** Historisk.

**Type:** Dam (1) (2) (3)

**Andre stavemåder**

Staves også Hedelig Hul. (2)

## Tolkning af navnet

Hee kan stamme fra det gamle danske Hea, urnordisk Hiwon af en ordrød, der forekommer i forskellige nordiske ånavne i betydningen 'lys, skinnede' – den skinnende å.

Heede kan også henvise til hede\*.

Huul kan betyde hul, en fordybning.

## Billeder

-

## Yderligere bemærkninger

Udtørret dam, fund af genstande fra 16. eller 17. århundrede. (2)

Herom skriver Alexander Rasmussen: (3)

*"Et ejendommeligt Fund gjorde man i 1880erne paa Refsnæs Kjær. I det saakaldte »Hedelig Hul«, en nu udtørret Dam, fandtes nedsatte umiddelbart ved hverandre 2 store Malmkedler med trekantede Ører og en Morter. De er formodentlig nedsænkede i Krigstider, fyldte med Værdigenstande, men fandtes mærkeligt nok tomme. Efter Nationalmuseets Mening stammer de fra det 16. eller 17. Aarhundrede. De opbevares paa Refsnæs."*

Se endvidere om kulturarvsfund i Heedelig Hul i (4).

## Kilder

(1) Matrikelkort Refnæs 1814-1866.

(2) Alexander Rasmussen, Komdrup Sogns Beskrivelse og Historie. I "Fra Himmerland og Kjær Herred", 1924-26, s. 109.

(3) Alexander Rasmussen, Komdrup Sogns Beskrivelse og Historie (fortsættelse). I "Fra Himmerland og Kjær Herred", 1924-26, s. 109 og s. 230 (kort fra 1797).

(4) Keld Jensen, Kongerslev Pastorats udvikling gennem tiderne, del 2 Middelalderen & Renæssancen, rapport nr. 17.



## Hestdals Vang

Løbenummer: 083

Koordinater: xxx

-

**Adresse:** -

**Sogn & lav:** Komdrup Sogn, Komdrup By.

**Status:** Historisk.

**Type:** Eng, mark.

**Andre stavemåder**

-

**Tolkning af navnet**

Hest er et husdyr.

Dal\*.

Vang\*.

**Billeder**

-

**Yderligere bemærkninger**

Del af Komdrup Bymark. (1)

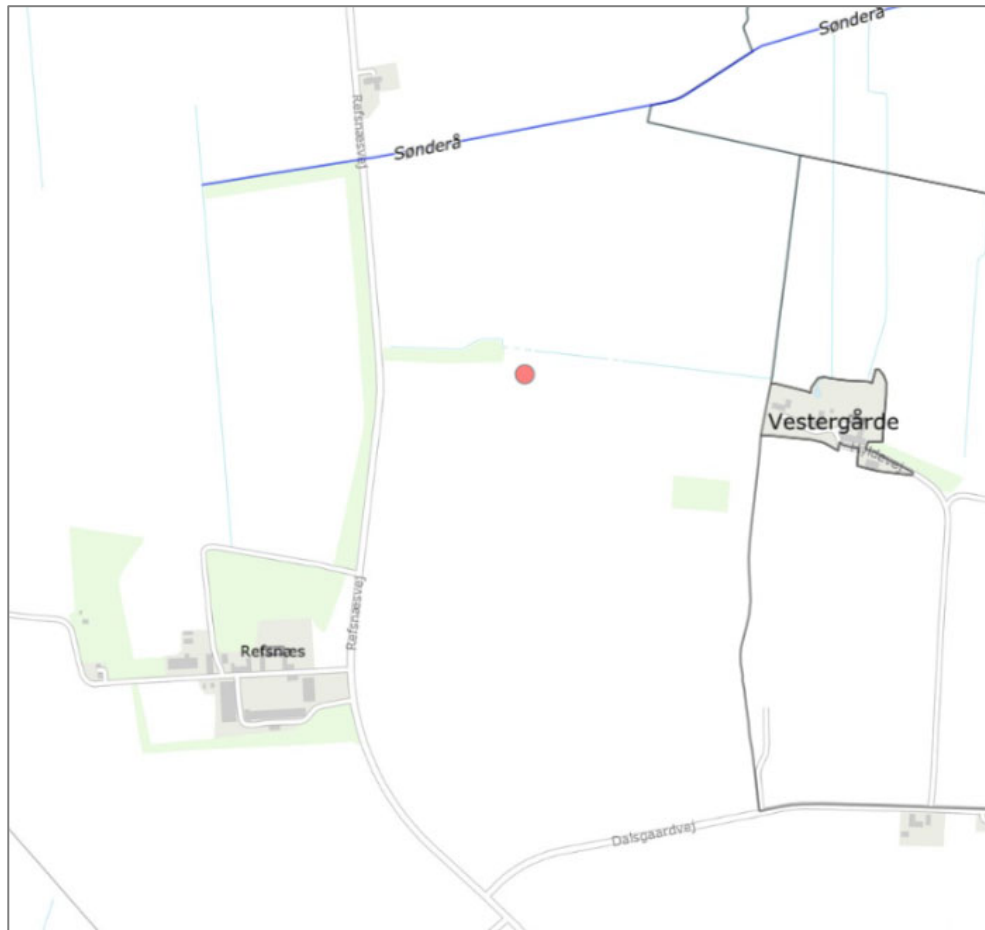
**Kilder**

(1) Alexander Rasmussen, Komdrup Sogns Beskrivelse og Historie. I "Fra Himmerland og Kjær Herred", 1924-26, s. 129.

## Heste Haug Maen

Løbenummer: 084

Koordinater: 566838.0 / 6308299.6



**Adresse:** -

**Sogn & lav:** Komdrup Sogn, Refsnæs Hovedgård.

**Status:** Historisk.

**Type:** Eng, mark.

### Andre stavemåder

Staves også Hæstehaugen. (2)

### Tolkning af navnet

Hest er et husdyr.

Haug eller hauge betyder have. (3)

Maen kommer af ordet made, som betyder (sumpet) eng.

*"Ved en 'Ma' jydsk: 'Man', forstaar man her paa Egnen den jævne Overgang imellem Højmark og Kjær. En saadan Skraaning, og navnlig det nedenfor liggende Kjær er paa Grund af den ejendommelige Blanding mellem Tørvejorden og den fra Marken nedskyllede Muldjord yderst frugbar og er Særdeleshed ypperligt græsland."* (2)

Højere ell. lavere liggende græsbund (ved aa, strand, kær osv.); eng. (4)

### **Billeder**

-

### **Yderligere bemærkninger**

Er en del af Hæstehaugen Maen. (2)

### **Kilder**

(1) Matrikelkort Refnæs 1814-1866.

(2) Alexander Rasmussen, Komdrup Sogns Beskrivelse og Historie (fortsættelse). I "Fra Himmerland og Kjær Herred", 1924-26, s. 230, kort fra 1797.

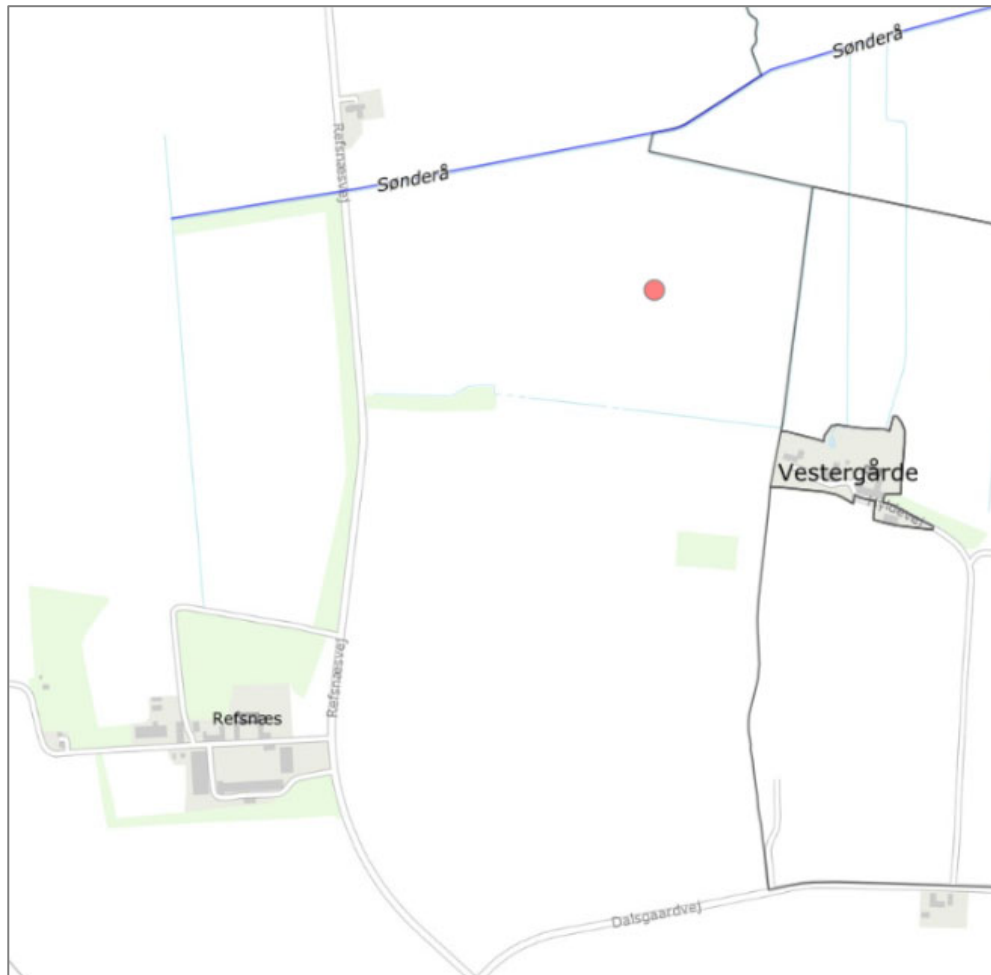
(3) Gyldendal, Danske Stednavne Leksikon, Jylland, nordlige del, side 54.

(4) Ordbog over det Danske Sprog, Historisk Ordbog 1700-1950, opslag juli 2021.

## Heste Haugen

Løbenummer: 467

Koordinater: 567041.4 / 6308495.1



**Adresse:** -

**Sogn & lav:** Komdrup Sogn, Refsnæs Hovedgård. (1)

**Status:** Historisk

**Type:** Eng, mark.

**Andre stavemåder**

Staves også Hæstehaugen. (2)

**Tolkning af navnet**

Hest er et husdyr.

Haug eller hauge betyder have. (3)

### **Billeder**

-

### **Yderligere bemærkninger**

-

### **Kilder**

(1) Matrikelkort Refnæs 1814-1866.

(2) Alexander Rasmussen, Komdrup Sogns Beskrivelse og Historie (fortsættelse). I "Fra Himmerland og Kjær Herred", 1924-26, s. 230, kort fra 1797.

(3) Gyldendal, Danske Stednavne Leksikon, Jylland, nordlige del, side 54.

## Hofgaard

Løbenummer: 088

Koordinater: xxx

-

**Adresse:** -

**Sogn & lav:** Komdrup Sogn, Komdrup By.

**Status:** Historisk.

**Type:** Gård.

**Andre stavemåder**

-

**Tolkning af navnet**

Hof kan betyde en kongelig families husstand og den dertil knyttede kreds af personer: kavalierer, hofdamer, rådgivere, lakajer, tjene-stefolk mfl. (2)

Gård\*.

**Billeder**

-

**Yderligere bemærkninger**

Ejerforholdene i Komdrup er allerede nu, midt i 1680erne, blevne noget ændrede. Den nye Ejer af Refsnæs, Christoffer de Hemmer, har begyndt at generhverve Byens Gaarde til sit Gods. Tilstanden er følgende: »I Gaard, kaldes Hofgaard, er øde«. (1)

**Kilder**

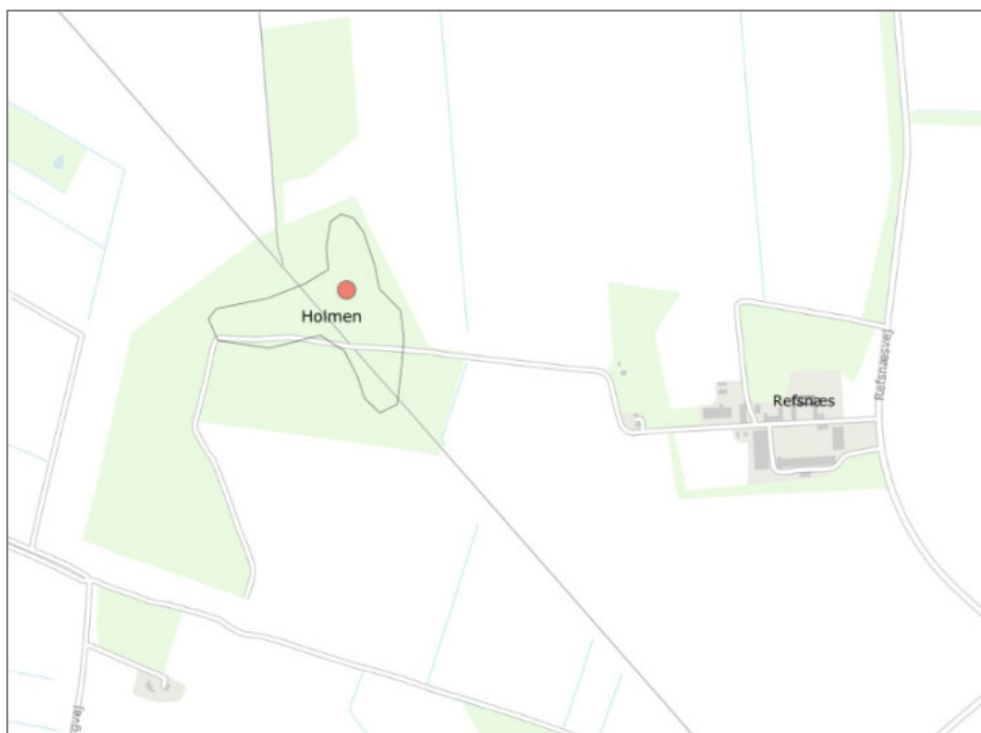
(1) Alexander Rasmussen, Komdrup Sogns Beskrivelse og Historie (fortsættelse). I "Fra Himmerland og Kjær Herred", 1924-26, s. 130.

(2) Den danske Ordbog, Opslag juli 2021.

## Holmen

**Løbenummer:** 089

**Koordinater:** 565679.6 / 6308045.6



**Adresse:** -

**Sogn & lav:** Komdrup Sogn, Refsnæs Hovedgård.

**Status:** Gældende.

**Type:** Eng, mark. (2)

**Andre stavemåder**

Kaldes også Holm. (1)

Kaldes også Sandholm. (4) (5)

**Tolkning af navnet**

Holm\*.

## Billeder

-

## Yderligere bemærkninger

Formodes at være samme lokalitet som Refsnæsholm, se denne.

Holm og Komdrup-Holm er medtaget i postadressebog fra år 1921, hvor betegnelsen er 'Huse'.

## Kilder

(1) Matrikelkort Refnæs 1814-1866.

(2) SDFI Kortviser, opslag juli 2021.

(3) Alexander Rasmussen, Komdrup Sogns Beskrivelse og Historie (fortsættelse). I "Fra Himmerland og Kjær Herred", 1924-26, s. 230 (kort fra 1797).

(4) SDFI Kortviser, Lave målebordsblade, opslag juli 2021.

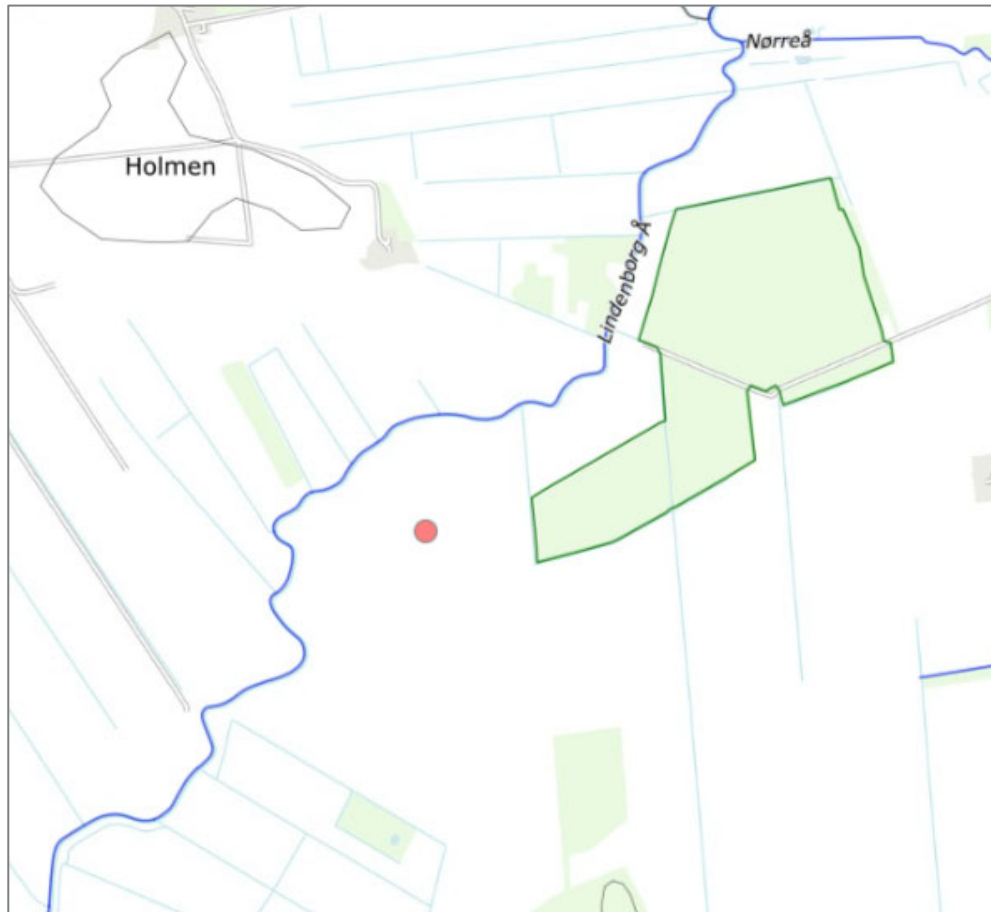
(5) SDFI Kortviser, Høje målebordsblade, Opslag august 2021.

(6) Vilhelm H. Finsen, Postadressebog for Kongeriget Danmark, Niende forøgede udgave, Udgivet af Generaldirektoratet for Postvæsenet, 1921, side 568.

## Holmene

Løbenummer: 092

Koordinater: 565271.1 / 6308913.2



**Adresse:** -

**Sogn & lav:** Komdrup Sogn, Refsnæs Hovedgård.

**Status:** Historisk.

**Type:** Eng, mark. (1)

**Andre stavemåder**

-

**Tolkning af navnet**

Holm\*.

## Billeder

-

## Yderligere bemærkninger

"Kjæret ude langs Aaen kaldes 'Holmene' og 'Aae-Reberne'. (2)

## Kilder

(1) Matrikelkort Refnæs 1814-1866.

(2) Alexander Rasmussen, Komdrup Sogns Beskrivelse og Historie (fortsættelse). I "Fra Himmerland og Kjær Herred", 1924-26, s. 230 (kort fra 1797).

## **Holmhuset**

**Løbenummer:** 471

**Koordinater:** xxx

-

**Adresse:** -

**Sogn & lav:** Komdrup Sogn, Komdrup By. (1)

**Status:** Historisk.

**Type:** Bygning.

**Andre stavemåder**

-

**Tolkning af navnet**

Holm kan henvise til, at huset lå på en holm, f.eks. Komdrup Holm.

Huset henviser til hus og altså ikke en gård.

**Billeder**

-

**Yderligere bemærkninger**

-

**Kilder**

(1) Folketælling 1834.

## Horsaggers Knolds Giøde

Løbenummer: 093

Koordinater: xxx

-

**Adresse:** -

**Sogn & lav:** Komdrup Sogn, Komdrup By.

**Status:** Historisk.

**Type:** Eng, mark.

**Andre stavemåder**

-

### Tolkning af navnet

Hors betyder i ældre stednavne hest. (2)

Agger kan være det samme som ager\*. En ældre betydning af agger er græsgang. (2)

Horsagger kan være et personnavn.

Knold kan være en (lille) bakketop der rager op i landskabet. (3)

Giøde er det samme som vang\*.

### Billeder

-

### Yderligere bemærkninger

Del af Komdrup Bymark. (1)

Komdrup Bymark var ifølge Markbogen delt i 10 Vange, eller som de ogsaa kaldtes »Giøder«, hvis Navne og Beskrivelse her følger; da der mangler Kort-Materiale, er det desværre umuligt nøjere at bestemme Beliggenheden af disse Vange.

## Kilder

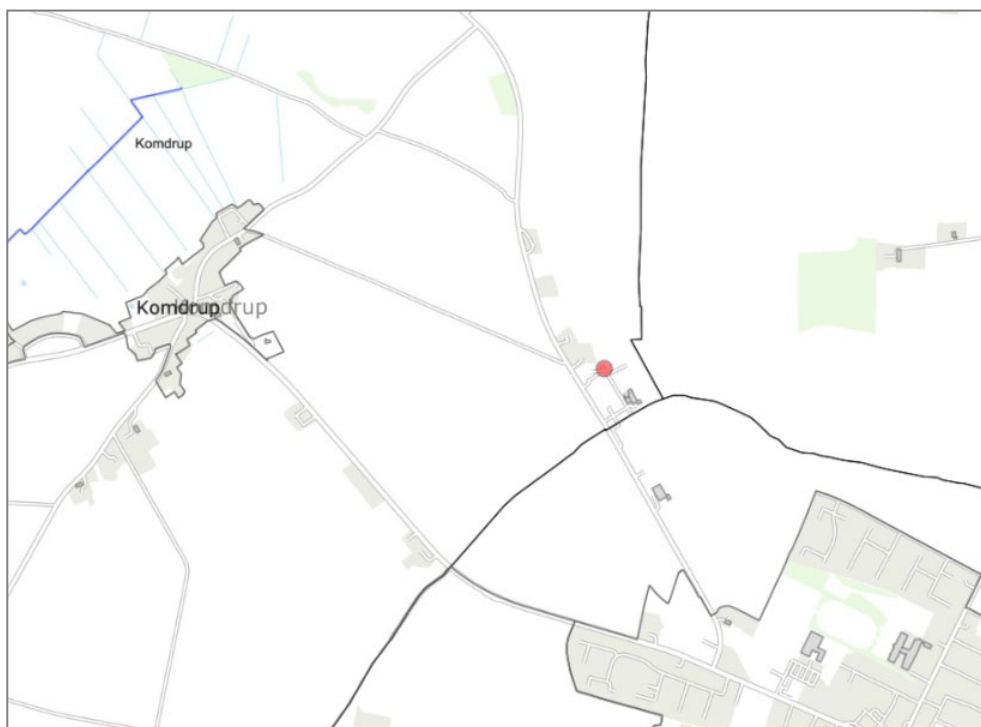
- (1) Alexander Rasmussen, Komdrup Sogns Beskrivelse og Historie. I "Fra Himmerland og Kjær Herred", 1924-26, s. 129.
- (2) Gyldendal, Danske Stednavne Leksikon, Jylland, nordlige del, side 13 og 61.
- (3) Den danske Ordbog, opslag juli 2021.



## Hoseklæde

**Løbenummer:** 094

**Koordinater:** 567188.2 / 6306415.5



**Adresse:** -

**Sogn & lav:** Komdrup Sogn, Refsnæs Hovedgård.

**Status:** Historisk

**Type:** Eng, mark.

### Andre stavemåder

Staves også Hosenklædet, Hosklæet, Hoskledh, Hoes kledit Vang) (2) (3).

Nordisk Forskningsinstitut har i projektet Danmarks Stednavne følgende optegnelser: (1)

Uden dato år 1451 Hosekledit

Uden dato år 1451 Hoseklæde

9/12 1477 Hosklæet

20/12 1477 Hwosekledhæ

3/3 1478 Hoskledh

### Tolkning af navnet

Et hoseklæde er et klæde (eller lærred) til et par hoser (strømper). (4)

### Billeder

-

### Yderligere bemærkninger

*"Øst for Mulddal, i Marken »Hosenklædet, fandtes der i 1860erne ved Pløjning en lille Stensætning: et Kammer uden Overligger, 1 Alen langt, 8/4 Alen bredt og 9-10 Tommer højt, en tynd, flad Sten dannede Bunden. Af Indhold rummede det kun et Stykke Bronze, formodentlig Levningen af et Sværd, som imidlertid knækkede ved Berøring. Ved Hadsundbanens Anlæg (1899) fandtes omtrent paa samme Plads en yngre Bronzealders-Urne, der blev indsendt til Nationalmuseet."* (2)

*"Hans Søn Jens Mortensen var i sin Ungdom Foged paa Asdal i Vendsyssel og fandt her sin Hustru Birgitte Nielsdatter Banner, som var Datter af Gaardens Ejerinde, den bekendte · rige Johanne Andersdatter (Panter). Hans Vaabenskjold fandtes blandt mange andre malet paa Hvælvingerne i Sct. Mortens Kirke i Randers - formodentlig fordi han har været ·en af Kirkens Velgørere. Ligesom sin Fader var han senere en Tidlang Lehnsmand paa Bøvling. Som Ejer af Refsnæs laa han i Strid med sin Nabo, Hans Persøn Hvas til Komdrup Østergaard, om Marken ~Hosklæel« eller » Hoskledh« imellem »Sønderkongslyff og Reffnes«, hvilken Jord Jens Mortensens Fader Morten Jepsen tilforn havde indvordet. Det er det Stykke Jord, som den Dag i Dag kaldes Hosenklædet, og som i en trekantet Spids fra den øvrige Refs Mark strækker sig imod Syd imellem Sønder Kongeslev Vejen og Nørre Kongeslev Skel. Det gennemskæres nu paa langs af Hadsundbanen. 1477 erhvervede Jens Mortensen et Thingsvidne: at Herredsmænd ikke havde tilfundet Hans Persøn Hvas nogen lavhævd i Hosenklædet, og det følgende Aar styrkede han sin Stilling ved et nyt Vidnesbyrd af Helligum Herreds Thing: at Hosenklædet havde ligget kvit og*

*frit og været brugt til Refs i 50 Aar ulast og ukært af hver Mand, før nu Hans Persøn af Komdrup giver Kære uppaa."* (3)

Området er kendt i 1683. (3)

I kilde (5) er der en diskussion om begrebet gade:

*"Navneleddet gade hører for så vidt ikke hjemme i sammenhæng med denne fremstilling, fordi det normalt bruges om færdselsårer i en by, i landsbyen specielt om det hele færdselsareal mellem husene. Navneleddet er dog truffet i anvendelse om veje i det åbne terræn.*

*På det sydlige Tåsinge midt mellem Stjovl og Vårø nævnes på MK 1797 »Stiøvlegade«, kendt i denne form allerede i en jordebog fra ca. 1739. Imidlertid skrives navnet i MB 1682 »Stiolegoede Schiffte«, og det kunne tyde på, at efterleddet oprindelig var -gyde, hvorom nedenfor.*

*Træffer man derfor på navneleddet gade uden påviselig forbindelse med bebyggelse, vil det være et rimeligt godt indicium for forsvunden bebyggelse.*

*Således nævnes flere gange i 1470-erne Tværgade syd for Hoseklædet. Dette vejstykke kan lokaliseres helt nøje og ligger som det ses på generalstabskortet langt fra eksisterende bebyggelse.*

*Samtidig ligger Tværgade ved flere sammenløbende ejerlavsgrenser (Nørre og Sønder Kongerslev, Refsnæs og Komdrup), boniteten er ikke udjordsagtig lav, det tilgrænsende stykke jord, Hoseklædet, har været genstand for ejerstrid og Refsnæs ejerlav har her en mildest talt unaturlig facon. Alt sammen indicier for forsvunden bebyggelse."*

Kilden anvender følgende kilder fra Middelalderen: 27/9 1474 (før 1600), 9/12 1477, 20/12 1477.

## Kilder

(1) Nordisk Forskningsinstitut, Danmarks Stednavne, Opslag juni 2021.

(2) Alexander Rasmussen, Komdrup Sogns Beskrivelse og Historie. I "Fra Himmerland og Kjær Herred", 1924-26, s. 108.

(3) Alexander Rasmussen, Komdrup Sogns Beskrivelse og Historie (fortsættelse). I "Fra Himmerland og Kjær Herred", 1924-26, s. 183, side 210 og side 231.

(4) Christian Molbech, Dansk Glossarium, eller Ordbog over forældede danske Ord, Første Deel, side 355.

(5) Bent Jørgensen, Stednavne og samfærdselshistorie, København, 1979, side 40.

## Hougaards Vang

Løbenummer: 095

Koordinater: xxx

-

**Adresse:** -

**Sogn & lav:** Komdrup Sogn, Komdrup By

**Status:** Historisk

**Type:** Eng, mark.

**Andre stavemåder**

-

**Tolkning af navnet**

Hougaard kan være navn på gård (Hovgård) eller personnavn.

Vang\*.

**Billeder**

-

**Yderligere bemærkninger**

Del af Komdrup Bymark. (1)

**Kilder**

(1) Alexander Rasmussen, Komdrup Sogns Beskrivelse og Historie. I "Fra Himmerland og Kjær Herred", 1924-26, s. 130.

## Hougaard

Løbenummer: 549

Koordinater: 565830.26 / 6306498.69



**Adresse:** Lindenbergvej 3. Matrikel 2a. (2)

**Sogn & lav:** Komdrup Sogn, Komdrup By

**Status:** Gældende.

**Type:** Gård.

**Andre stavemåder**

-

### **Tolkning af navnet**

Hougaard kan være navn på gård eller personnavn.

Vang\*.

### **Billeder**

-

### **Yderligere bemærkninger**

Der er uklarhed om navnet Hougård eller Hovgård, da to gård er givet navnet Hougård eller Hovgård i Komdrup by.

*"Ejendomsskyld 1.000.000. Areal 20 ha., heraf tilkøbt 6,6 ha. Stuehuset er opført i 1889 og restaureret flere gange. Avlsbygningerne består af svinestald fra 1964 som er ændret 3 gange, maskinhus fra 1985 samt lade. Gården drives med en besætning på 75 årssøer, der sælges ca. 1.600 smågrise årligt. Der er 1 traktor samt plansilo med varm og kold lufts tørreri. Maskinstation bruges til gødningsudkørsel og høst."*

### **Kilder**

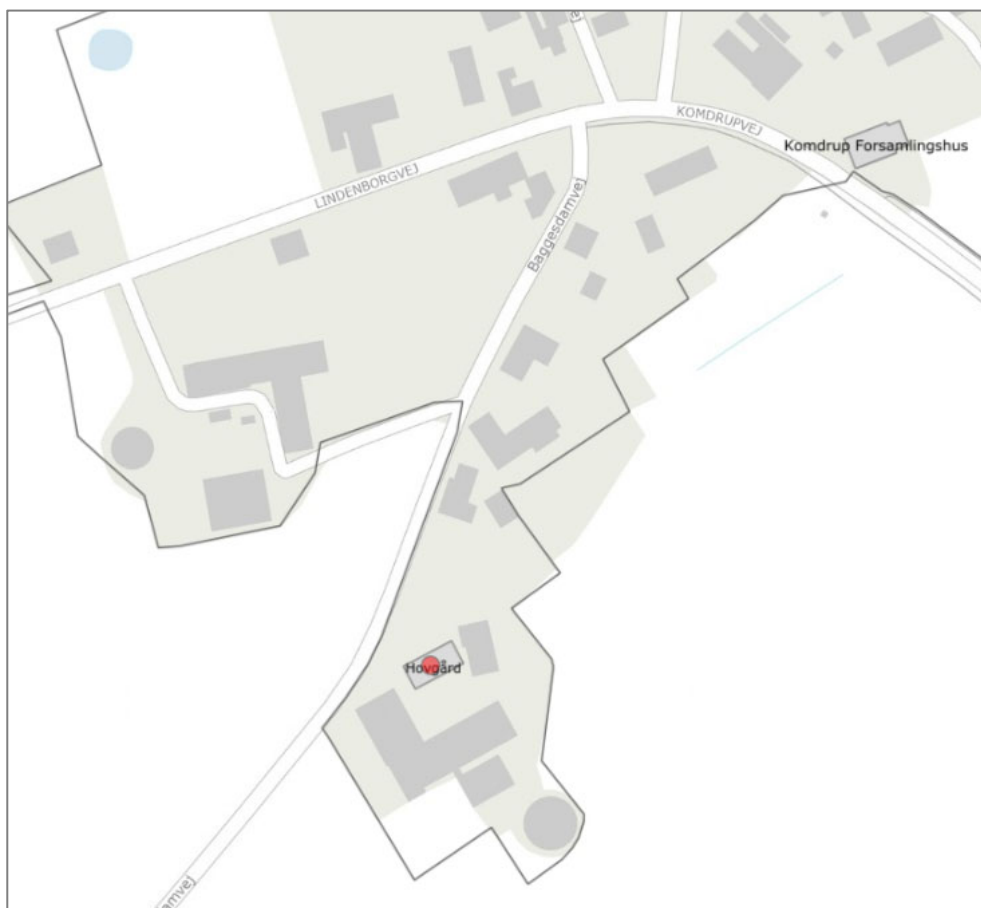
(1) Nordjyllands Amt (Gl. Aalborg Amt). Bind 2. Samlet og udgivet af Forlaget Danske Landbrug, 1990/91, side 300.

(2) SDFI Kortviser, opslag august 2023.

## Hovgård

**Løbenummer:** 097

**Koordinater:** 565892.6 / 6306400.6



**Adresse:** Baggesdamvej 9. Matrikel 4a. (2)

**Sogn & lav:** Komdrup Sogn, Komdrup By.

**Status:** Gældende.

**Type:** Gård.

**Andre stavemåder**

Staves også Hougård. (2)

Har måske også navnet Komdrup Hovedgaard. (3)

## Tolkning af navnet

Hougård er måske opkaldt efter tidligere ejer Jens Hougaard.

Kan være betegnelse for hovedgård. (3)

## Billeder

-

## Yderligere bemærkninger

Der er uklarhed om navnet Hougård eller Hovgård, da to gård er givet navnet Hougård eller Hovgård i Komdrup by.

*"Komdrup Hougaard blev, da Refsnæs Gods bortsolgtes, købt og ved Tillæg af Jord udvidet af Niels Aretander Kingo Nissen, som i Begyndelsen af 1800erne en Tidlang havde været Forvalter paa Refsnæs. Gaardens sidste Fæster, en 78-aarig Mand ved Navn Jens Hougaard, døde 1811). Kilden har yderligere oplysninger om ejerskabet."* (3)

Også om ejerskab i (2).

*"Et stedligt Sagn fortæller, at Komdrup Kirke oprindelig skal være bygget som et Kapel af to Jomfruer fra Komdrup Hovgaard'), som fandt Vejen til Nabosogdenes Kirker for lang. D. A., V., 44, som omtaler dette Sagn, nævner kun én Jomfru."* (3).

Alexander Rasmussen skriver også: (4)

*"Skønt Komdrup altsaa oprindelig kun havde godt og vel 500 ha., rummede Sognet dog i Middelalderen to adelige Sædegaarde: Komdrup Hougaard og Komdrup Østergaard. Den førstnævnte laa i Byens vestlige Ud-kant, hvor en Parcel endnu har bevaret det gamle Navn, den andens Plads kan ikke længere paavises; men den har ligget et eller andet Sted øst for Kirken."*

Hovgaard er medtaget i Postadressebog fra år 1921. Benævnes også Komdrup Hovgaard. (5)

## Kilder

(1) SDFI kortviser, Opslag juli 2021.

(2) A.C. Nielsen (lærer i Sønder Kongerslev), Sønder-Kongerslev Sogn - En historisk Skildring. I: Bidrag til Helligum Herreds Beskrivelse og Historie. Samlet af Kl. Gjerding og udgivet af D.H. Wulff, Aalborg 1890-92, Udgivet af Selskabet for jydsk Historie og Topografi, side 271.

(3) Alexander Rasmussen, Komdrup Sogns Beskrivelse og Historie. I "Fra Himmerland og Kjær Herred", 1924-26, s. 108 og side 153-154.

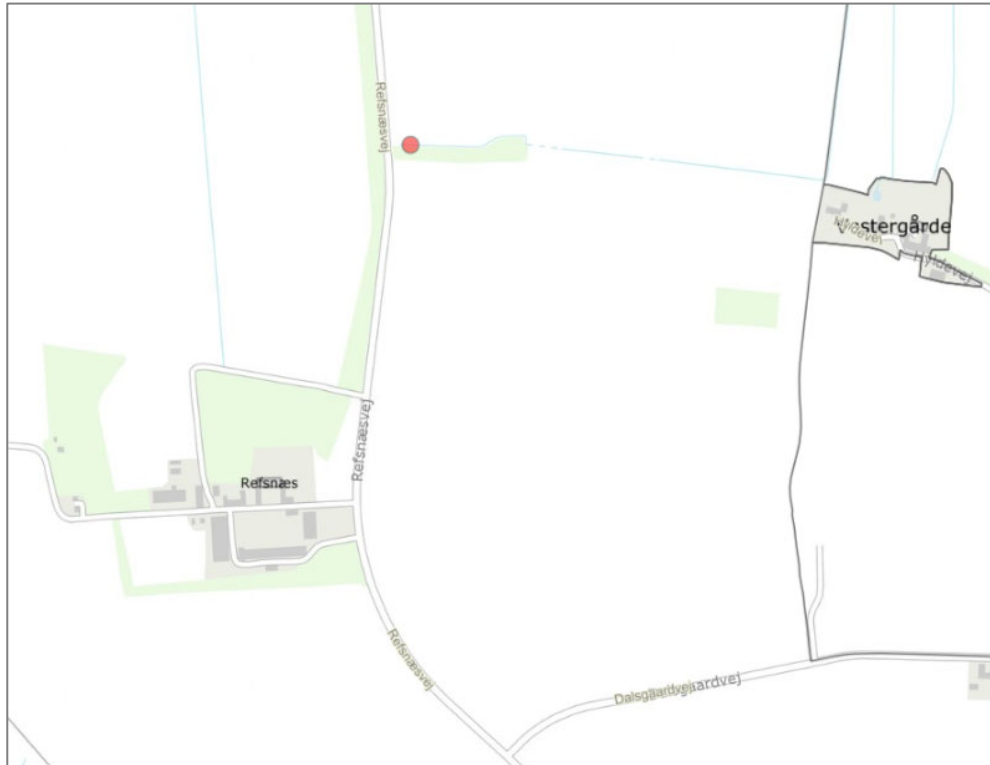
(4) Alexander Rasmussen, Den hollandske kvinde i Komdrup. I "Fra Himmerland og Kjær Herred", 1921-23, side 108.

(5) Vilhelm H. Finsen, Postadressebog for Kongeriget Danmark, Niende forøgede udgave, Udgivet af Generaldirektoratet for Postvæsenet, 1921, side 585.

## Hullerne

Løbenummer: 099

Koordinater: 566638.9 / 6308342.0



**Adresse:** -

**Sogn & lav:** Komdrup Sogn, Refsnæs Hovedgård.

**Status:** Historisk.

**Type:** Kilde.

### Andre stavemåder

Kaldes også Sohullerne (2).

### Tolkning af navnet

So er et husdyr, et voksent hunsvin.

Et hul er et gennembrudt, udgravet eller på anden måde opstået åbning i eller gennem noget enten helt igennem så der er passage, eller blot i form af en fordybning.

Den Danske Ordbog, Opslag juli 2021.

### **Billeder**

-

### **Yderligere bemærkninger**

Af Naturmærkværdigheder kan kun nævnes de under Højmarkens Skrænt paa Refsnæs Kær tæt nord for Gaarden fremspringende Kildevæld, Sohullerne, af hvis ganske betydelige Vandmasse en Del er ledet ud langs Vejen mod Nord og forsyner Boligerne paa Kæret med Drikkevand. (2)

Del af Vandsted-vangen. (2).

### **Kilder**

(1) Matrikelkort Refnæs 1814-1866.

(2) Alexander Rasmussen, Komdrup Sogns Beskrivelse og Historie (fortsættelse). I "Fra Himmerland og Kjær Herred", 1924-26, side 105 og side 229-230.

## Højgård

**Løbenummer:** 108

**Koordinater:** 565636.5 / 6306052.6



**Adresse:** Baggesdamvej 13

**Sogn & lav:** Komdrup Sogn, Komdrup By.

**Status:** Gældende.

**Type:** Gård.

#### **Andre stavemåder**

-

#### **Tolkning af navnet**

Høj kan henvise til, at gården ligger højt.

Gård\*.

#### **Billeder**

Billede af gården fra 1990/91 i (2)

#### **Yderligere bemærkninger**

I (2) er denne beskrivelse af gården i 1990/91:

*"Ejendomsskyld 1.100.000. Areal 33 ha., heraf tilkøbt 18 ha. Stuehuset er opført i 1934. Avlsbygningerne består af farestald, goldsostald, værksted, maskinhus, foderhus og desuden er der gylletank. Gården drives med en svineproduktion på 80 årssøer, der sælges ca. 1.100 smågrise og 700 slagtesvin årligt. Der er 2 traktorer, 1 mejetærske, kornsilo, varm og kold lufts tørreri samt fastbrændselsfyr. Maskinstation bruges til lidt af markarbejdet."*

#### **Kilder**

(1) SDFI kortviser, opslag juli 2021.

(2) Nordjyllands Amt (Gl. Aalborg Amt). Bind 2. Samlet og udgivet af Forlaget Danske Landbrug, 1990/91, side 279-280.

## Højvang

Løbenummer: 110

Koordinater: 565730.9 / 6306146.2



**Adresse:** Baggesdamvej 13.

**Sogn & lav:** Komdrup Sogn, Komdrup By.

**Status:** Historisk.

**Type:** Gård

**Andre stavemåder**

-

### **Tolkning af navnet**

Høj kan henvise til, at gården ligger højt.

Vang\*.

### **Billeder**

-

### **Yderligere bemærkninger**

-

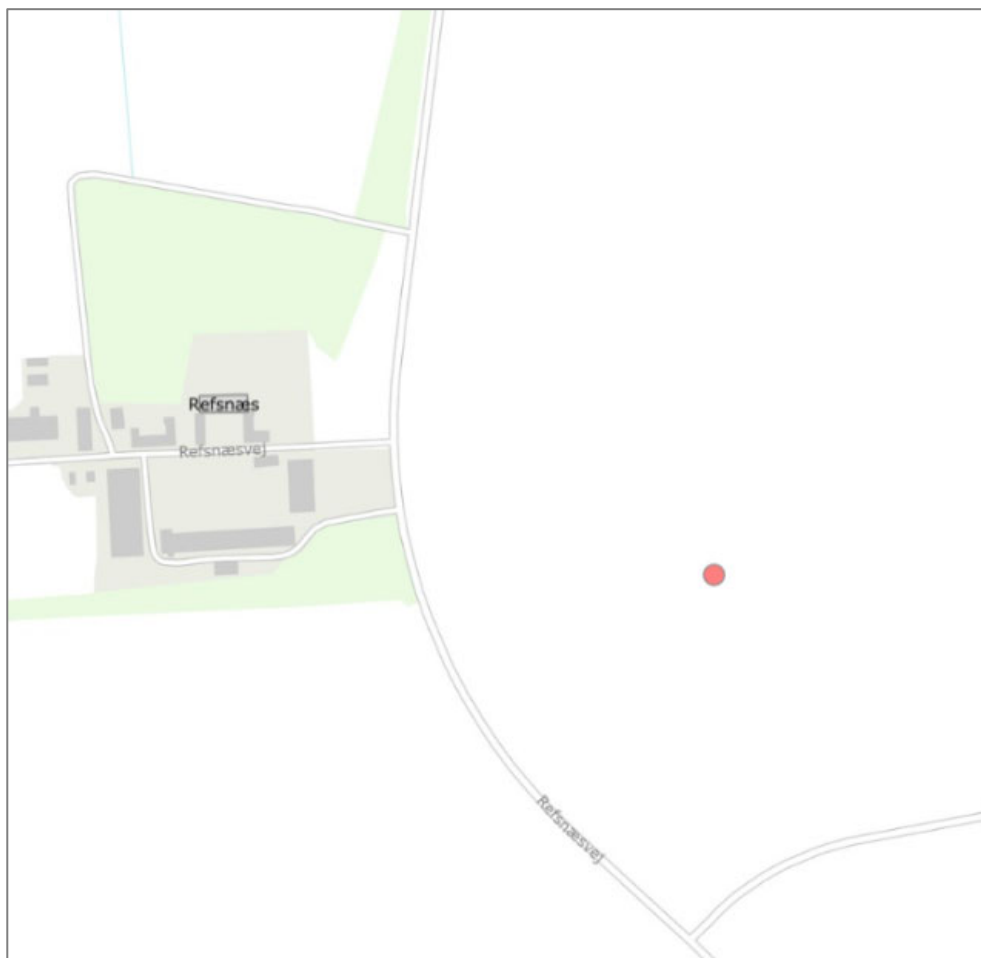
### **Kilder**

(1) Luftfotos på Facebook. Gruppe på Facebook, opslag juni 2021.

## Højens Vang

Løbenummer: 111

Koordinater: 566793.9 / 6307734.6



**Adresse:** -

**Sogn & lav:** Komdrup Sogn, Refsnæs Hovedgård.

**Status:** Historisk.

**Type:** Eng, mark.

**Andre stavemåder**

Staves også Højens Vang. (3)

**Tolkning af navnet**

Høj: Vangen ligger lige op ad to kæmpehøje.

Vang\*.

### **Billeder**

-

### **Yderligere bemærkninger**

Ligger syd for Vandsted-vangen, til Nørre Kongerslev vejen, altså omkring Kæmpehøjene. Oplysninger er fra kort fra 1797. (3)

Nævnt som en af Refsnæs 10 vange i Markbogen fra 1683. (3)

### **Kilder**

(1) Matrikelkort Refnæs 1814-1866.

(2) Matrikelkort Refnæs 1866-1961.

(3) Alexander Rasmussen, Komdrup Sogns Beskrivelse og Historie (fortsættelse). I "Fra Himmerland og Kjær Herred", 1924-26, s. 210 og side 229.

I,J,K

---

## J. M. Rasmussens Gård

Løbenummer: 542

Koordinater: 566057.85 / 6306646.11



**Adresse:** Østergårdsvej 6. Matrikel nr. 6a m.fl. (2)

**Sogn & lav:** Komdrup Sogn, Komdrup By.

**Status:** Historisk.

**Type:** Gård.

## Andre stavemåder

-

## Tolkning af navnet

J. M. Rasmussen er ejeren af gården i begyndelsen af 1900-tallet. (1)

## Billeder

Billede af gård fra begyndelsen af 1900-tallet. (1)

## Yderligere bemærkninger

Der er oplysninger om gården fra begyndelsen af 1900-tallet: (1)

*"Hartkorn 6 Tdr. 7 Skpr. 1 Fdkr. 2 3/4 Alb. Ejendomsskyld 31,000 Kr. Brandassurance for Bygningerne c. 30,000 Kr. Areal 78 Tdr. Ld., deraf Ager 62, Kultureng 15, Have og Gaardsplads 1. Agermarken drives i en 8 Marksdrift: Blandsæd, Rug, Roer, Byg, Havre og 3aars Græs. Jordens Bonitet er god Lermuld paa Kridtunderlag. Der holdes 20 Køer, 20 Stkr. Ungkvæg og Kalve og 1 Tyr af jysk sortbroget Race, 6 Heste og 5 Plage og Føl. Sidste Aar solgtes c. 70 Fedesvin.*

*Gaarden er gammelt Selveje. Den nuv. Ejer har faaet den efter sin Svi-  
gerfader, Chr. Lausen, som selv var gift med sin Formands Datter. Ager-  
marken ligger ved Gaarden, Engen ligger spredt paa forskellige Steder. —  
Bygningerne er af Grundmur, takkede med Eternit og Straa. Petroleumsmotor er installeret. — Den nuv. Ejer driver en betydelig Handel med Heste."*

## Kilder

(1) J. C. B. la Cour, Danske gaarde. III. Samling. Illustreret statistisk og historisk haandbog for det danske landbrug. II. Bind, København, 1906-18, side 970-971.

(2) SDFI Kortviser, opslag august 2023.

## Kalhalehuset

Løbenummer: 477

Koordinater: xxx

**Adresse:** -

**Sogn & lav:** Komdrup Sogn, Refsnæs Hovedgård.

**Status:** Historisk.

**Type:** Bygning.

**Andre stavemåder**

-

**Tolkning af navnet**

-

**Billeder**

-

**Yderligere bemærkninger**

Hus bl.a. anvendt til bolig. Parcel under Refsnæs.

**Kilder**

(1) Folketælling 1901.

## Kierckedals Vang

Løbenummer: 121

Koordinater: xxx

-

**Adresse:** -

**Sogn & lav:** Komdrup Sogn, Komdrup By.

**Status:** Historisk

**Type:** Eng, mark.

**Andre stavemåder**

-

**Tolkning af navnet**

Kiercke kan henvise til kirken.

Dal\*.

Kierckedal kan være et personnavn.

Vang\*.

**Billeder**

-

**Yderligere bemærkninger**

Del af Komdrup Bymark ifølge Markbogen fra 1683. (1)

**Kilder**

(1) Alexander Rasmussen, Komdrup Sogns Beskrivelse og Historie. I "Fra Himmerland og Kjær Herred", 1924-26, s. 129.

## Kirkebakken

Løbenummer: 436

Koordinater: 566105.7 6306507.1



**Adresse:** -

**Sogn & lav:** Komdrup Sogn, Komdrup By.

**Status:** Gældende.

**Type:** Vej.

**Andre stavemåder**

-

**Tolkning af navnet**

Kirkebakken er vejen fra Komdrup by op til kirken. (1)

**Billeder**

-

**Yderligere bemærkninger**

Kirkebakken er et lokalt anvendt stednavn.

**Kilder**

(1) Oluf Schou og Ivar Villadsen, Komdrup i tusind år. Lokalhistorisk Forening for Sejlflod Kommune, nr. 38, 2014, side 21.

## Kirkevang

Løbenummer: 127

Koordinater: xxx

-

**Adresse:** -

**Sogn & lav:** Komdrup Sogn, lav ukendt, måske Refsnæs Hovedgård.

**Status:** Historisk

**Type:** Eng, mark.

**Andre stavemåder**

-

**Tolkning af navnet**

Kirke kan henvise til Komdrup Kirke.

Vang\*.

**Billeder**

-

**Yderligere bemærkninger**

Refsnæs havde 10 vange ifølge Markbogen fra 1683. En af disse vange var Kirkevang. (1)

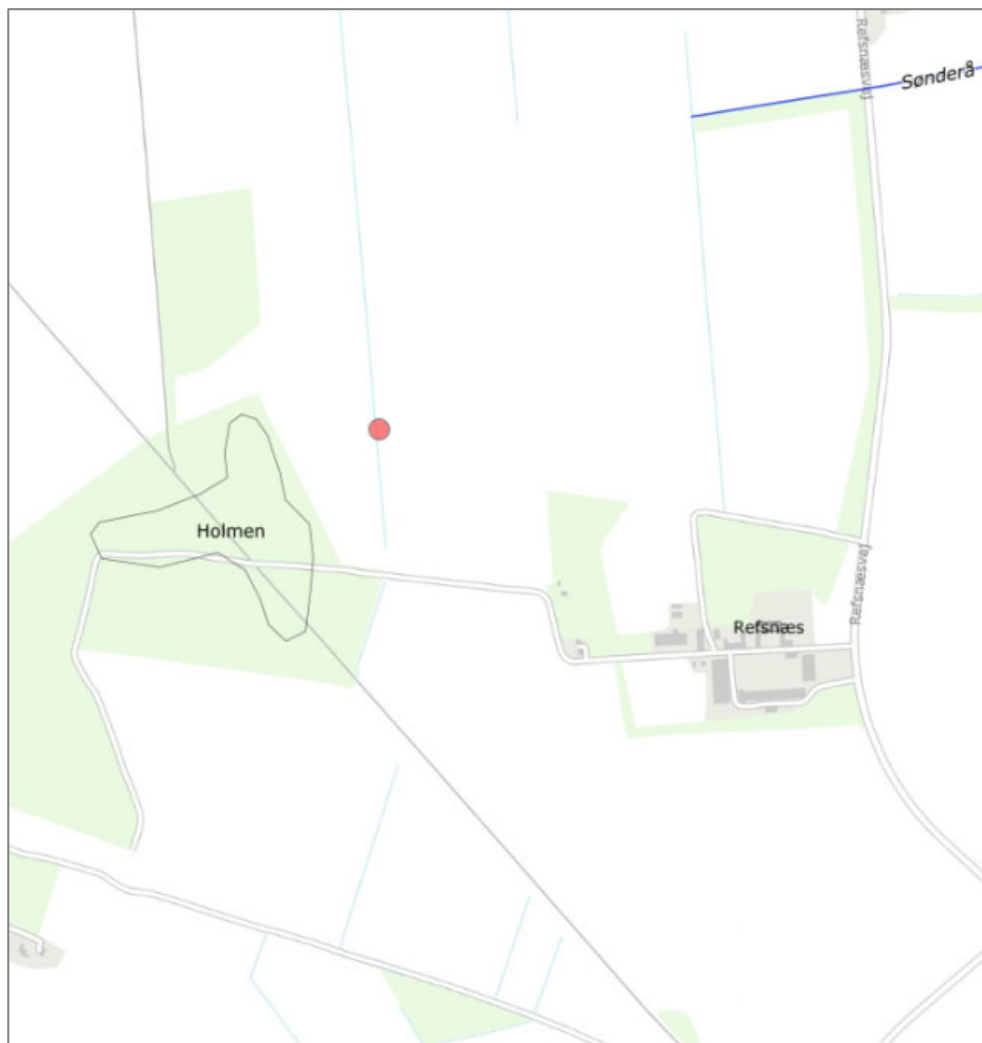
**Kilder**

(1) Alexander Rasmussen, Komdrup Sogns Beskrivelse og Historie (fortsættelse). I "Fra Himmerland og Kjær Herred", 1924-26, s. 210.

## Koe Kiær

Løbenummer: 130

Koordinater: 565870.5 / 6308146.5



**Adresse:** -

**Sogn & lav:** Komdrup Sogn, Refsnæs Hovedgård.

**Status:** Historisk.

**Type:** Kær.

**Andre stavemåder**

-

### **Tolkning af navnet**

Koe er ældre stavemåde for ko. Ko er voksen hun hos kvæg. (3)

Kiær er kær\*.

### **Billeder**

-

### **Yderligere bemærkninger**

Kæret lige nord for gården kaldes Koe Kjæret. (2)

Angivet på et kort fra 1797. (2)

### **Kilder**

(1) Matrikelkort Refnæs 1814-1866.

(2) Alexander Rasmussen, Komdrup Sogns Beskrivelse og Historie (fortsættelse). I "Fra Himmerland og Kjær Herred", 1924-26, s. 230 (kort fra 1797).

(3) Den Danske Ordbog, opslag juli 2021.

## Kohaverne

Løbenummer: 336

Koordinater: xxx

-

**Adresse:** -

**Sogn & lav:** Komdrup Sogn, Komdrup By.

**Status:** Historisk.

**Type:** Ukendt.

**Andre stavemåder**

-

**Tolkning af navnet**

-

**Billeder**

-

**Yderligere bemærkninger**

I (1) står:

*"Nede ved Kærvejen (til Kohaverne) ved Aksel Lunds Gård, (tidligere Niels Kær), hvor vejen falder fra begge sider, var der altid meget sølet og snavset, da Byen på daværende tidspunkt hverken havde Kloakker eller Asfalt på Gaden."*

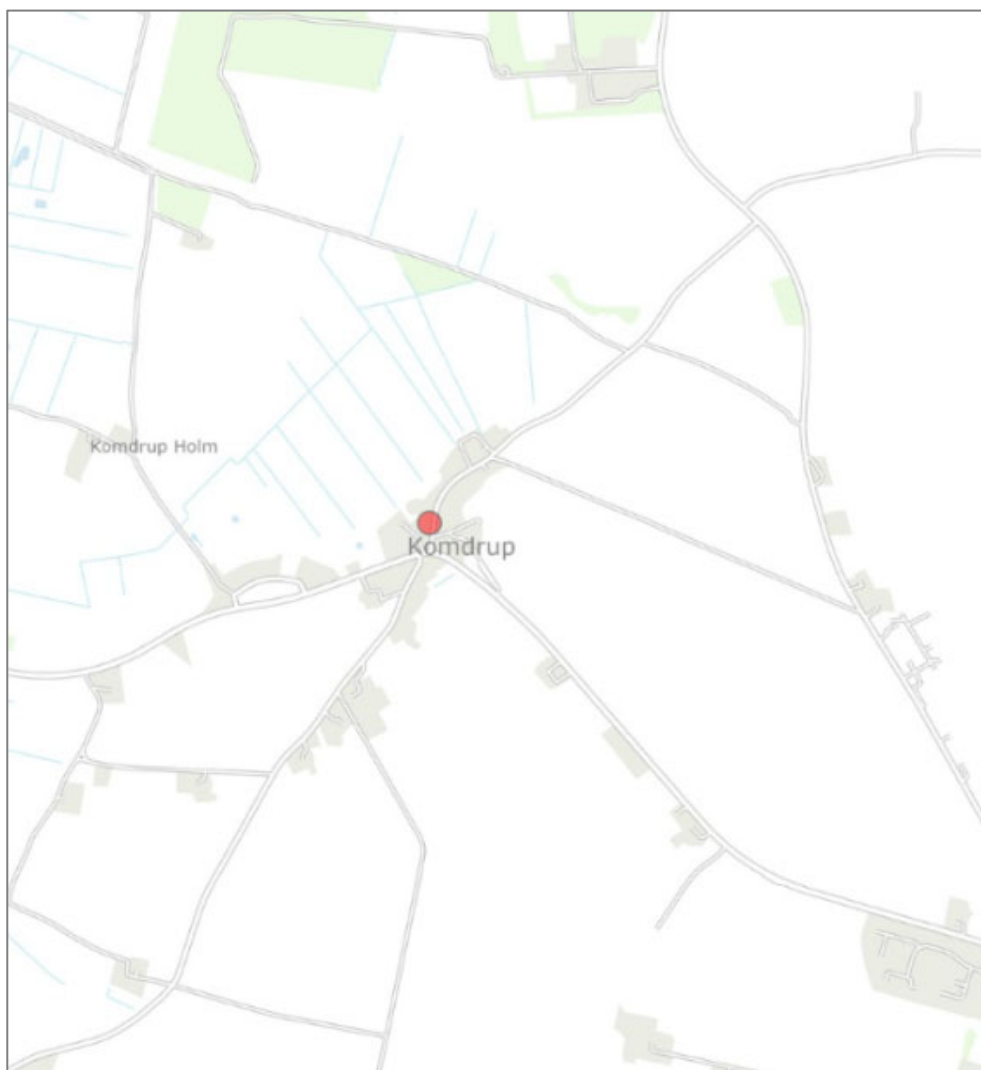
**Kilder**

(1) Oluf Schou og Ivar Villadsen, Komdrup i tusind år. Lokalhistorisk Forening for Sejflod Kommune, nr. 38, 2014, side 21.

## Komdrup

**Løbenummer:** 132

**Koordinater:** 565967.9 / 6306659.8



**Adresse:** -

**Sogn & lav:** Komdrup Sogn, Komdrup By.

**Status:** Gældende. (1)

**Type:** By.

### Andre stavemåder

Komdrup kaldes også Kongstedt i 1579. (2)

Måske oprindeligt Kongdrup. (6)

Nordisk Forskningsinstituts projekt Danmarks Stednavne har følgende op-  
tegnelser om Komdrup: (7)

DE ÆLDSTE DANSKE ARCHIVREGISTRATURER I-V, UDGIVET AF T. A.  
BECKER M.FL. KBH. 1854- 1910. III.28 1396 (1573) Komdrup

DE ÆLDSTE DANSKE ARCHIVREGISTRATURER I-V, UDGIVET AF T. A.  
BECKER M.FL. KBH. 1854- 1910. V.666 1415 (1584) Kamdrup

1415 (1584) Kamdrup

DE ÆLDSTE DANSKE ARCHIVREGISTRATURER I-V, UDGIVET AF T. A.  
BECKER M.FL. KBH. 1854- 1910. III.25 1435 (1573) Komdrup

DE ÆLDSTE DANSKE ARCHIVREGISTRATURER I-V, UDGIVET AF T. A.  
BECKER M.FL. KBH. 1854- 1910. III.25 1435 (1573) Komdrup

Repertorium diplomaticum regni Danici mediævalis I-IV, udg. af Kr. Erslev  
(forkortet Rep). Kbh. 1894-1912. Series secunda I-IX, udg. af William  
Christensen. Kbh. 1928-39 (forkortet Rep2). 12839 u.d. [1451-1513]  
(1549) Komdrop

28/9 1462 Komdrup

22/8 1463 Kumdrvpp

23/8 1463 Kumdropgard

23/8 1463 Kumdrop

DE ÆLDSTE DANSKE ARCHIVREGISTRATURER I-V, UDGIVET AF T. A.  
BECKER M.FL. KBH. 1854- 1910. II.324 1463 (1540-49) Komdrup

27/9 1474 (før 1600) Komdrup

19/8 1477 Comdrop

9/12 1477 Comdrop Mark

3/3 1478 Comdrvpp

3/3 1478 Comdrvpp

18/4 1482 Komdrop

Repertorium diplomaticum regni Danici mediævalis I-IV, udg. af Kr. Erslev (forkortet Rep). Kbh. 1894-1912. Series secunda I-IX, udg. af William Christensen. Kbh. 1928-39 (forkortet Rep2). 6634 u.d. 1489 (1702) Komdrop

DE ÆLDSTE DANSKE ARCHIVREGISTRATURER I-V, UDGIVET AF T. A. BECKER M.FL. KBH. 1854- 1910. III.24 1492 (1573) Komdrup

DE ÆLDSTE DANSKE ARCHIVREGISTRATURER I-V, UDGIVET AF T. A. BECKER M.FL. KBH. 1854- 1910. V.725 1493 (1584) Komdrup

DE ÆLDSTE DANSKE ARCHIVREGISTRATURER I-V, UDGIVET AF T. A. BECKER M.FL. KBH. 1854- 1910. V.725 1495 (1584) Komdrup

DE ÆLDSTE DANSKE ARCHIVREGISTRATURER I-V, UDGIVET AF T. A. BECKER M.FL. KBH. 1854- 1910. II.274 1502 (1540-49) Kumdrup

11/7 el. 18/9 1503 Komdrvp

8/10 1504 Komdrvp

19/11 1504 Komdrvp

DE ÆLDSTE DANSKE ARCHIVREGISTRATURER I-V, UDGIVET AF T. A. BECKER M.FL. KBH. 1854- 1910. II.275 1517 (1540-49) Kumdrup

DE ÆLDSTE DANSKE ARCHIVREGISTRATURER I-V, UDGIVET AF T. A. BECKER M.FL. KBH. 1854- 1910. III.123 u.d. (o. 1542) Kwmdrup

Danske Kancelliregistranter 1535-50, udg. af Kr. Erslev & W. Møllerup. Kbh. 1881-82. 1535-50 22/2 1546 Komdrup

Kancelliets Brevbøger vedrørende Danmarks indre Forhold, udgivet af C. F. Bricka. Kbh. 1885-2005. 19/2 1552 Komdrup

DE ÆLDSTE DANSKE ARCHIVREGISTRATURER I-V, UDGIVET AF T. A. BECKER M.FL. KBH. 1854- 1910. III.75 1552 (1573) Komdrup

DE ÆLDSTE DANSKE ARCHIVREGISTRATURER I-V, UDGIVET AF T. A. BECKER M.FL. KBH. 1854- 1910. III.74 1557 (1573) Kumdrup

DE ÆLDSTE DANSKE ARCHIVREGISTRATURER I-V, UDGIVET AF T. A. BECKER M.FL. KBH. 1854- 1910. V.725 1560 (1584) Komdrup

Kancelliets Brevbøger vedrørende Danmarks indre Forhold, udgivet af C. F. Bricka. Kbh. 1885-2005. 12/6 1579 Komdrup

Skattemandtal (ekstraskattemandtal). Rigsarkivet. Kbh. 1611 1611 Kumbdrup

Matrikel. Rigsarkivet og Kort & Matrikelstyrelsens arkiv.1664 1664 Komdrup

Matrikel. Rigsarkivet og Kort & Matrikelstyrelsens arkiv.1688 1688 Komdrup

Matrikel. Rigsarkivet og Kort & Matrikelstyrelsens arkiv.1844 1844 Komdrup

Se i øvrigt under punktet Tolkning af navnet.

### **Tolkning af navnet**

Følgende er fra (3). De anvendte kilder til denne analyse kan ses i publikationen:

*"Sognets og Byens Navn udtales Kommdrup, altsaa uden Stødtone paa første Stavelse, - hvilket stemmer godt med dets ældste kendte Form: Kommæthorp, der forekommer Aar 1319. Den Tanke knnde ellers ligge nær, at Navnet var beslægtet med de to Nabobyers Sønder og Nørre Kongeslev: at Komdrup som en fra disse formentlig ældre Byer udflyttet Torp altsaa oprindelig har heddet Kongdrup. Bortset fra, at man i saa Fald snarere maatte have ventet Formen Kongstrup, (jævnfør dette Bynavn i Houlbjerg Sogn og Herred, Viborg Amt, paa Sejro og nogle Steder paa Nordvestsjælland) taler imidlertid baade den ovennævnte ældste Form Kommæthorp, de senere Former Komdrup (almindelig), Kamdrup (1415), Kwmdrup (1518) Kumbdrup (1557) og den stedlige Udtale derimod. I Indberetninger og andre Skrivelser fra sidst i 1600erne kan man vel træffe Stavemaaden Kongdorp eller Kongdrop; men dette har overfor de ældre Formers Vidnesbyrd ingen Vægt. At Komdrup er en fra Hovedbyen Kongeslev udgaaet Afbyggerby er hermed ikke benægtet; det er tværtimod*

*sandsynligt; thi at Sønder og Nørre Kongeslev er ældgamle Byer, viser deres Navn..."*

Videre hedder det: *"Yngre er derimod de Byer, hvis Navne ender paa -torp, -trup eller -drup; de er for det meste opstaaede i Tiden fra 1100 til 1300. Da det er en Regel, saa godt som uden Undtagelser, at disse sidstnævnte Bynavne paa -torp, -trup- eller -drup som første Led har et Personnavn, maa vi tænke os Komdrup opkaldt efter en Mand, der har heddet saadan noget som Komme. Hvornaar han har levet og ved sin Grundlæggelse af Byen eller ved anden Anledning har givet den Navn, kan ikke nærmere bestemmes. At Navnet Komdrup imidlertid maa være blandt de ældste af sin Art, kan sluttes af, at den ældre Genitivform Kommæ er anvendt ved dets Dannelse, og ikke den yngre Kommes."*

### **Billeder**

Bybillede af Komdrup taget mellem 1900-1910 i (8).

### **Yderligere bemærkninger**

### **Kilder**

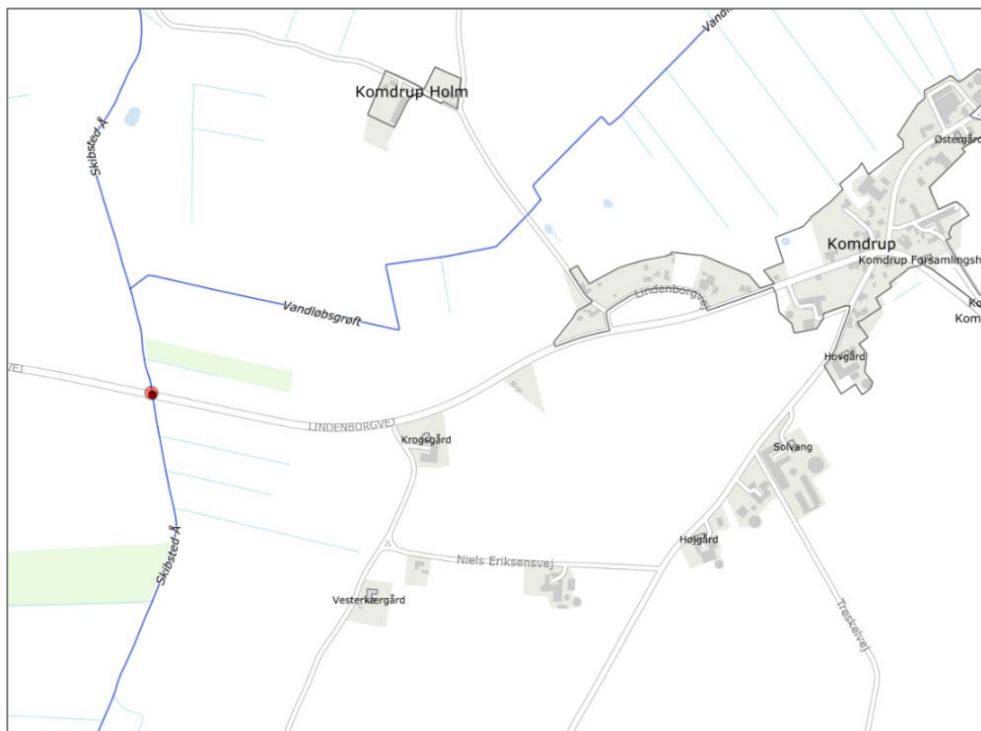
- (1). SDFI kortviser.
- (2) Nørre Kongeslev Sogns beskrivelse og historie af Alexander Rasmussen. I Fra Himmerland og Kjær Herred, 1932, side 21.
- (3) Alexander Rasmussen, Komdrup Sogns Beskrivelse og Historie. I "Fra Himmerland og Kjær Herred", 1924-26, s. 106ff.
- (4) [www.kongeslev9293.dk/komdrups-historie/](http://www.kongeslev9293.dk/komdrups-historie/) (se denne)
- (5) Gyldendal, Danske Stednavne Leksikon, Jylland, nordlige del, side 73.
- (6) Bidrag til Hellum Herreds Beskrivelse og Historie. Samlet af Kl. Gjerding og udgivne af D.H. Wulff, Aalborg 1890-92, side 258, note 1.
- (7) Nordisk Forskningsinstitut, Danmarks Stednavne, Opslag august 2021.
- (8) Slægtsgaarden, tidsskrift, nr. 233, august-september 1981, side 12.



## Komdrup Bro

Løbenummer: 133

Koordinater: 564643.8 / 6306331.3



Adresse: -

Sogn & lav: Komdrup Sogn, Komdrup By.

Status: Gældende. (1)

Type: Bro.

Andre stavemåder

-

Tolkning af navnet

Komdrup er efter landsbyen Komdrup.

Bro\*.

### **Billeder**

-

### **Yderligere bemærkninger**

-

### **Kilder**

(1) SDFI Kortviser, Opslag juni 2021.

## Komdrup Brugsen

Løbenummer: 134

Koordinater: 566000.9 / 6306604.7



**Adresse:** Østergårdsvej 2. (2)

**Sogn & lav:** Komdrup Sogn, Komdrup By.

**Status:** Historisk.

**Type:** Bygning.

**Andre stavemåder**

-

### **Tolkning af navnet**

Komdrup er efter landsbyen Komdrup.

Brugsen var brugsforeningens butik i byen.

### **Billeder**

-

### **Yderligere bemærkninger**

Komdrup Brugsen, eller Brugsforening, blev åbnet i 1898. (3)

### **Kilder**

(1) SDFI Kortviser, Opslag juli 2021.

(2) Luftfotos på Facebook. Gruppe på Facebook, opslag juni 2021.

(3) Oluf Schou og Ivar Villadsen, Komdrup i tusind år. Lokalthistorisk Forening for Sejlflod Kommune, nr. 38, 2014, side 10.

## Komdrup Bymark

Løbenummer: 135

Koordinater: xxx

-

**Adresse:** -

**Sogn & lav:** Komdrup Sogn, Komdrup By

**Status:** Historisk.

**Type:** Eng, mark.

**Andre stavemåder**

Betegnes også Komdrup Mark.

**Tolkning af navnet**

Komdrup er efter landsbyen Komdrup.

Bymark er område omkring landsbyen, mark for landsbyens gårde.

**Billeder**

-

**Yderligere bemærkninger**

Fra den såkaldte Markbog fra 1683 opgiver følgende: (1)

*"Komdrup Bymark var ifølge Markbogen delt i 10 Vange, eller som de ogsaa kaldtes »Giøder«, hvis Navne og Beskrivelse her følger; da der mangler Kort-Materiale, er det desværre umuligt nøjere at bestemme Beliggenheden af disse Vange.*

*1. Buurrøgelse Yang, som besaaedes 2 Aar med Byg, 1 Aar med Rug, 2 Aar med Havre og derpaa hvilede i 5 Aar.*

*2. Langvangs Giøde, Dyrkning som ovenfor.*

*3. Hestdals Fang, som ovenfor.*

4. *Leergraufs Vang, som ovenfor.*

5. *Mulddals Vang, 1 Aar Byg, 1 Aar Rug, 3 Aar Arre (~: Havre), hviler i 5 Aar.*

6. *Boelandsbergs Vang, 1 Aar Byg, 1 Aar Rug, 1 Aar Havre, hviler i 7 Aar.*

7. *Mellomweyens Yang, 2 Aar Byg, 1 Aar Rug, 2 Aar Havre, hviler 5 Aar.*

8. *Kierckedals Vang. dyrkes som ovenfor.*

9. *Horsaggers Knolds Giøde, som ovenfor.*

10. *Hougaards Vang, 1 Aar Byg, 1 Aar Rug, 3 Aar Havre, hviler i 5 Aar."*

#### **Kilder**

(1) Alexander Rasmussen, Komdrup Sogns Beskrivelse og Historie. I "Fra Himmerland og Kjær Herred", 1924-26, s. 129.

## Komdrup Forsamlingshus

Løbenummer: 136

Koordinater: 566036.3 / 6306569.0



**Adresse:** Komdrupvej 13. (1)

**Sogn & lav:** -Komdrup Sogn, Komdrup By

**Status:** Gældende. (1)

**Type:** Bygning.

**Andre stavemåder**

-

**Tolkning af navnet**

Komdrup er navnet på landsbyen.

Forsamlingshus er en bygning, der bruges til foredrag, møder, private eller offentlige fester, dans, gymnastik m.m., især i en mindre by. (2)

### **Billeder**

-

### **Yderligere bemærkninger**

Komdrup Forsamlingshus blev etableret i 1906. (3)

### **Kilder**

(1) SDFI Kortviser, opslag juli 2021.

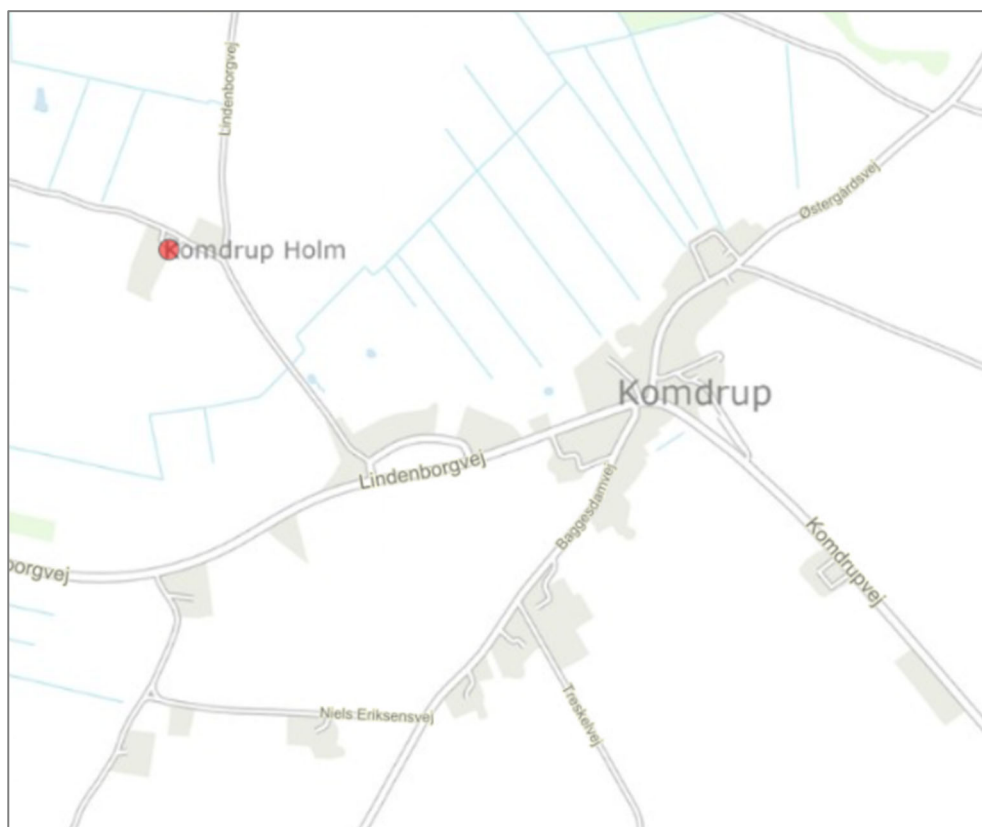
(2) Den Danske Ordbog, Opslag juli 2021.

(3) Oluf Schou og Ivar Villadsen, Komdrup i tusind år. Lokalhistorisk Forening for Sejlflod Kommune, nr. 38, 2014, side 10.

## Komdrup Holm

Løbenummer: 137

Koordinater: 565102.1 / 6306857.6



**Adresse:** -

**Sogn & lav:** Komdrup Sogn, Komdrup By.

**Status:** Gældende.

**Type:** Bebyggelse.

**Andre stavemåder**

-

**Tolkning af navnet**

Komdrup er navnet på den nærliggende landsby.

Holm\*.

## Billeder

-

Yderligere bemærkninger

*"Midt i den store Kærstrækning findes en' aflang, sandet Holm, hvis Nordspids kaldes Refsnæsholm og Sydspidsen Komdrupholm. Den hæver sig 11 m over Havet."* (2)

## Kilder

(1) SDFI kortviser, opslag juli 2021.

(2) Alexander Rasmussen, Komdrup Sogns Beskrivelse og Historie. I "Fra Himmerland og Kjær Herred", 1924-26, s. 104.

## Komdrup Hovedgaard

Løbenummer: 138

Koordinater: 565825.33 / 6306521.83



**Adresse:** -. Matrikel nr. 2 i 1901. (4) (5) (6)

**Sogn & lav:** -

**Status:** Historisk.

**Type:** Gård.

## Andre stavemåder

-

## Tolkning af navnet

Komdrup er landsbyen, som gården er knyttet til.

Hovedgaard var en større landbrugsejendom, hvorunder der hører (eller har hørt) mindre gårde. (2)

## Billeder

-

## Yderligere bemærkninger

*"Paa Komdrup Hovedgaard boede allerede fra Dronning Margrethes Tid Mænd af Slægten Hvas. Dette Navn bares af flere, hinanden uvedkommende Familier; den her omhandlede, til Komdrup knyttede Slægt førte et Skjold med to Hjortevier (det samme Mærke paa Hjelmen). Petrus Hvas, som 1390 optræder paa Helligum Herreds Thing, er det første Led, vi kender af Familien, Las Hvas, der nævnes i 1406 og 1415; var formodentlig hans Søn, og Peder Hvas til Komdrup Hovgaard hans Sønnesøn."*  
(1)

## Kilder

(1) Alexander Rasmussen, Komdrup Sogns Beskrivelse og Historie. I "Fra Himmerland og Kjær Herred", 1924-26, s. 114.

(2) Den Danske Ordbog, Opslag juli 2021.

(3) SDFI kortviser, august 2023.

(4) Folketælling 1901.

(5) Matrikelkort Komdrup By, 1814-1866.

(6) Matrikelkort Komdrup By, 1866-1961.

## Komdrup Kirke

**Løbenummer:** 139

**Koordinater:** 566188.4 / 6306501.1



**Adresse:** Komdrupvej 11. (1)

**Sogn & lav:** Komdrup Sogn, Komdrup By.

**Status:** Gældende.

**Type:** Kirke.

**Andre stavemåder**

-

### **Tolkning af navnet**

Komdrup er landsbyens navn. (1)

Kirke\*.

### **Billeder**

-

### **Yderligere bemærkninger**

-

### **Kilder**

(1) [www.SDFI Kortviser](http://www.SDFI Kortviser), opslag juli 2021.

## Komdrup Kirkegård

Løbenummer: 140

Koordinater: 566199.1 / 6306474.4



**Adresse:** Komdrupvej 11. (1)

**Sogn & lav:** Komdrup Sogn, Komdrup By.

**Status:** Gældende.

**Type:** Begravelsesplads.

**Andre stavemåder**

-

### **Tolkning af navnet**

Komdrup er landsbyens navn.

Kirkegård\*.

### **Billeder**

-

### **Yderligere bemærkninger**

-

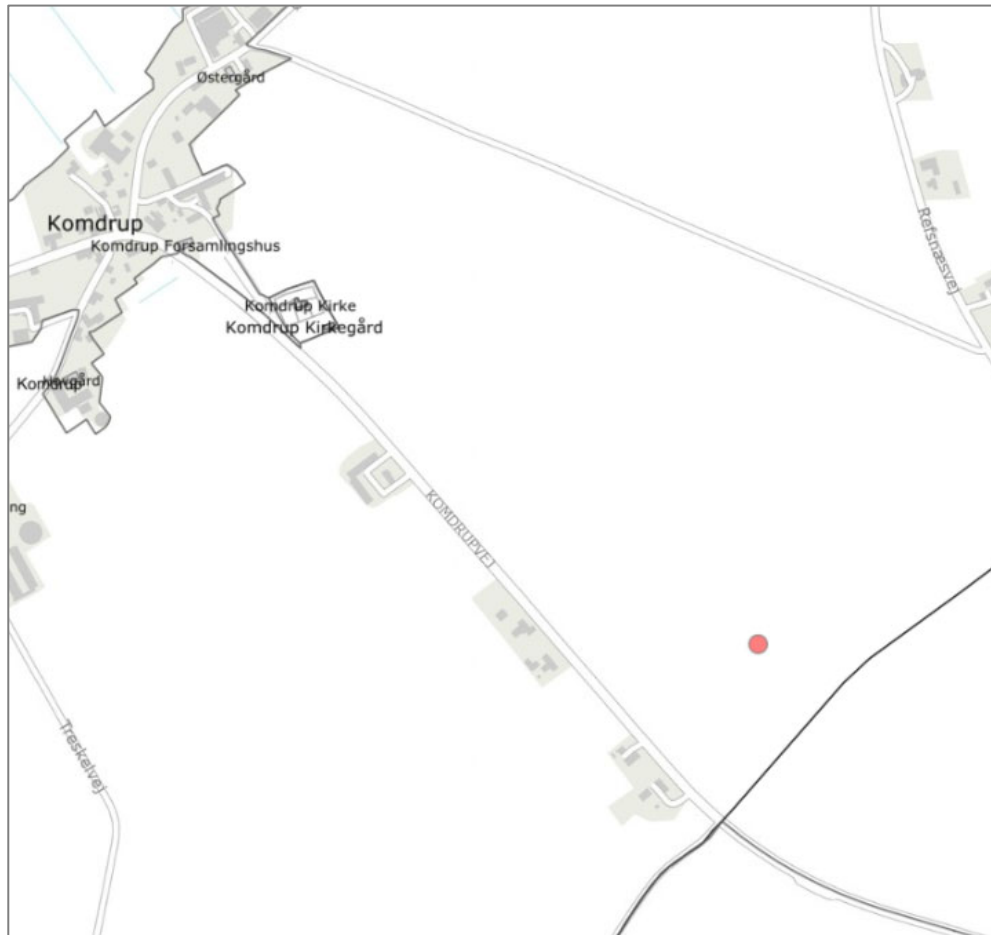
### **Kilder**

(1) [www.SDFI Kortviser](http://www.SDFI Kortviser), opslag juli 2021.

## Komdrup Mark

Løbenummer: 141

Koordinater: 566779.3 / 6306056.9



**Adresse:** -

**Sogn & lav:** Komdrup Sogn, Komdrup By.

**Status:** Historisk

**Type:** Eng, mark.

**Andre stavemåder**

-

**Tolkning af navnet**

Komdrup er landsbyens navn.

Mark angiver i denne sammenhæng på ældre matrikelkort på nabo-sogns matrikelkort til at angive, hvad der findes på den anden side af sognegrænsen. (1)

#### **Billeder**

-

#### **Yderligere bemærkninger**

-

#### **Kilder**

(1) Matrikelkort Sønder Kongerslev By, 1814-1847.

## Komdrup Skole

Løbenummer: 142

Koordinater: 565912.5 / 6306563.0



**Adresse:** Lindenborgvej 1. (2) Matrikel nr. 1 i 1901. (4)

**Sogn & lav:** Komdrup Sogn, Komdrup By.

**Status:** Historisk.

**Type:** Skole.

**Andre stavemåder**

-

**Tolkning af navnet**

Komdrup er landsbyens navn.

Skole\*.

### **Billeder**

-

### **Yderligere bemærkninger**

Skolen er nedlagt.

Den første skole i Komdrup kan have ligget der, hvor den senere skole blev etableret. Den var fra ca. år 1800. (3)

Skolen angivet på ovenstående kort blev etableret i 1910. (3)

### **Kilder**

(1) A.C. Ertbøll-Nielsen, Om Kongerslev Pastorats Degne. I: Fra Himmerland og Kjær Herred, 1914, side 408.

(2) SDFI Kortviser, opslag juli 2021.

(3) Oluf Schou og Ivar Villadsen, Komdrup i tusind år. Lokalhistorisk Forening for Sejlflod Kommune, nr. 38, 2014, side 24-25.

(4) Folketælling 1901.

## Komdrup Sogn

Løbenummer: 143

Koordinater: 565924.5 / 6307312.2



**Adresse:** -

**Sogn & lav:** Komdrup Sogn.

**Status:** Gældende.

**Type:** Sogn.

**Andre stavemåder**

-

**Tolkning af navnet**

Komdrup er landsbyens navn.

Sogn er den administrative inddeling.

**Billeder**

-

**Yderligere bemærkninger**

Se yderligere oplysninger kulturarv vedrørende Komdrup i Oldtiden i (2).

Se yderligere oplysninger kulturarv vedrørende Komdrup i Middelalderen og Renæssancen i (3)

**Kilder**

(1) [www.SDFI.dk](http://www.SDFI.dk) Kortviser, opslag juli 2021.

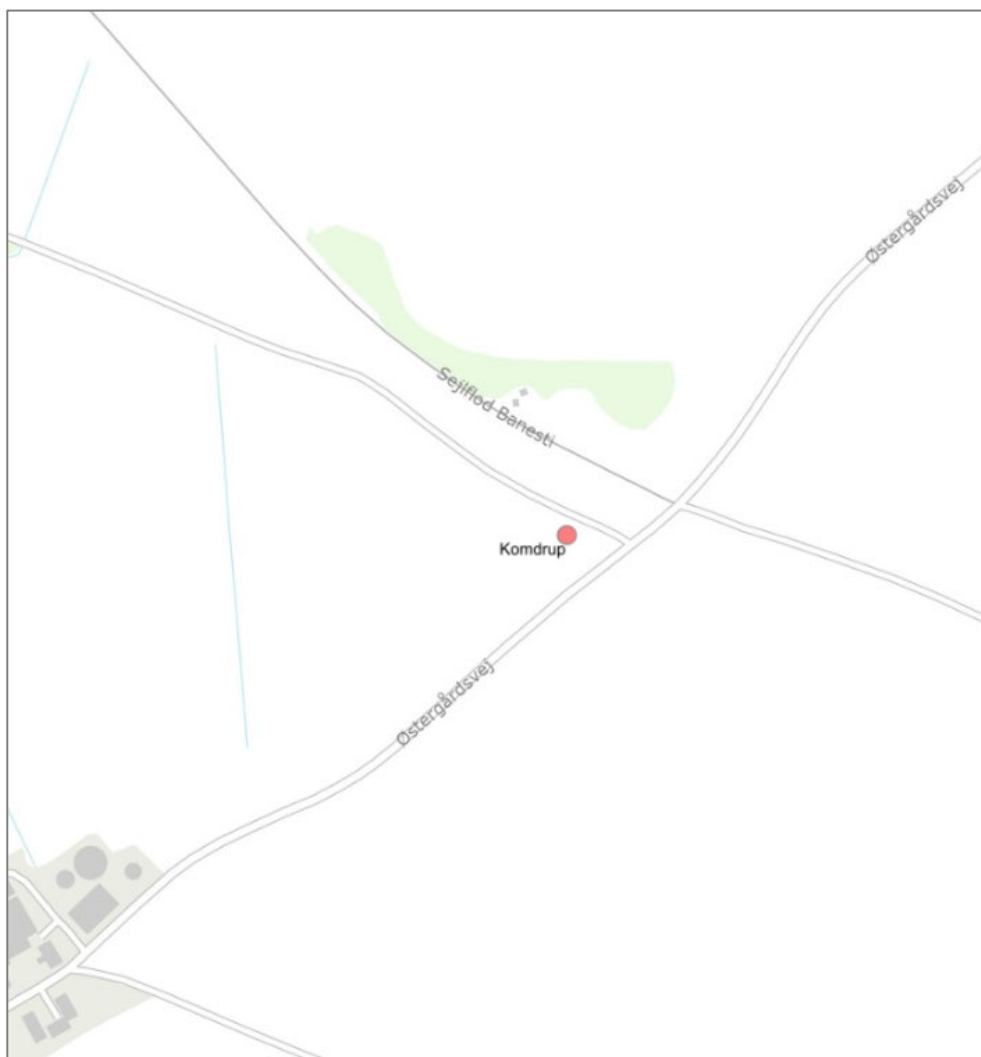
(2) Keld Jensen, Kongerslev Pastorats udvikling gennem tiderne, del 1 Oldtiden, rapport nr. 16.

(3) Keld Jensen, Kongerslev Pastorats udvikling gennem tiderne, del 2 Middelalderen & Renæssancen, rapport nr. 17.

## Komdrup Trinbræt

**Løbenummer:** 144

**Koordinater:** 566439.9 / 6307105.4



**Adresse:** -

**Sogn & lav:** Komdrup Sogn, Refsnæs Hovedgård.

**Status:** Historisk

**Type:** Jernbanestation. (1) (2).

**Andre stavemåder**

Kaldes også Komdrup Station og Komdrup Holdeplads. (2)

### **Tolkning af navnet**

Komdrup er landsbyens navn.

Trinbræt henviser til, at da jernbanen mellem Hadsund og Aalborg var aktiv, havde Komdrup et trinbræt uden for byen med stationsbygning.

### **Billeder**

-

### **Yderligere bemærkninger**

-

### **Kilder**

(1) Matrikelkort Refnæs 1814-1866.

(2) Alexander Rasmussen, Komdrup Sogns Beskrivelse og Historie. I "Fra Himmerland og Kjær Herred", 1924-26, s. 105.

## Komdrup Østergaard

Løbenummer: 145

Koordinater: xxx

-

**Adresse:** -

**Sogn & lav:** Komdrup Sogn, Komdrup By.

**Status:** Historisk.

**Type:** Gård.

### Andre stavemåder

Nordisk Instituts projekt Danmarks Stednavne har følgende optegnelse om gården: (2)

9/10 1487 Østhergordh

### Tolkning af navnet

Komdrup er landsbyens navn.

Østergaard må henvise til, at gården oprindeligt lå øst for Komdrup By.

### Billeder

-

### Yderligere bemærkninger

Ikke længere eksisterende, herregård som muligvis lå øst for kirken. Her har også ligget en vandmølle med dam og dæmning). (1)

Alexander Rasmussen skriver også: (3)

*"Skønt Komdrup altsaa oprindelig kun havde godt og vel 500 ha., rummede Sognet dog i Middelalderen to adelige Sædegaarde: Komdrup Houggaard og Komdrup Østergaard. Den førstnævnte laa i Byens vestlige Ud-kant, hvor en Parcel endnu har bevaret det gamle Navn, den andens Plads*

*kan ikke længere paavises; men den bar ligget et eller andet Sted øst for Kirken."*

### **Kilder**

(1) Alexander Rasmussen, Komdrup Sogns Beskrivelse og Historie. I "Fra Himmerland og Kjær Herred", 1924-26, s. 112.

(2) Nordisk Forskningsinstitut, Danmarks Stednavne, Opslag juni 2021.

(3) Alexander Rasmussen, Den hollandske kvinde i Komdrup. I "Fra Himmerland og Kjær Herred", 1921-23, side 108.

## Komdrupgaard

Løbenummer: 145

Koordinater: xxx

-

**Adresse:** -

**Sogn & lav:** Komdrup Sogn, Komdrup By.

**Status:** Historisk.

**Type:** Gård.

**Andre stavemåder**

-

**Tolkning af navnet**

Komdrup er landsbyens navn.

Gård\*.

**Billeder**

-

**Yderligere bemærkninger**

Oplysningerne er fra 1517. (1)

**Kilder**

(1) Bidrag til Hllum Herreds Beskrivelse og Historie. Samlet af Kl. Gjerding og udgivne af D.H. Wulff, Aalborg 1890-92, side 40.

## Komdrupvej

Løbenummer: 147

Koordinater: 566354.4 / 6306256.6



**Adresse:** -

**Sogn & lav:** Komdrup Sogn, Komdrup By samt Sønder Kongerslev Sogn.

**Status:** Gældende.

**Type:** Vej.

**Andre stavemåder**

-

### **Tolkning af navnet**

Vejen til Komdrup.

Vej.

### **Billeder**

-

### **Yderligere bemærkninger**

-

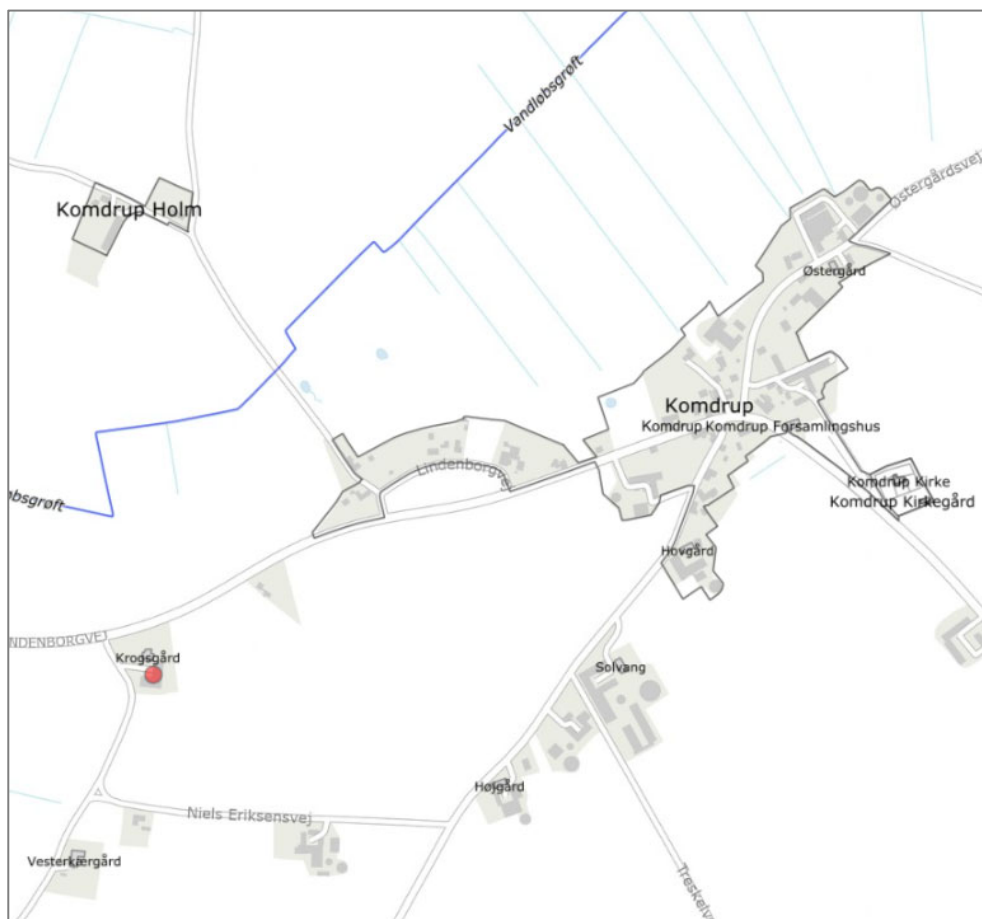
### **Kilder**

(1) SDFI Kortviser, Opslag august 2021.

## Krogsgård

Løbenummer: 174

Koordinater: 565146.7 / 6306223.5



**Adresse:** Lindenborgvej 7. (1)

**Sogn & lav:** Komdrup Sogn, Komdrup By. Matrikel 15 i 1901. (5)

**Status:** Gældende.

**Type:** Gård.

**Andre stavemåder**

-

### **Tolkning af navnet**

Krog kan henvise til, at gården ligger afsides, eller at gården ligger i en eller anden landskabelig form, der omgiver gården på flere sider. (4)

Gård\*.

### **Billeder**

-

### **Yderligere bemærkninger**

Gården ligger tæt på Ernstpris-vejen. (3)

Denne vej hedder nu Lindenborgvej (1)

Kort fra 1814 viser, at gården er udflyttet fra Komdrup By først i 1800-tallet.

### **Kilder**

(1) SDFI kortviser, Opslag juli 2021.

(2) Matrikelkort Komdrup By's Jorder 1899-1961.

(3) Alexander Rasmussen, Komdrup Sogns Beskrivelse og Historie. I "Fra Himmerland og Kjær Herred", 1924-26, s. 147 og side 152.

(4) Delvis efter opslag i Den Danske Ordbog, juli 2021.

(5) Folketælling 1901.

## Kærgaard

Løbenummer: 573

Koordinater: xxx

**Adresse:** -

**Sogn & lav:** Komdrup Sogn, Komdrup By.

**Status:** Historisk.

**Type:** Gård.

**Andre stavemåder**

-

**Tolkning af navnet**

Kær må henvise til, at det er en gård, der har ligget i eller ved kæret.

Gård\*.

**Billeder**

-

**Yderligere bemærkninger**

Kærgaard er medtaget i Postadressebog fra år 1921. (1)

**Kilder**

(1) Vilhelm H. Finsen, Postadressebog for Kongeriget Danmark, Niende forøgede udgave, Udgivet af Generaldirektoratet for Postvæsenet, 1921, side 733.

L

---

---

## Ladegaards Vang

Løbenummer: 185

Koordinater: xxx

-

**Adresse:** -

**Sogn & lav:** Komdrup Sogn, Refsnæs Hovedgård.

**Status:** Historisk.

**Type:** Eng, mark.

**Andre stavemåder**

-

**Tolkning af navnet**

En ladegård er de avlsbygninger der tilhører en hovedgård, et gods eller et andet større landbrug. (2)

Gård\*.

Vang\*.

**Billeder**

-

**Yderligere bemærkninger**

Ifølge markbogen fra 1683 havde Refsnæs 10 vange. Denne vang var den ene af dem.

**Kilder**

(1) Alexander Rasmussen, Komdrup Sogns Beskrivelse og Historie (fortsættelse). I "Fra Himmerland og Kjær Herred", 1924-26, s. 210.

(2) Den danske Ordbog, opslag juli 2021.

## Land Wallerne

Løbenummer: 189

Koordinater: 565960.6 / 6307642.3



**Adresse:** -

**Sogn & lav:** Komdrup Sogn, Refsnæs Hovedgård.

**Status:** Historisk.

**Type:** Eng, mark. (1)

**Andre stavemåder**

-

### **Tolkning af navnet**

Land kan betyde større jorområde der er opdyrket eller udnyttet på anden måde. (2)

Valle, altså stavet med enkelt v, kan betyde dynd. (2)

### **Billeder**

-

### **Yderligere bemærkninger**

-

### **Kilder**

(1) Matrikelkort Refnæs 1814-1866.

(2) Den danske Ordbog, opslag juli 2021.

## Lang Agre Vang

Løbenummer: 194

Koordinater: xxx

-

**Adresse:** -

**Sogn & lav:** Komdrup Sogn, Refsnæs Hovedgård.

**Status:** Historisk.

**Type:** Eng, mark.

**Andre stavemåder**

-

**Tolkning af navnet**

Lang kan henvise til længden af området.

Agre – ager\*.

Vang\*.

**Billeder**

-

**Yderligere bemærkninger**

En af Refsnæs 10 vange ifølge markbogen fra 1683. (1)

**Kilder**

(1) Alexander Rasmussen, Komdrup Sogns Beskrivelse og Historie (fortsættelse). I "Fra Himmerland og Kjær Herred", 1924-26, s. 210.

## Langvangs Giøde

Løbenummer: 197

Koordinater: xxx

-

**Adresse:** -

**Sogn & lav:** Komdrup Sogn, Komdrup By.

**Status:** Historisk.

**Type:** Eng, mark.

**Andre stavemåder**

-

**Tolkning af navnet**

Lang kan henvise til længden af område.

Giøde er det samme som vang.

Vang\*.

Giøde

**Billeder**

-

**Yderligere bemærkninger**

Del af Komdrup Bymark. (1)

**Kilder**

(1) Alexander Rasmussen, Komdrup Sogns Beskrivelse og Historie. I "Fra Himmerland og Kjær Herred", 1924-26, s. 129.

## Leergraufs Vang

Løbenummer: 199

Koordinater: xxx

-

**Adresse:** -

**Sogn & lav:** Komdrup Sogn, Komdrup By.

**Status:** Historisk.

**Type:** Eng, mark.

**Andre stavemåder**

-

**Tolkning af navnet**

-Leergrauf kan henvise til lergrav.

Vang\*.

**Billeder**

-

**Yderligere bemærkninger**

Del af Komdrup Bymark. (1)

**Kilder**

(1) Alexander Rasmussen, Komdrup Sogns Beskrivelse og Historie. I "Fra Himmerland og Kjær Herred", 1924-26, s. 129.

## Lindenberg Å

Løbenummer: 205

Koordinater: 564888.6 / 6308512.6



**Adresse:** -

**Sogn & lav:** Komdrup Sogn, Komdrup By og Refsnæs Hovedgård.

**Status:** Gældende.

**Type:** Vandløb.

**Andre stavemåder**

Blev også kaldet Store Brede Aa. (2)

Nordisk Instituts projekt Danmarks Stednavne har følgende optegnelser om Lindenberg Å: (4)

De ældste danske Archivregistraturer I–V, udgivet af T. A. Becker m.fl. Kbh. 1854– 1910. II.316 1520 (1540-49) Store Brede aa.

De ældste danske Archivregistraturer I–V, udgivet af T. A. Becker m.fl. Kbh. 1854– 1910. II.316 1520 (1540-49) Store Brede aa.

Generalstabskort 1880 1880 Lindenberg Aa.

A. Lindenberg Aa.

SUR 2002 Lindenberg Å.

### **Tolkning af navnet**

Lindenberg er navnet på nærliggende gods. (1)

*"Lindenberg, Him. (hgd.). 1683 Lindens- borig. FL efter ejerinden Sofie Lindenov, der i 1681 fik oprettet baroniet Lindenberg af hovedgården Næs, EL borg."* (3)

*"Gerding, Him. 1390 Gærdyn, 1406 Gærende; lokalt [gja-ring]. Sandsynligvis det oprindelige navn på Lindenberg Å, glde. \*Gærandi, lang tillægs-måde af verbet glde. \*gæra 'begære'. Åens navn betyder da snarest "Den grådige". Jfr. Gjern."* (3)

Å\*.

### **Billeder**

-

### **Yderligere bemærkninger**

-

### **Kilder**

(1) SDFI kortviser, opslag juli 2021.

(2) Nørre Kongeslev Sogns beskrivelse og historie af Alexander Rasmussen. I Fra Himmerland og Kjær Herred, 1932, side 2.

(3) Gyldendal, Danske Stednavne Leksikon, Jylland, nordlige del, side 45 og side 82.

(4) Nordisk Forskningsinstitut, Danmarks Stednavne, Opslag august 2021.

## Lindenbergvej

Løbenummer: 206

Koordinater: 564957.2 / 6306267.7



**Adresse:** Lindenbergvej

**Sogn & lav:** Komdrup Sogn, Komdrup By

**Status:** Gældende.

**Type:** Vej.

**Andre stavemåder**

-

**Tolkning af navnet**

Lindenberg er navnet på nærliggende gods. (1)

Vej\*.

### **Billeder**

-

### **Yderligere bemærkninger**

-

### **Kilder**

(1) SDFI Kortviser, juli 2021.

M

---

## Mellemweyens Vang

Løbenummer: 229

Koordinater: xxx

-

**Adresse:** -

**Sogn & lav:** Komdrup Sogn, Komdrup By.

**Status:** Historisk.

**Type:** Eng, mark.

**Andre stavemåder**

-

**Tolkning af navnet**

Wey kan være vej. Mellemweyen kan være det samme som mellemvejen.

Vang\*.

**Billeder**

-

**Yderligere bemærkninger**

Del af Komdrup Bymark.

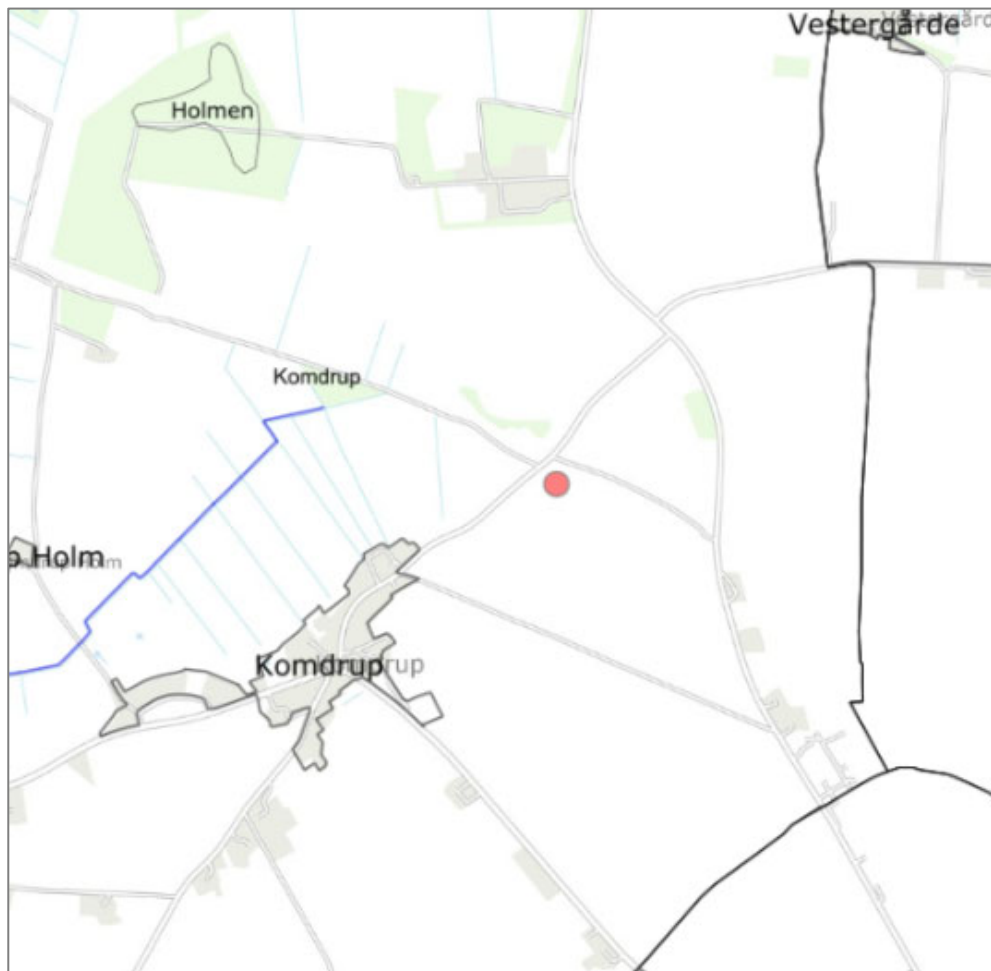
**Kilder**

(1) Alexander Rasmussen, Komdrup Sogns Beskrivelse og Historie. I "Fra Himmerland og Kjær Herred", 1924-26, s. 129.

## Mulddal

Løbenummer: 233

Koordinater: 566525.0 / 6307052.9



**Adresse:** -

**Sogn & lav:** Komdrup Sogn, Komdrup By, Refsnæs Hovedgård.

**Status:** Gældende.

**Type:** Dal.

**Andre stavemåder**

Oprindeligt Møldal, udtale senere Molldal. (1)

### **Tolkning af navnet**

Muld kan henvise til begrebet muld, altså jord. Dalen med muld.

På dalskråningen lå der mølle ved Refsnæs. Moll henviser til muld. (2)

### **Billeder**

-

### **Yderligere bemærkninger**

Dalen, hvori jernbanen løb. (1)

### **Kilder**

(1) Alexander Rasmussen, Komdrup Sogns Beskrivelse og Historie. I "Fra Himmerland og Kjær Herred", 1924-26, s. 104 og side 113.

(2) Gyldendal, Danske Stednavne Leksikon, Jylland, nordlige del, side 89.

## Mulddals Vang

Løbenummer: 234

Koordinater: xxx

-

**Adresse:** -

**Sogn & lav:** Komdrup Sogn, Komdrup By.

**Status:** Historisk.

**Type:** Eng, mark.

**Andre stavemåder**

-

**Tolkning af navnet**

Mulddal må henvise til stedsnavnet Muldal, som er en dal, der løber igennem Komdrup Sogn, der hvor jernbanen førhen gik.

Vang\*.

**Billeder**

-

**Yderligere bemærkninger**

Del af Komdrup Bymark. (1)

**Kilder**

(1) Alexander Rasmussen, Komdrup Sogns Beskrivelse og Historie. I "Fra Himmerland og Kjær Herred", 1924-26, s. 129.

## Mulddalshuset

Løbenummer: 478

Koordinater: xxx

**Adresse:** -

**Sogn & lav:** Komdrup Sogn, Refsnæs Hovedgård.

**Status:** Historisk.

**Type:** Bygning.

**Andre stavemåder**

-

**Tolkning af navnet**

Kan være hus beliggende i Mulddal.

Staves også Muldalshuset. (1)

**Billeder**

-

**Yderligere bemærkninger**

Hus anvendt som bolig. (1)

**Kilder**

(1) Folketælling 1901.

## Mæll Land

Løbenummer: 238

Koordinater: xxx

-

**Adresse:** -

**Sogn & lav:** Komdrup Sogn, Refsnæs Hovedgård.

**Status:** Historisk.

**Type:** Eng, mark.

**Andre stavemåder**

-

### Tolkning af navnet

Mæl kan betyde 'mål' eller 'en vis mængde'. Ordet er kendt siden cirka 1300. (2)

Land kan betyde større jordområde der er opdyrket eller udnyttet på anden måde. (3)

### Billeder

-

### Yderligere bemærkninger

Er angivet på kort fra 1797: (1)

Paa Gaarden findes et Udtog af denne Overenskomst og et »Kort over Ræfsnæs Hovedgaard. opmaalt og inddelt til Hovmaal i Overensstemmelse med den passerede Hoveri-Forening A ar 1797 « samt dertil hørende Opmaalingsberegninger. Refs Mark ses paa dette Kort inddelt i 6 Vange og hver Vang igen delt i 34 Strimler... (1)

Kjæret lige nord for Gaarden kaldes Koe-Kjæret og Eng-Gaarden, syd for Gaarden »Molldahl-Maen«, »Wæll-Krogen«, »Mæll Land« og »Wællerne«.

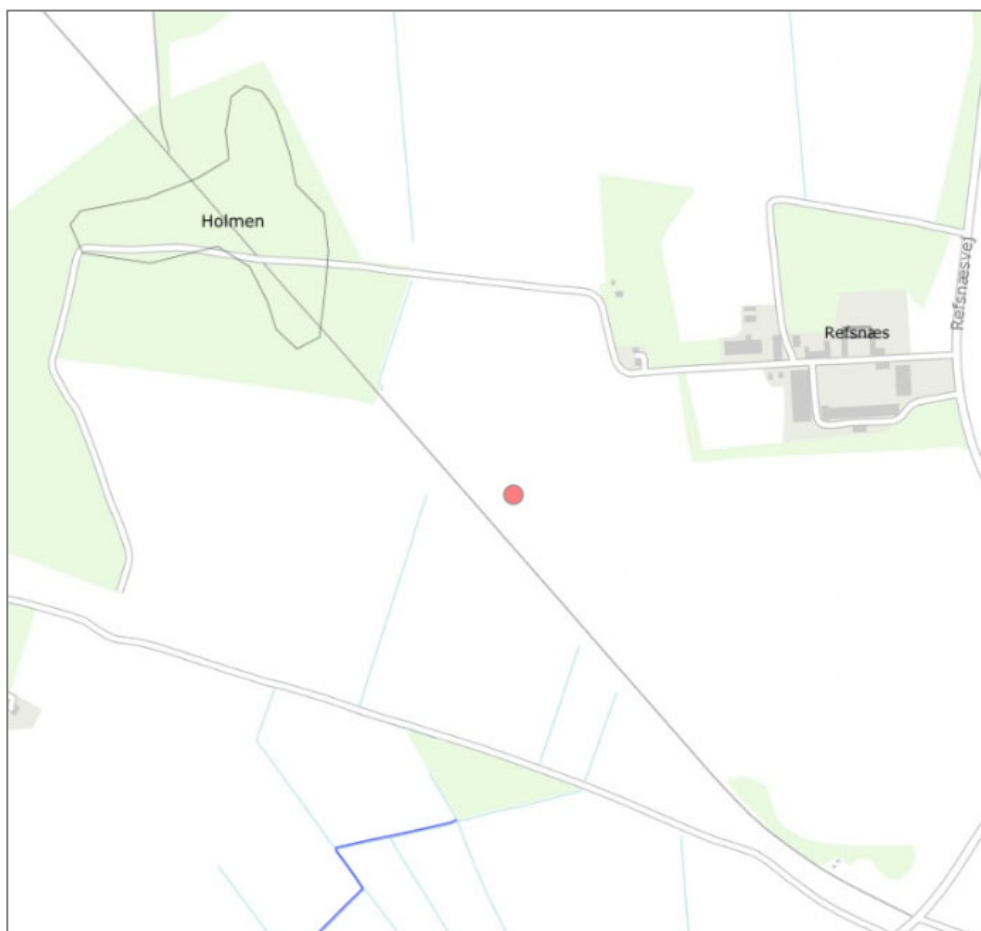
## Kilder

- (1) Alexander Rasmussen, Komdrup Sogns Beskrivelse og Historie (fortsættelse). I "Fra Himmerland og Kjær Herred", 1924-26, s. 230. Kopi af kortet findes i M.A., som må være Matrikel-arkivet.
- (2) Gammeldansk Ordbog, opslag juli 2021.
- (3) Den danske Ordbog, Opslag juli 2021.

## Molldal-Maen

Løbenummer: 240

Koordinater: 566006.4 / 6307655.7



**Adresse:** -

**Sogn & lav:** Komdrup Sogn, Refsnæs Hovedgård. (2)

**Status:** Historisk.

**Type:** Eng, mark.

**Andre stavemåder**

Kaldes også Molldahl-Maen. (1)

**Tolkning af navnet**

Molldal kan henvise til det nyere Muldal, se dette.

Maen er forklaret i (1):

*"Ved en "Ma", jydsk: "Maa", forstaar man her paa Egnen den jævne Overgang imellem Højmark og Kjær. En saadan Skraaning, og navnlig det nedenfor liggende Kjær, er paa Grund af den ejendommelige Blanding imellem Tørvejorden og den fra Marken nedskyllede Muldjord yderst frugtbar og er i Særdeleshed ypperligt Græsland."*

### **Billeder**

-

### **Yderligere bemærkninger**

Er aftegnet på kort fra 1797. (1)

### **Kilder**

(1) Alexander Rasmussen, Komdrup Sogns Beskrivelse og Historie (fortsættelse). I "Fra Himmerland og Kjær Herred", 1924-26, s. 210 og side 230-231.

(2) Matrikelkort Refnæs 1814-1866.

## Möll Wællerne

Løbenummer: 241

Koordinater: 565810.3 / 6307560.1



**Adresse:** -

**Sogn & lav:** Komdrup Sogn, Refsnæs Hovedgård. (1)

**Status:** Historisk.

**Type:** -

### Andre stavemåder

Kaldes også Wællerne. Et naboområde har også begrebet Wællerne i navnet. (1) (2)

### Tolkning af navnet

Möll kan henvise til muld. Ordet kan også henvise til mølle.

Wællerne kan henvise til vælde frem, og dermed kilder, der vælder frem.  
(3)

### **Billeder**

-

### **Yderligere bemærkninger**

Er afbilledet på kort fra 1797. (2)

### **Kilder**

(1) Matrikelkort Refnæs 1814-1866.

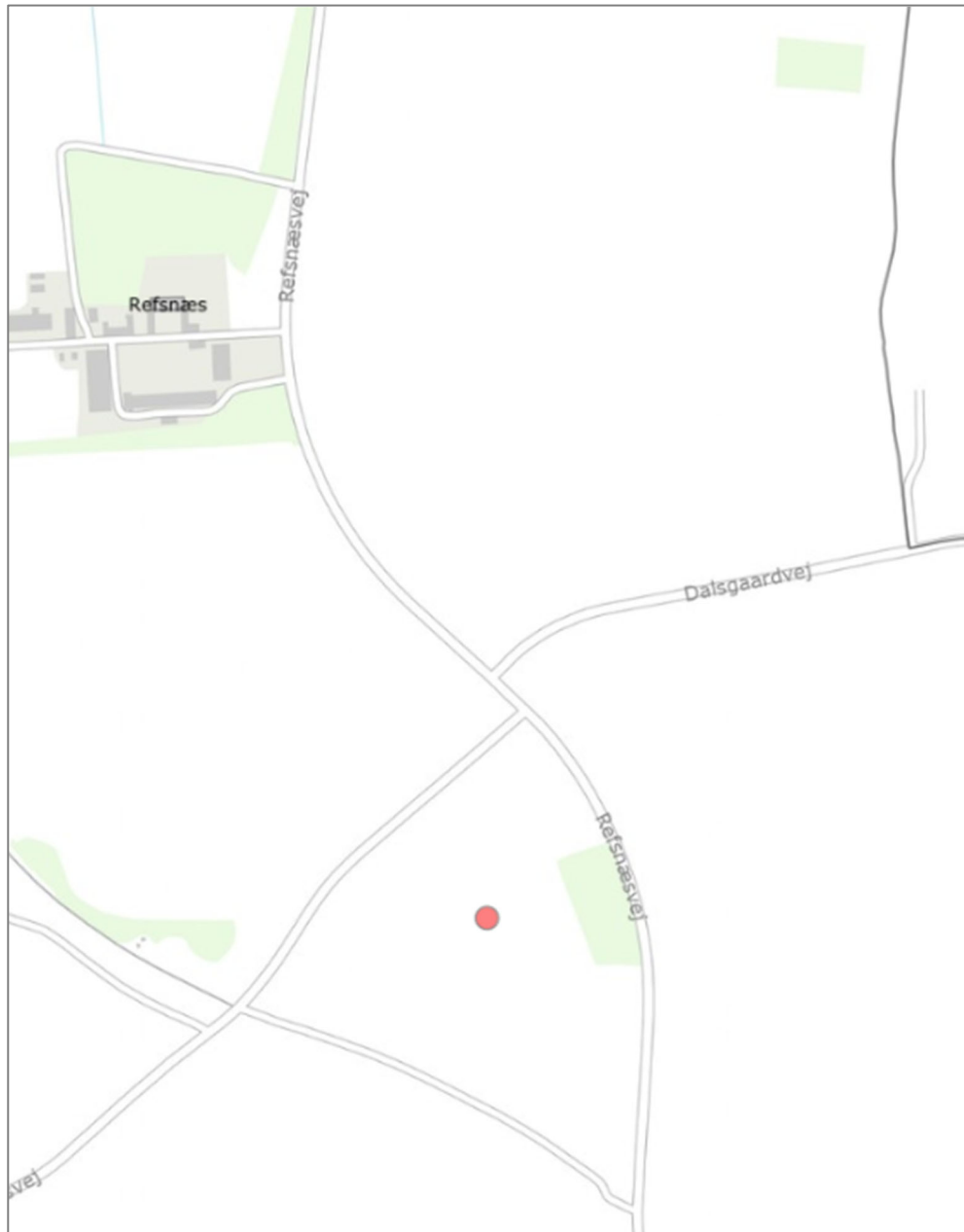
(2) Alexander Rasmussen, Komdrup Sogns Beskrivelse og Historie (fortsættelse). I "Fra Himmerland og Kjær Herred", 1924-26, s. 230.

(3) Den danske Ordbog, opslag juli 2021.

## Mölle Vang

Løbenummer: 242

Koordinater: 566770.4 / 6307217.6



**Adresse:** -

**Sogn & lav:** Komdrup Sogn, Refsnæs Hovedgård.

**Status:** Historisk.

**Type:** Eng, mark.

**Andre stavemåder**

-

**Tolkning af navnet**

Mølle henviser til mølle. Der har ligget en mølle på denne vang. Møllens placering er angivet på ældre matrikelkort. (1)

Vang\*.

**Billeder**

-

**Yderligere bemærkninger**

Ligger vest for Sønder Kongerslev vejen og Fruens Vang. (3)

**Kilder**

(1) Matrikelkort Refnæs 1814-1866.

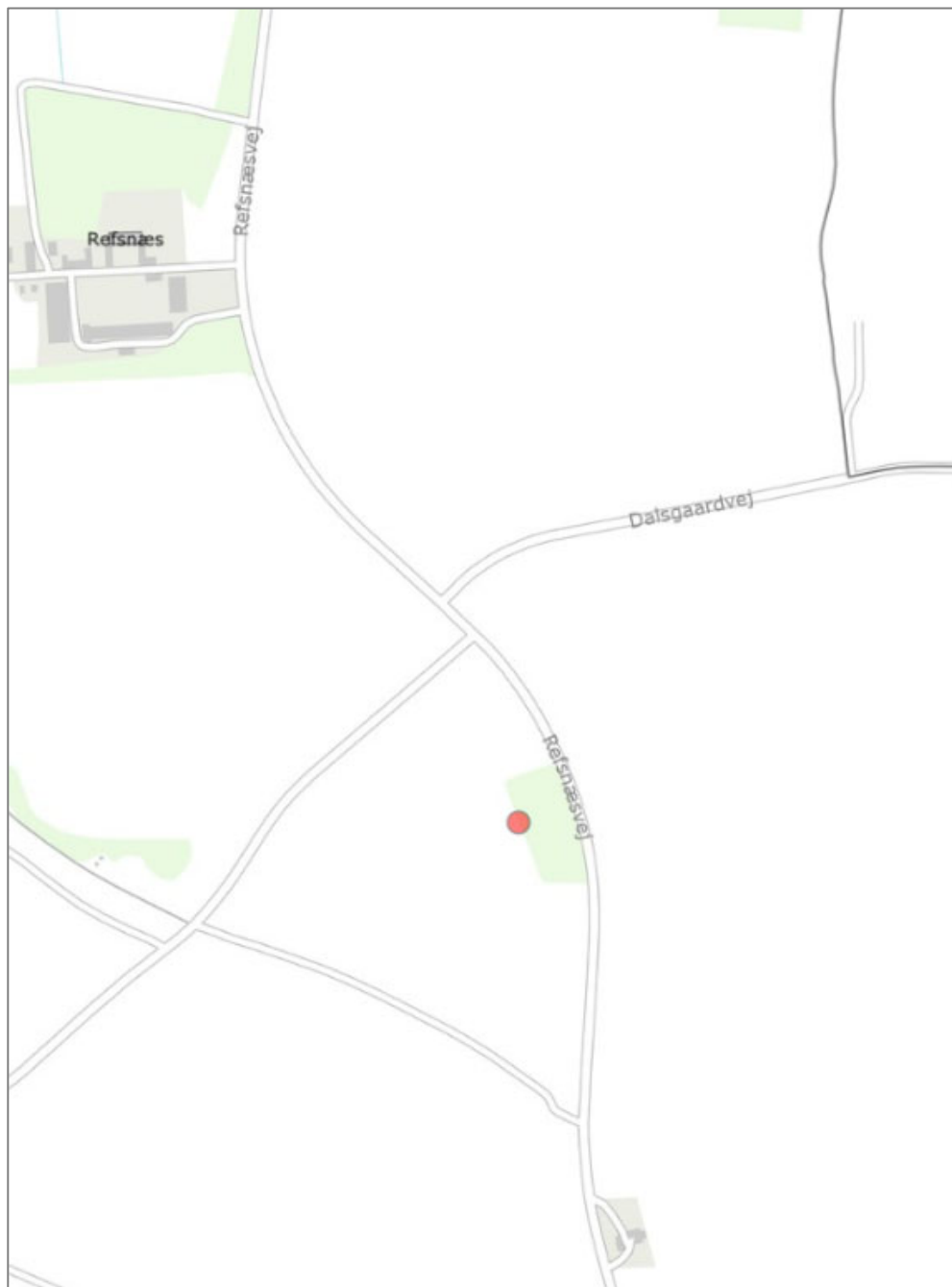
(2) Matrikelkort Refnæs 1866-1961

(3) Alexander Rasmussen, Komdrup Sogns Beskrivelse og Historie (fortsættelse). I "Fra Himmerland og Kjær Herred", 1924-26, s. 229 og side 231.

## Møllebakken

Løbenummer: 244

Koordinater: 566857.8 / 6307234.3



**Adresse:** -

**Sogn & lav:** Komdrup Sogn, Refsnæs Hovedgård.

**Status:** Historisk.

**Type:** Bakke.

**Andre stavemåder**

-

**Tolkning af navnet**

Mølle henviser til en mølle, der lå på bakken.

Bakke\*.

**Billeder**

-

**Yderligere bemærkninger**

Bakke ved Refsnæs Mølle. (1)

I (1) beskrives stedet således:

*"Paa Refsnæs Mark, et kort Stykke sydøst for Gaarden, rejser der sig en Bakkeknude med en Klynge forblæste, halvt udgaaede Grantræer, Rester af en lille Plantning, der er bleven ødelagt dels af Vindens Magt paa den vejrhkaarde Plet, dels ved en i Bakkens Side anlagt kommunal Grusgrav. Den mishandlede Bakke med de forrevne, strittende Træer ser uskøn og uhyggelig ud, og Uhyggen forøges ved de skumle Minder, som Stedet gemmer; thi Rævs Mølle, som nu har sin Plads lidt længere mod Nord, har i gamle Dage staaet her paa "Møllebakken", og den var i 1814 Skueplads for en Forbrydelse, som drog en Henrettelse efter sig, hvilken blev eksekveret netop paa dette Sted."*

**Kilder**

(1) Alexander Rasmussen, Komdrup Sogns Beskrivelse og Historie. I "Fra Himmerland og Kjær Herred", 1924-26, s. 147.

## Møllerag Vang

Løbenummer: 248

Koordinater: xxx

-

**Adresse:** -

**Sogn & lav:** Komdrup Sogn, Refsnæs Hovedgård.

**Status:** Historisk.

**Type:** Eng, mark.

**Andre stavemåder**

-

### Tolkning af navnet

Kan være identisk med Mølle Vang – se denne.

Mølle kan henvise til en mølle.

Rag kan henvise til " lang, strid, grov uld" (2)

Det kan også betyde noget rank, oprejst, stejlt. (3)

Vang\*.

### Billeder

-

### Yderligere bemærkninger

Ifølge Markbogen fra 1683 havde Refsnæs 10 vange, hvoraf Møllerag Vang var den ene. (1)

### Kilder

(1) Alexander Rasmussen, Komdrup Sogns Beskrivelse og Historie (fortsættelse). I "Fra Himmerland og Kjær Herred", 1924-26, s. 210.

(2) Historisk Ordbog, Opslag juli 2021.

(3) Kalkars Ordbog, Opslag juli 2021.

N

---

## Niels Eriksensvej

Løbenummer: 256

Koordinater: 565304.4 / 6306028.2



**Adresse:** Niels Eriksensvej.

**Sogn & lav:** Komdrup Sogn, Komdrup By.

**Status:** Gældende.

**Type:** Vej.

**Andre stavemåder**

-

**Tolkning af navnet**

Niels Eriksen er navnet på en tidligere borger i Komdrup.

Vej\*.

### **Billeder**

-

### **Yderligere bemærkninger**

-

### **Kilder**

(1) SDFI Kortviser, Opslag juli 2021.

## Norden Byen

Løbenummer: 257

Koordinater: xxx

-

**Adresse:** -

**Sogn & lav:** Komdrup Sogn, Komdrup By.

**Status:** Historisk.

**Type:** Kær.

**Andre stavemåder**

-

**Tolkning af navnet**

Et område, der ligger nord for Komdrup by.

**Billeder**

-

**Yderligere bemærkninger**

I 1683 blev der dannet kommissorium for arbejdet med nye hartkornbestemmelser. Det resulterede for Komdrup Sogn i en markbog i årene efter. I denne markbog er Norden Byen kæret beskrevet: (1)

*"Hver Gaard havde desuden Parter i Kjæret, som synes delvist at have været bevokset med Ris og Krat, og som inddeltes i: Vesterkjæret, Aakjæret og 'Norden Byen'."*

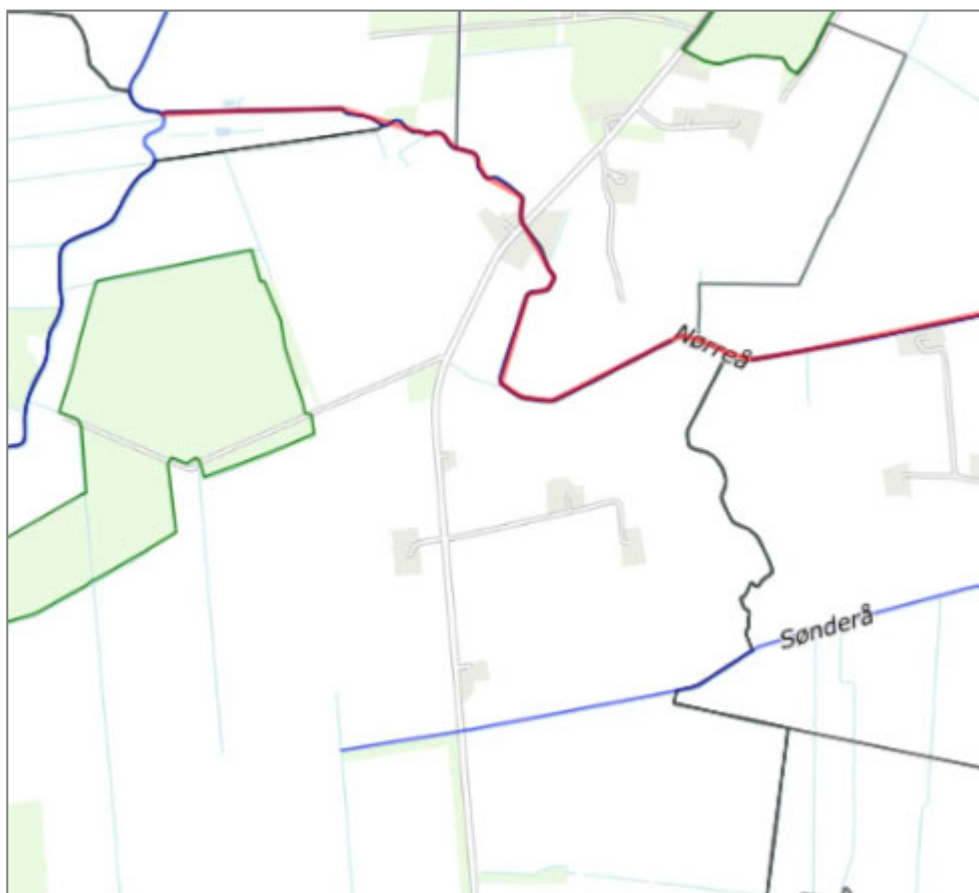
**Kilder**

(1) Alexander Rasmussen, Komdrup Sogns Beskrivelse og Historie. I "Fra Himmerland og Kjær Herred", 1924-26, s. 130.

## Nørreå

Løbenummer: 278

Koordinater: 566628.4 / 6309828.9



**Adresse:** -

**Sogn & lav:** Komdrup Sogn, Refsnæs Hovedgård, samt Nørre Kongerslev Sogn samt flere andre sogne.

**Status:** Gældende.

**Type:** Å.

**Andre stavemåder**

-

### **Tolkning af navnet**

Åen har navnet Nørreå måske i forhold til en å syd for, der har navnet Sønderå. (1)

### **Billeder**

-

### **Yderligere bemærkninger**

-

### **Kilder**

SDFI Kortviser, Opslag august 2021.

O,P

---

## Ottehuset

Løbenummer: 474

Koordinater: xxx

-

**Adresse:** -

**Sogn & lav:** Komdrup Sogn, Refsnæs Hovedgård.

**Status:** Historisk.

**Type:** Bygning.

**Andre stavemåder**

Staves også Ottøhuset. (1)

**Tolkning af navnet**

Hus, bl.a. anvendt som bolig. (2)

**Billeder**

-

**Yderligere bemærkninger**

Parcel under Refsnæs. (1)

**Kilder**

(1) Folketælling 1901.

## Pedersminde

Løbenummer: 553

Koordinater: 565958.38 / 6306706.32



**Adresse:** Østergårdsvej 3. (2)

**Sogn & lav:** Komdrup Sogn, Komdrup By.

**Status:** Gældende.

**Type:** Gård.

**Andre stavemåder**

-

### Tolkning af navnet

-

### Billeder

-

### Yderligere bemærkninger

Kilde (2) har oplysninger om gården fra år 1990/91:

*"Ejendomsskyld 1.500.000. Areal 44 ha., heraf tilkøbt 22 ha. Stuehuset er opført i 1914 og restaureret flere gange. Avlsbygningerne består af kvægstald fra 1972, lade fra 1914 og maskinhus fra 1971 samt garage og værksted. Gårdens besætning er på 5 heste af racen Dansk Varmblod. Planteproduktionens salgsafgrøder er korn, raps og ærter. Der er 2 traktorer, 1 mejetærsker og plansilo med varm og kold lufts tørreri."*

### Kilder

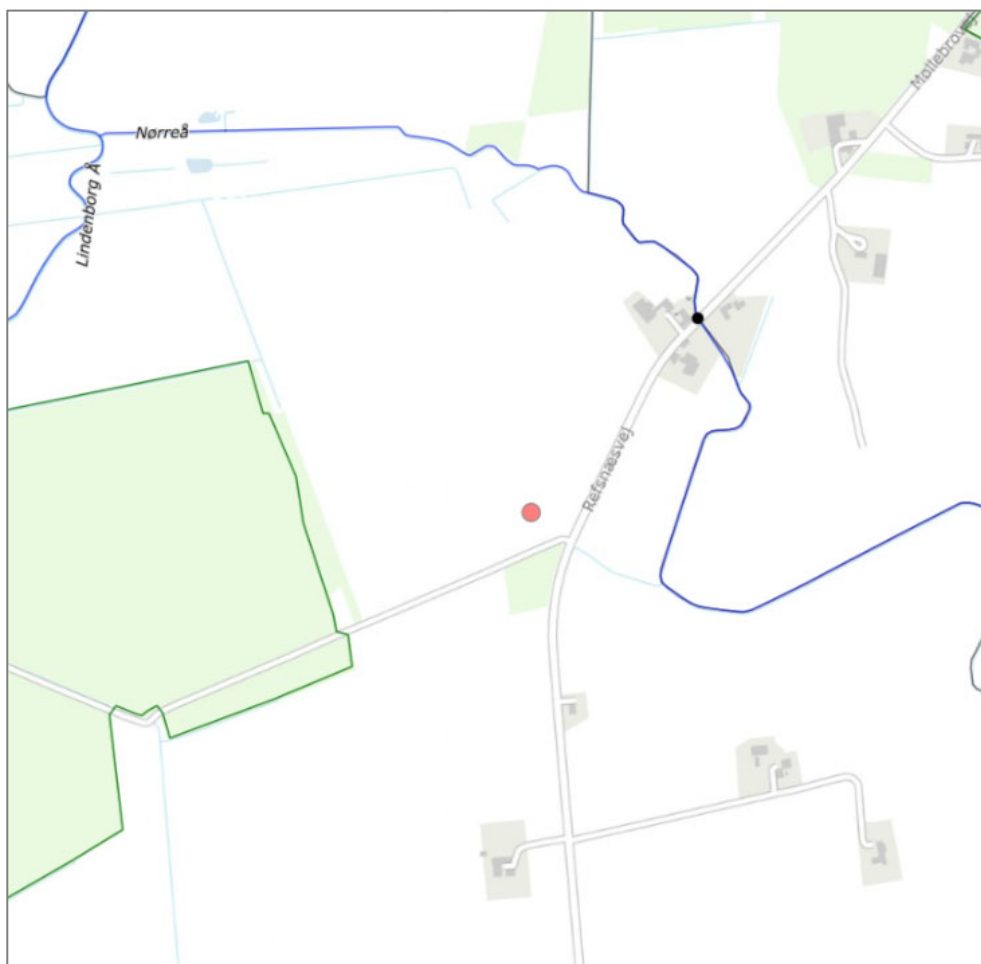
(1) SDFI Kortviser, opslag august 2023.

(2) Nordjyllands Amt (Gl. Aalborg Amt). Bind 2. Samlet og udgivet af Forlaget Danske Landbrug, 1990/91, side 311.

## Podemæster Enge

Løbenummer: 285

Koordinater: 566497.6 / 6309472.2



**Adresse:** -

**Sogn & lav:** Komdrup Sogn, Refsnæs Hovedgård.

**Status:** Historisk.

**Type:** Eng, mark.

**Andre stavemåder**

-

### **Tolkning af navnet**

Podemæster eller podemester er en gartner, der udfører podning. Anvendes også om gartner eller. havemand i al almindelighed. (3)

Eng\*.

### **Billeder**

-

### **Yderligere bemærkninger**

Området er angivet på kort fra 1797. (2)

*"Paa hver Side af Vasen ligger Vester og Øster Fladkjær og yderst ude Podemæster-Engen."* (2)

### **Kilder**

(1) Matrikelkort Refnæs 1814-1866.

(2) Alexander Rasmussen, Komdrup Sogns Beskrivelse og Historie (fortsættelse). I "Fra Himmerland og Kjær Herred", 1924-26, s. 230.

(3) Historisk Ordbog, Opslag juli 2021.

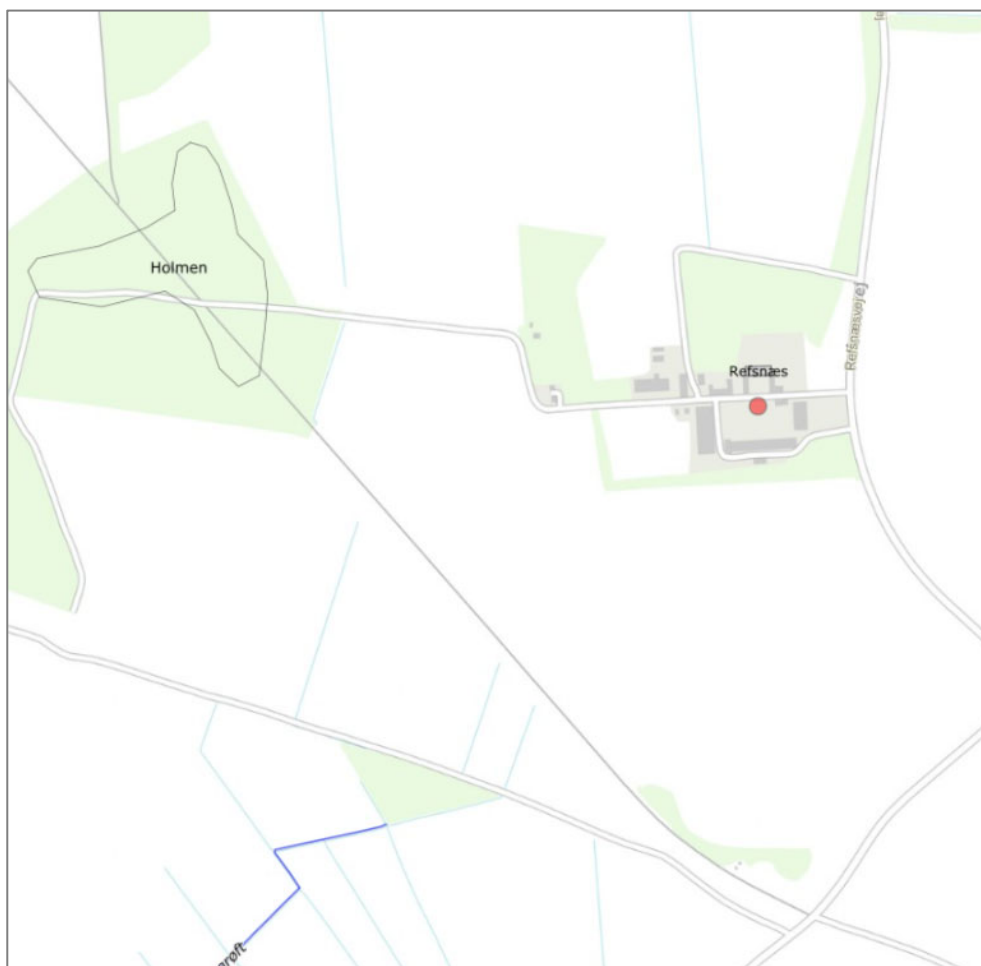
Q,R

---

## Refsnæs

Løbenummer: 300

Koordinater: 566436.4 / 6307811.9



**Adresse:** Refsnæsvej 3.

**Sogn & lav:** Komdrup Sogn, Refsnæs Hovedgaard.

Om Refsnæs sognemæssige tilhørsforhold skriver Alexander Rasmussen:

*"Refsnæs har tidligere været regnet til Nørre Kongeslev, og Gaardens Sogneforhold har igennem lange Tider været noget ubestemt. Oprindelig har den uden Tvivl hørt til Nørre Kongeslev. Fra første Færd har den vendt sit Ansigt og sine Arme mod Nørre Kongeslev, ikke mod Komdrup. Nørre Kongeslev Kirke var for Seefeld'erne deres rette Sognekirke, hvori de indrettede deres Familiebegravelse, og hvorhen de førte deres Døde igen-*

*nem Aarhundreder, og i Nørre Kongeslev Sogn har Gaarden utvivlsomt haft sit ældste Gods; - alene ad denne Vej var der Erhvervelsesmuligheder for Refs' Ejere i den nærmeste Omegn, saalænge Smaaadelsslægterne raadede i Komdrup. Senere, da de uddøde eller bortflyttede, og da Patronatsretten over Komdrup Kirke var bleven knyttet til Refs, blev Forholdet et andet. Dog henregnedes Gaarden ikke derfor straks til Komdrup. Ifølge Viffert Seefelds Jordebog hører Refs til Nørre Kongeslev, ligeledes i Matrikelen af 1688, ja endnu i Danske Atlas (1769) er delle Tilfældet. Men samtidig ser vi Sognepræsterne i Indberetninger af 1672, 1684, 1696, 1743 og oftere henføre den til Komdrup Sogn. Etatsraad Fr. Hvass udtaler i sit store personalhistoriske Værk, at Refsnæs først efter 1721 blev taget fra Nørre Kongeslev og lagt ind under Komdrup; men det er ikke til at se, hvorpaa han støtter denne Paastand; han giver nemlig ikke nogen Kildehenvisning. Da det ikke har været muligt at finde noget officielt Dokument om en formelig Sogneomlæggelse, maa det antages, at Præsterne omtrent fra den nævnte Tid begyndte i Kirkebogen at opføre Refs under Komdrup, fordi Herskabet sædvanlig søgte denne Kirke, hvis Patronatsret jo tilhørte dem. Paa den Maade gik det efterhaanden ind i den almindelige Bevidsthed, at Gaarden hørte til Komdrup Sogn.” (3)*

**Status:** Gældende

**Type:** Gård.

**Andre stavemåder**

Staves også Rævs. (3)

Staves også Revsnæs. (5)

Nordisk Instituts projekt Danmarks Stednavne har følgende optegnelser om Refsnæs: (6)

DE ÆLDSTE DANSKE ARCHIVREGISTRATURER I-V, UDGIVET AF T. A. BECKER M.FL. KBH. 1854- 1910. III.365 1337 (o. 1580) Reffs

30/9 1434 (18. Årh.) Reffsnesz

DE ÆLDSTE DANSKE ARCHIVREGISTRATURER I-V, UDGIVET AF T. A. BECKER M.FL. KBH. 1854- 1910. II.277 1434 (1574) Reffs

22/11 1436 Refsnes

17/6 1438 (18. Årh.) Reffsnesz

12/4 1440 (1747) Refsnes

u.d. 1451 Reffsneß

11/6 1460 Reffsneß

28/9 1462 Reffsnes

DE ÆLDSTE DANSKE ARCHIVREGISTRATURER I-V, UDGIVET AF T. A. BECKER M.FL. KBH. 1854- 1910. II.291 1462 (1540-49) Reffnis

5/5 1464 Reffnes

25/6 1465 Reffßneß

25/6 1465 Reffsneß

16/8 1465 Reffsness

DE ÆLDSTE DANSKE ARCHIVREGISTRATURER I-V, UDGIVET AF T. A. BECKER M.FL. KBH. 1854- 1910. II.315 1465 (1540-49) Re[ffs]snes

30/6 1473 Reffnes

27/9 1474 (før 1600) Reffs

1/4 1477 Reffsneß

1/4 1477 Reffßneß

9/12 1477 Ræffsnæs

20/12 1477 Refßneß

20/12 1477 Reffsnes

3/3 1478 Ref[f]nes

3/3 1478 Reffnes

8/5 1478 Refsness

8/5 1478 Ræfsneess

Repertorium diplomaticum regni Danici mediævalis I-IV, udg. af Kr. Erslev (forkortet Rep). Kbh. 1894-1912. Series secunda I-IX, udg. af William Christensen. Kbh. 1928-39 (forkortet Rep2). 13020 [20-11 1478-15/10 1498] Reffßneß

DE ÆLDSTE DANSKE ARCHIVREGISTRATURER I-V, UDGIVET AF T. A. BECKER M.FL. KBH. 1854- 1910. II.314 1478 (1540-49) Reffsness

Repertorium diplomaticum regni Danici mediævalis I-IV, udg. af Kr. Erslev (forkortet Rep). Kbh. 1894-1912. Series secunda I-IX, udg. af William Christensen. Kbh. 1928-39 (forkortet Rep2). 4369 u.d. 1478 Reffnes

Langebeks Diplomatarium. Afskriftsamling fra midten af 1700-tallet. Rigsarkivet. 24?/6 1479 Reffsurt

24/6 1479 (17. Årh.) Reffsnes

Repertorium diplomaticum regni Danici mediævalis I-IV, udg. af Kr. Erslev (forkortet Rep). Kbh. 1894-1912. Series secunda I-IX, udg. af William Christensen. Kbh. 1928-39 (forkortet Rep2). 4559 u.d. 1479 (17. Årh.) Refsnes

13/4 el. 10/8 1480 Reffnes

Langebeks Diplomatarium. Afskriftsamling fra midten af 1700-tallet. Rigsarkivet. 1/6 1480 Reffsness

3/12 1480 Refnes

3/12 1480 Ræffs

3/12 1480 Reffs

3/12 1480 Reffnes

3/12 1480 Ref[f]nes

3/12 1480 Reff[n]es

u.d. 1480 Reffnes

5/5 1483 Refftznetz

10/5 1483 Refftznes

11/5 1483 Reffnes

25/5 1483 Reffznæs

16/6 1483 Reffnes

16/6 1483 Reffnes

21/6 1483 Rewssnes

DE ÆLDSTE DANSKE ARCHIVREGISTRATURER I-V, UDGIVET AF T. A. BECKER M.FL. KBH. 1854- 1910. III.20 1483 (1573) Reffsdall

14/8 1484 Refznes

Fru Eline Gøyes Jordebog, udg. af A. Thiset. Kbh. 1892. 314 26/4 1485 (1552) Reffsnes

4/5 1485 (17. Årh.) Reffsneß

Fru Eline Gøyes Jordebog, udg. af A. Thiset. Kbh. 1892. 280 11/5 1485 (1552) Reffsnes

18/6 1485 Reffsneess

18/5 1486 Reffsnes

18/5 1486 Ræffsnes

18/5 1486 Reffsness

22/2 1487 Refftznæss

30/5 1490 (17. Årh.) Reffßneß

1/10 1491 Reffznes

u.d. 1491 (1690) Refsens

8/4 1492 Reffnes's

DE ÆLDSTE DANSKE ARCHIVREGISTRATURER I-V, UDGIVET AF T. A. BECKER M.FL. KBH. 1854- 1910. III.30 1492 (1573) Reffnes

DE ÆLDSTE DANSKE ARCHIVREGISTRATURER I-V, UDGIVET AF T. A. BECKER M.FL. KBH. 1854- 1910. II.260 1492 (1540-49) Reffs

DE ÆLDSTE DANSKE ARCHIVREGISTRATURER I-V, UDGIVET AF T. A.  
BECKER M.FL. KBH. 1854- 1910. II.250 1494 (1540-49) Reffsness

19/2 1496 Reffsnes

25/7 1496 Reffsness

11/9 1497 (16. Årh.) Refnes

25/2 1499 Reffsneß

25/2 1499 Reffßneß

9/10 1500 (19. Årh.) Reffsness

9/10 1500 (1515) Reffssnes

DE ÆLDSTE DANSKE ARCHIVREGISTRATURER I-V, UDGIVET AF T. A.  
BECKER M.FL. KBH. 1854- 1910. II.279 1501 (1540-49) Reffs

5/1 1502 Reffnes

25/9 1502 Reffznyss

19/11 1504 Ressness

DE ÆLDSTE DANSKE ARCHIVREGISTRATURER I-V, UDGIVET AF T. A.  
BECKER M.FL. KBH. 1854- 1910. II.280 1504 (1540-49) Reffnis

DE ÆLDSTE DANSKE ARCHIVREGISTRATURER I-V, UDGIVET AF T. A.  
BECKER M.FL. KBH. 1854- 1910. II.299 1505 (1540-49) Rebnis

DE ÆLDSTE DANSKE ARCHIVREGISTRATURER I-V, UDGIVET AF T. A.  
BECKER M.FL. KBH. 1854- 1910. II.285 1506 (1540-49) Reffnis

DE ÆLDSTE DANSKE ARCHIVREGISTRATURER I-V, UDGIVET AF T. A.  
BECKER M.FL. KBH. 1854- 1910. II.287 1506 (1540-49) Reffnis

10/2 1508 Refnis

DE ÆLDSTE DANSKE ARCHIVREGISTRATURER I-V, UDGIVET AF T. A.  
BECKER M.FL. KBH. 1854- 1910. II.335 1509 (1540-49) Rebsnis

Repertorium diplomaticum regni Danici mediævalis I-IV, udg. af Kr. Erslev (forkortet Rep). Kbh. 1894-1912. Series secunda I-IX, udg. af William Christensen. Kbh. 1928-39 (forkortet Rep2). 11441 u.d. 1509 Reffßneß

DE ÆLDSTE DANSKE ARCHIVREGISTRATURER I-V, UDGIVET AF T. A. BECKER M.FL. KBH. 1854- 1910. II.274 1509 (1540-49) Reffnis

Danmarks middelalderlige Regnskaber, 1. rk I udg. af Georg Galster, 3. rk I udg. af C.A. Christensen, 4. rk udg. af Thelma Jexlev. Kbh. 1944-2001. 1rk I.131 1511 Ressnes

Register 1511 1511 Ressnes

29/8 1512 Reffs

29/8 1512 Reffs

29/8 1512 Reffßneß

DE ÆLDSTE DANSKE ARCHIVREGISTRATURER I-V, UDGIVET AF T. A. BECKER M.FL. KBH. 1854- 1910. II.292 1514 (1540-49) Reffs

DE ÆLDSTE DANSKE ARCHIVREGISTRATURER I-V, UDGIVET AF T. A. BECKER M.FL. KBH. 1854- 1910. II.273 1515 (1540-49) Rebsnis

DE ÆLDSTE DANSKE ARCHIVREGISTRATURER I-V, UDGIVET AF T. A. BECKER M.FL. KBH. 1854- 1910. II.264 1518 (1540-49) Reffnis

Danmarks middelalderlige Regnskaber, 1. rk I udg. af Georg Galster, 3. rk I udg. af C.A. Christensen, 4. rk udg. af Thelma Jexlev. Kbh. 1944-2001. 1rk I.187 1523-24 Ristnes

DE ÆLDSTE DANSKE ARCHIVREGISTRATURER I-V, UDGIVET AF T. A. BECKER M.FL. KBH. 1854- 1910. II.273 (1540-49) Rebstrup

Diplomatarium Vibergense, udg. af A. Heise. Kbh. 1879. 361 u.d. 1543 Refsnes

Matrikel. Rigsarkivet og Kort & Matrikelstyrelsens arkiv. 1664 1664 Ref-fuis Hoffuitgaard

Matrikel. Rigsarkivet og Kort & Matrikelstyrelsens arkiv. 1688 1688 Refs Hofuitgaard

Matrikel. Rigsarkivet og Kort & Matrikelstyrelsens arkiv. 1844 1844 Rævs-  
næs

Generalstabskort 1880 1880 Refsnæs

A. Refsnæs

SUR 2002 Refsnæs

Se endvidere under punktet Tolkning af navnet herunder.

### **Tolkning af navnet**

Refsnæs.

I lokal dialekt udtales gårdens navn *Rævs*. I (3) er nærmere redegjort for gårdens navn:

*"Gaardens Navn er officielt Refsnæs, men den paa Stedet udelukkende brugte Form er Refs eller Rævs. Navnet maa uden al tvivl udledes af Ordet »Ræv« og af Gaardens Beliggenhed paa et »Næs«, en ud i Kjæret skydende Spids af Højmarken. Den nærmestliggende Forklaring, - som ellers overfor Stednavne mange Gange leder paa Vildspor - er her sikkert den rigtige. Som et kuriøst Eksempel paa, hvor kunstlet man før har taget paa saadanne Spørgsmaal, kan anføres, at Refsnæs i Hofmans Foundationer siges at have "faaet Navn af den Skade, Gaardens Eyere kand gjøre Næs, nu Lindenborgs Enge, naar de vil lade Vandet udløbe". Meningen med denne noget dunkle Tale maa vel være den, at Refsnæs skulde betyde: Gaarden, som røver eller river fra Næs!"*

Betegnes Hovedgård. Det er en større landbrugsejendom, hvorunder der hører (eller har hørt) mindre gårde. (4)

Hovedgård\*.

Gården er allerede nævnt i kilde fra 1337. (3)

### **Billeder**

Billede af Refsnæs fra cirka 1908 i (9)

Billede af Refsnæs fra cirka 1934 i (10)

## Yderligere bemærkninger

Refsnæs Hovedgårds historie er detaljeret beskrevet i (3).

Se om oldtidsfund ved Refsnæs i (6).

Se om kulturarvsfund i Middelalderen og Renæssancen i (7).

I 1924 hører der 5 arbejderhuse samt en hollandsk vindmølle med beboelse med til gården. (8)

Der er følgende beskrivelse af gården fra cirka 1908 i (9):

*"Hartk.: 51 Tdr. 1 Skp. 2 Fdkr. 2½ Alb. Tiendefri Hovedgaardsjord. Ejendomsskylden er 245,000 Kr. Brandassurance for Hovedbygning 35,485 Kr., for Avlsbygninger 48,150 Kr., Besætning 48,500 Kr., Inventar 40,000 Kr. og Avl 45,000 Kr. Aarlig Ejendomsskyld Skat Kr. 269,50. Bidrag til Amtsrepf. 853 Kr. Sidste Aars Kommuneskat 1750 Kr. Bygningerne er forsikrede i 'Den alm. Brandf. f. Landb.'; Besætn., Inv. og Avl i 'Danmark'. Det samlede Areal udgør 980 Tdr. Ld., deraf Ager 240, Eng 500, Kar 215, Krat 20, Have og Gaardsplads 5 Tdr. Ld. Gaarden drives af Ejeren. Af Eng og Kar er 200 Tdr. Ld. bortforpagtet i mindre Parceller paa 5 til 40 Tdr. Ld. Afgiften er 16 Kr. pr. Td. Ld. Agermarken drives i en 9 Marksdrift med: 1. Brak, 2. Rug, 3. Roer, 4. Byg, 5. Havre, 6. Havre, 7., 8. og 9. Kløver og Græs. 300 Tdr. Ld. Eng anvendes dels til Slet og dels til Afgræsning. Den Del af Kæret, som ikke er bortforpagtet, er permanent Græsgang. Agermarken er Sandmuld 4 Tyre, 18 Heste, 8 Plage og Føl samt 20 Faar. Sidste Aar solgtes c. 150 Fedesvin og c. 20 Fedekreaturer. Kvægbesætn. vedligeholdes ved eget Tillag og er af rød dansk Race. Mælkemængden var sidste Aar gennemsn. c. 5000 Pd. pr. Ko; den leveres til Gudumlund Mejeri. Det norm. Folkehold er 1 Forvalter, 1 Fodermester, 1 Forkarl, 6 Karle, 4 Piger og 6 Daglejere.*

*Refsnæs Hovedbygning Hovedfløj er opført 1791. Den ø. Fløj er ældre, medens den v. Fløj er bygget af den nuv. Ejer. Avlsgaarden er bygget af Bindingsværk med Straatag, med Undtagelse af Kostalden, der af den nuv. Ejer er opført af Kampesten Til Ejendommen hører 1 Vindmølle og 4 jordløse Huse. Refsnæs nævnes allerede 1337. Fra 1434 til 1679 var Gaarden i Slægten Seefelds Eje; den blev efter Jomfru Maren Seefelds Død delt i flere Parter, hvoraf nogle Parter gik over til Arvinger, medens*

*andre blev solgte, saaledes en Del til Christopher de Hemmer. Han og hans Slægt samlede efterhaanden alle Parterne, og beholdt Ejendommen til 1730, da Refsnæs af den sidste de Hemmers Fallitbo blev solgt ved Auktion til Fr. v. Arenstorff, hvis Sønner 1742 atter solgte den til Hans Fædder; efter ham ejedes den af hans Søn, Etatsraad Fædder. Efter dennes Død 1798 blev Gaarden solgt til Hans Gundorph til Palstrup, hvis Enke ejede den til sin Død, hvorefter General Schuchardt var Ejer og 1805 solgte Gaard og Gods til Major, Baron I. A. Juel, hvem den tilhørte til 1840, da hans Svingersøn, Jos. Thor Straten, overtog den og 1853 solgte den til den nuv. Ejers Fader, R. K. Westenholz, som døde 1882, hvorefter Gaarden ejedes af hans Enke, indtil Sønnen, den nuv. Ejer [Fredrik thomas Westenholz], overtog den 1904.”*

I kilde (10) fra 1934 beskrives Refsnæs således:

*”Matr.-Nr. ia m. fl. af Refsnæs, samlet Areal 484,9 ha, deraf 133 Ager, 220 Eng og Kær, 49 Skov, 3 Have, Park og Gaardsplads, 62 ha under 4 Forpagtergaarde og 17,9 ha bortlejede Arealer, Hrtk. 45 Td. 6 Skp. 3 Fdk. Alb.; Ejdskv. 333,000 Kr. (375,000), Jordv. 270,100 Kr. (309,600); Bygn. er fors. i Landbygn. Brandf. for 174,300 Kr., Løsøret i ’Danmark’ for 182,000 Kr. Der er ingen elektrisk Installation paa Gaarden.*

*Refsnæs ligger ca. 1 km Nord for Komdrup St. ved Vejen, som fra Stationen fører forbi Ejendommen og videre til Gudumlund; af Jorderne er Agermarken god dyb Muldjord, overvejende paa Kridtunderlag. Terrænet er ret jævnt, Agermarken med Hældning mod Nord og Vest, Kultur og Gødningskraft god, Jorden er ikke drænet (sund Jord), dog er Kæret udgrøftet, der er ikke merglet, da Jorden i sig selv er kalkholdig. Eng- og Kar-Arealet er humusblandet Jord paa Lerunderlag; af Kæret dyrkes ca. 30 ha, Resten anvendes til Høavl og Afgræsning. Af Skoven er 43,5 ha bevokset med Bøg og 5,5 ha med Gran.*

*Gaarden drives af Ejerinden med Sønnen R. Westenholz som Inspektør; Jorden dyrkes i følgende 8 Marks Drift: 1. Hvede, 2. Havre, 3. Byg, 4. Roer, 5. Byg, 6. Havre, 7. Byg, 8. Kløver og Græs. Af Kunstgødning anvendes aarlig ca. 400 Sække Superf., 100 Kalig. og 100 Sække Kvælstof g. Kvægbesætningen, der bestaar af 100 Malkekøer, 3 Tyre og 125 Stkr. Ungkreaturer, er af rød dansk Malkerace, den fornyes ved eget Tillæg med Indkøb af Tyre, Køerne græsser i Løsdrift; den gennemsn. Malkeydelse*

*pr. Ko er ca. 3600 kg aarlig med 3,80 pCt. Fedt, Malken leveres til Flødefabriken 'Tivoli' i Gudumlund.*

*Der holdes som Regel 16 Arbejdsheste, deraf for Øjeblikket 4 Følhopper, der indkøbes ca. 10 Føl aarlig; desuden anvendes en Tractor baade til Markarbejde og stationær Brug. Der er paa Gaarden Væddeløbsstald; Besætningen er for Tiden 5 Følhopper og 1 Hingst; der drives Kontrakt-Avl efter Overenskomst med A/S Dansk Fuldblodsstutteri.*

*Svinebesætningen er for Øjeblikket 15 Tillagssøer; der er hidtil leveret ca. 400 Slagterisvin om Aaret, Gaarden har Kort til 270 Svin aarlig. Der holdes 70 Faar, og Fjerkræholdet er ca. 300 Høns.*

*Refsnæs Hovedbygning, der er takket med Tegl, ligger mod Nord til den store Have og Park; den bestaar af 3 Fløje, som omslutter en Borggaard, aaben mod Syd mod Avlsgaarden. Af disse er den grundmurede Hoved- eller Midtfløj opført i 1791; den østlige Sidefløj, der er ældre, er opført af Egebindingsværk, den rummer Værelser, medens den vestlige, som er opført i 1899, indeholder Økonomilejlighed. Hovedfløjen indeholder en stor køn Beboelse med indlagt Bad og moderne Bekvemmeligheder.*

*Avlsbygningerne, der for største Delen er opført af hvidpudset Egebindingsværk, er ældre, men velholdte, overvejende takket med Tagpap. Af disse er der Hestestald i den østlige Sidelænge, som ligger frit. Af de 2 andre Længer, der er sammenbygget i Vinkel, er den sydlige Længe, Laden, som er opført i 1612, takket med Straa, den vestlige Sidelænge, der er opført af Kamp, bygget i 1891—92, indeholder Kostald, denne har en kort Sidebygning, et Roehus, mod Vest, og fra den nordlige Ende udgaar en Sidelænge mod Øst, som rummer Kalvestald. Endvidere Vest for Gaarden en Ungkvægstald, inde paa Gaardspladsen en straatakt Længe, der rummer Faarestald og Vognport, samt en Halvtagsbygning, som indeholder Vognport. Øst for Hovedbygningen en grundmuret, teglhængt, mindre Bygning, indrettet til Spandevadsk, og Vest for Hovedbygningen en grundmuret Svinestald, et Maskin- og Redskabshus med Sider og Tag af Pandeplader og 2 Hønsehuse, det ene af Grundmur, det andet opført af Træ og takket med Pandeplader. Til Ejendommen hører 4 mindre Forpagtergaarde med tilsammen 62 ha, en hollandsk Vindmølle samt 3 Huse. Gaarden, der ligger ret lavt, ligger kønt.*

*Refsnæs (Revsnæs, Rævs) navnes allerede i 1337, den tilhørte da Niels Pedersen; Hundrede Aar senere, i 1434, tilhørte den Morten Jepsen (See-*

feld), som døde i 1477, og hvis Slægt derefter ejede den i de følgende to Hundrede Aar, hyppigt flere i Sameje samtidig. Efter Brødrene Enevold, Viffert og den bekendte Rigsrd. (Bogsamler og Kvindehader) Jørgen Seefeld's Død (de to sidste i 1662 og begge uden Børn) gik den over til Søsteren Maren S., hvis Dødsbo i 1679 udlagde Refsnæs med 72 Td. Hrtk. og en Del Gods til Kbmd. Chr. de Hemmer for 4596 Rd. Efter hans Død i 1684 ægtede Enken, Magdalene v. Ginchel, i 1685 Tøger Lassen til Rødslet, og Refsnæs ejedes nu af hende og hendes Sønner i Fællesskab. I 1695 udkøbte Sønnen, Chr. de Hemmer, sin Moder og i 1702 sin Broder Chr. de Hemmer, hvorefter Gaarden efter hans Død i 1704 overtoges af Sønnen af samme Navn. I 173<sup>o</sup> maatte han gøre Opbud, og Boet solgte samme Aar Refsnæs med 57 Td. Hrtk. Hovedgaardstakst, 32 Td. Tiendehrtk. og 240 Td. Hrtk. Fæstegods for 13,500 Rd. til Etatsrd. Fr. v. Arenstorff til Overgaard. Efter hans Død i 1739 solgte Sønnerne i 1742 Refsnæs med 57, 19 og 240 Td. Hrtk. til Hans Fædder, efter hvis Død i 1753 Gaarden overtoges af Enken Mette Cathr. Bay; hun skødede den i 1765 med 57, 19 og 301 Td. Hrtk. for 11,611 Rd. til sin Stedsøn, senere Etatsrd. Jens Jørg. Fædder, som adledes i 1785; han, der udskilte Sigsgaard med Stenisgaard (se disse), døde i 1798, og samme Aar solgtes Refsnæs derefter ved Auktion med 57, 57 og 324 Td. Hrtk., deri indbefattet Dragsgaard med 28 Td. Hrtk., for 83,500 Rd. til Kmrdr. Hans Gundorph til Palstrup. Efter hans Død i 1801 overtoges Refsnæs af Enken, Cecilie Bødker, efter hvis Død i 1895 Gaarden straks efter købtes af to af Datidens største Ejendomsspekulanter, Generalauditør H. J. Lindahl til Avnsbjerg og Major J. C. Schuchardt til Nøragergaard ; de frasolgte Fæstegodset og solgte i 1806 Gaarden med Tiender for 71,000 Rd. til Major, Baron F. A. L. Juul. Han overdrog i 1840 Refsnæs med 57 Td. Hrtk. for 45,000 Rbd. Sølv og nogle Ydelser til sin Svingersøn J. thor Straten, der solgte den i 1853 med 51 Td. Hrtk. til Erik Chr. Storm (senere til Odden), og af hvem den samme Aar solgtes til R. K. Westenholz. Sammen med interesserede Lodsejere omkring Lindenberg Aa var han senere med til at købe og nedlægge Gudumlund Vandmølle, hvorved Aaens Vandstand sænkedes betydeligt til stor Gavn for de tilstødende Jorder. Efter hans Død i 1882 overtoges Refsnæs af Enken, Fru Ane Kirstine, f. Hjorth, som i 1904 overdrog Gaarden til Sønnen Fr. Th. Westenholz, og efter hans Død i 1923 overtoges den af Enken, den nuværende Besidderinde, Fru Agathe, f. Hjorth. Der er i 1923 frasolgt ca. 55 ha, hvorpaa der er oprettet 6 Husmandsbrug."

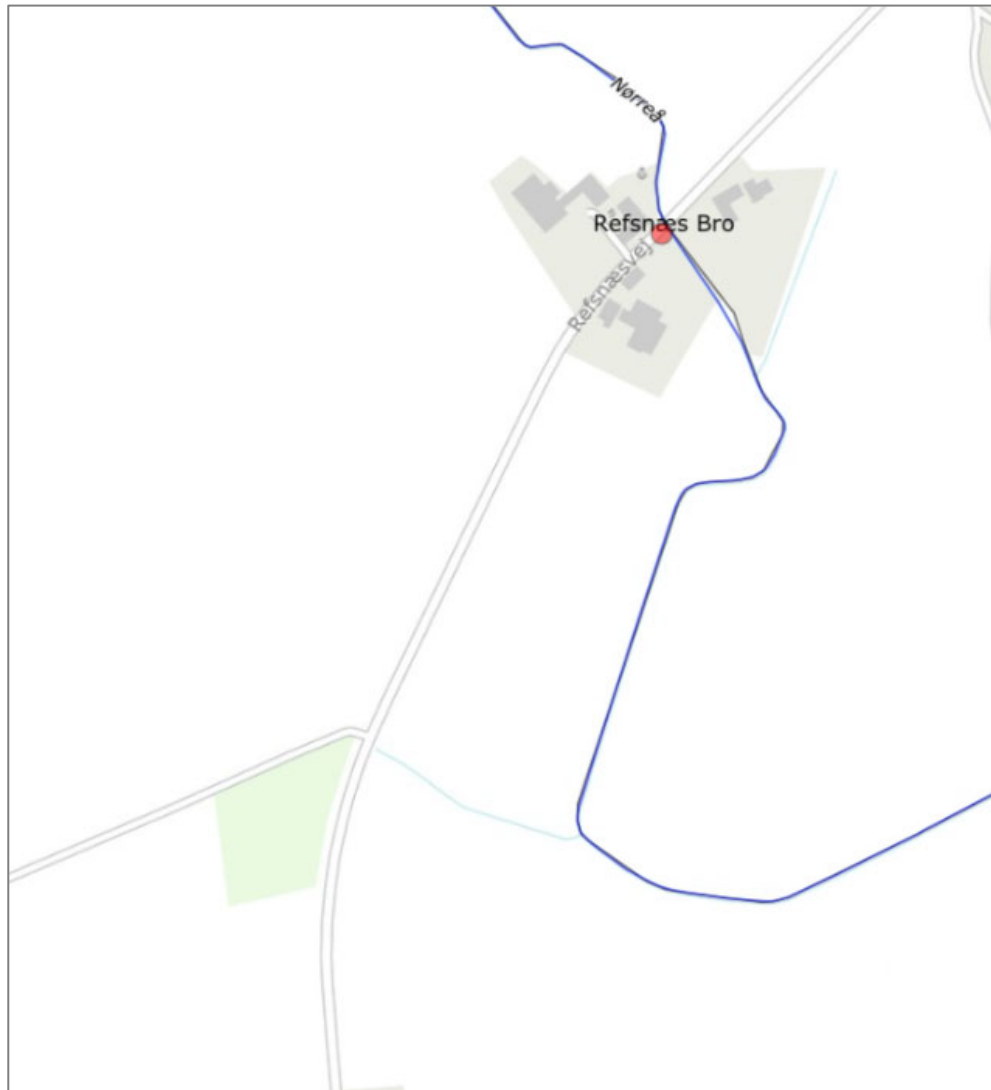
## Kilder

- (1) SDFI kortviser, Opslag juli 2021.
- (2) Matrikelkort Refsnæs Hovedgård 1814-1866.
- (3) Alexander Rasmussen, Komdrup Sogns Beskrivelse og Historie (fortsættelse). I "Fra Himmerland og Kjær Herred", 1924-26, s. 173ff.
- (4) Den danske Ordbog, Opslag juli 2021.
- (5) Lave målebordsblade 1901-1971, Opslag på SDFI Kortviser, juli 2021.
- (6) Keld Jensen, Kongerslev Pastorats udvikling gennem tiderne, del 1 Oldtiden, rapport nr. 16.
- (7) Keld Jensen, Kongerslev Pastorats udvikling gennem tiderne, del 2 Middelalderen & Renæssancen, rapport nr. 17.
- (8) J. Jespersen, Danske gaarde i tekst og billeder, 2. bind, Århus 1924, side 529.
- (9) J. C. B. la Cour, Danske gaarde. III. Samling. Illustreret statistisk og historisk haandbog for det danske landbrug. II. Bind, København, 1908, side 634-636.
- (10) J. J. Hansen, Større danske landbrug. Statistisk, topografisk, historisk haandbog, Alex Kappel og V. Richter Friis, København, 1934, side 687-688.

## Refsnæs Bro

Løbenummer: 301

Koordinater: 566710.3 / 6309715.2



**Adresse:** -

**Sogn & lav:** Komdrup Sogn, Refsnæs Hovedgård.

**Status:** Gældende.

**Type:** Bro.

**Andre stavemåder**

-

### **Tolkning af navnet**

Refsnæs er den nærliggende hovedgård Refsnæs. Se Refsnæs. (1)

Bro\*.

### **Billeder**

-

### **Yderligere bemærkninger**

Refsnæs Bro er en bro på Refsnæsvejen, der går over Nørreå.

Se informationer om kulturarvfund (vejbane fra oldtiden) ved Refsnæs Bro i (2).

### **Kilder**

(1) SDFI Kortviser, Opslag juli 2021.

(2) Keld Jensen, Kongerslev Pastorats udvikling gennem tiderne, del 1 Oldtiden, rapport nr. 16.

## Refsnæs Kær

Løbenummer: 536

Koordinater: 565304.7 / 6308850.2



Adresse: -

Sogn & lav: Komdrup Sogn, Refsnæs Hovedgård.

Status: Historisk.

**Type:** Eng og mark.

**Andre stavemåder**

-

**Tolkning af navnet**

-

**Billeder**

-

**Yderligere bemærkninger**

Se om kulturarvsfund i Refsnæs Kær i (1)

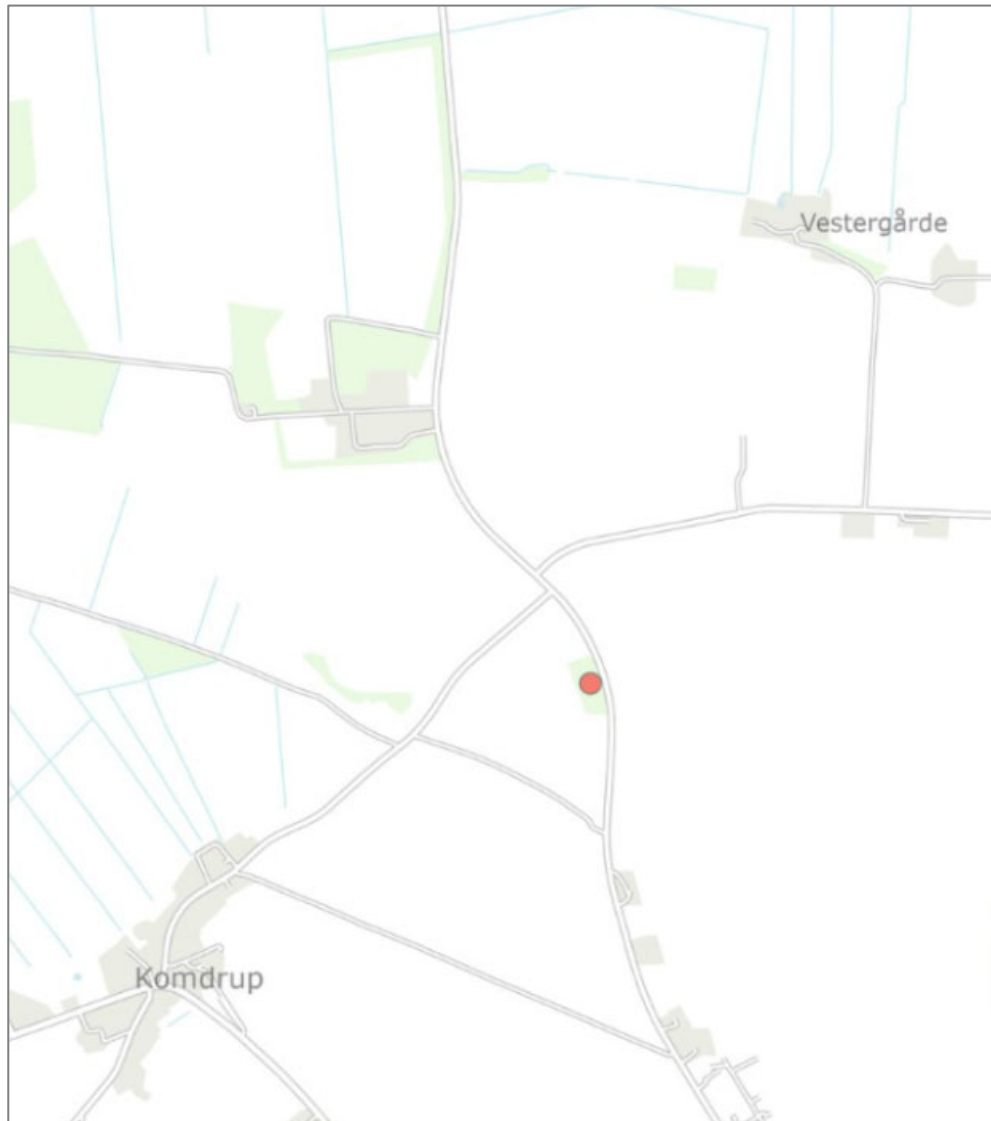
**Kilder**

(1) Keld Jensen, Kongerslev Pastorats udvikling gennem tiderne, del 2  
Middelalderen & Renæssancen, rapport nr. 17.

## Refsnæs Mølle (1)

Løbenummer: 302

Koordinater: 566895.3 / 6307232.8



Der er tale om to møller. Denne Refsnæs Mølle er den ældste.

**Adresse:** -

**Sogn & lav:** Komdrup Sogn, Refsnæs Hovedgård.

**Status:** Historisk.

**Type:** Mølle.

**Andre stavemåder**

Staves også Rævs Mølle. (2)

**Tolkning af navnet**

Refsnæs henviser til ejeren og den nærliggende hovedgård Refsnæs.

Mølle\*.

**Billeder**

-

**Yderligere bemærkninger**

En mordbrand på Rævs Mølle er beskrevet i (2).

**Kilder**

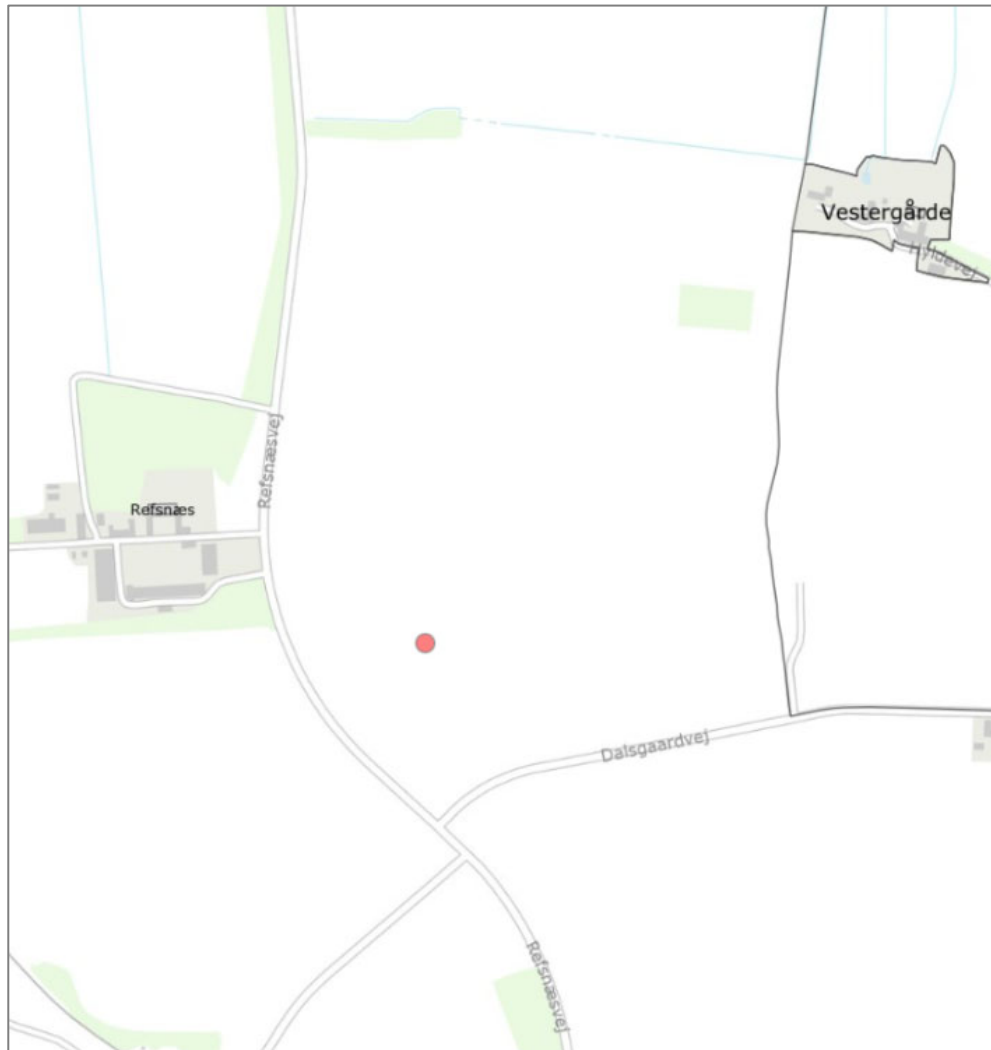
(1) Alexander Rasmussen, Komdrup Sogns Beskrivelse og Historie. I "Fra Himmerland og Kjær Herred", 1924-26, s. 104.

(2) Alexander Rasmussen, Komdrup Sogns Beskrivelse og Historie. I "Fra Himmerland og Kjær Herred", 1924-26, s. 147.

## Refsnæs Mølle (2)

Løbenummer: 352

Koordinater: 566761.0 / 6307694.4



**Adresse:** -

**Sogn & lav:** Komdrup Sogn, Refsnæs Hovedgård.

**Status:** Historisk.

**Type:** Mølle.

**Andre stavemåder**

Staves også Rævs Mølle. (2)

### **Tolkning af navnet**

Refsnæs henviser til ejeren og den nærliggende hovedgård Refsnæs.

Mølle\*.

### **Billeder**

-

### **Yderligere bemærkninger**

-

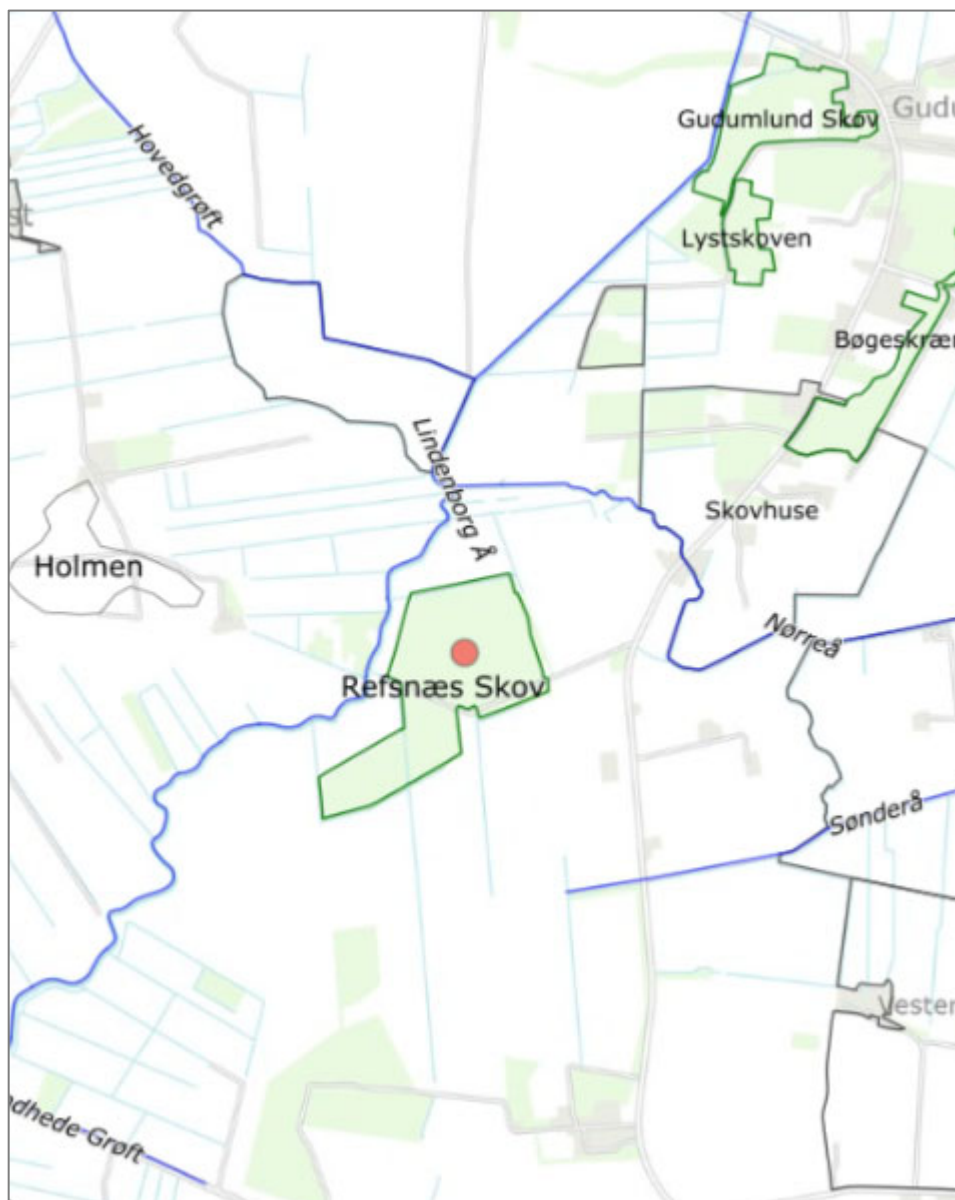
### **Kilder**

(1) Lave målebordsblade 1901-1971, Opslag på SDFI Kortviser, juli 2021.

## Refsnæs Skov

Løbenummer: 303

Koordinater: 566020.4 / 6309391.4



Adresse: -

Sogn & lav: Komdrup Sogn, Refsnæs Hovedgård.

Status: Gældende. (1)

**Type:** Skov.

### **Andre stavemåder**

Kaldes også Tykkenet. Se denne lokalitet.

Benævnes også Rævs Purker. Se denne lokalitet.

Benævnes også Revsnæs Skov. (2)

### **Tolkning af navnet**

Refsnæs henviser til den nærliggende hovedgård Refsnæs.

Skov\*.

### **Billeder**

-

### **Yderligere bemærkninger**

-

### **Kilder**

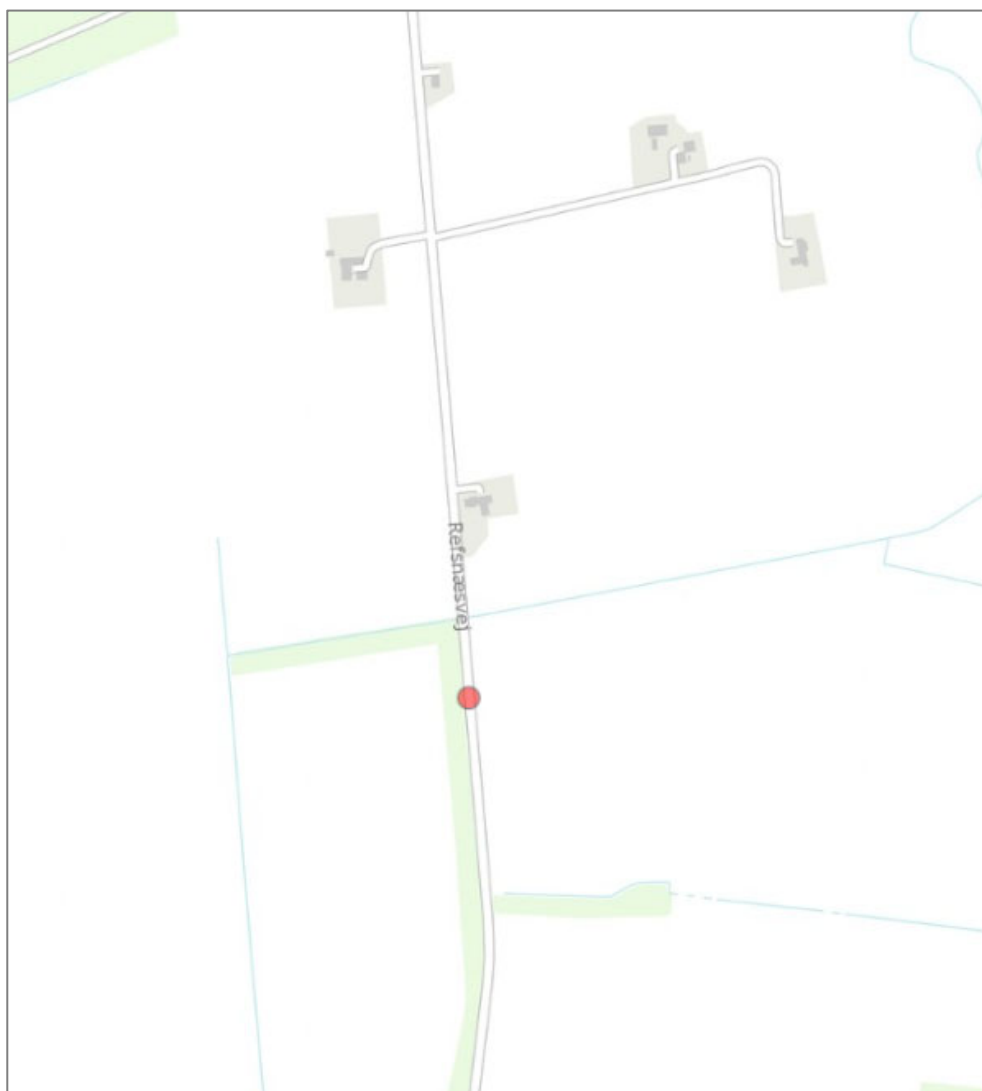
(1) SDFI Kortvise, Opslag juli 2021.

(2) SDFI Kortviser, Lave målebordsblade 1901-1971, opslag juli 2021.

## Refsnæs Vase

Løbenummer: 304

Koordinater: 566586.2 / 6308554.0



**Adresse:** -

**Sogn & lav:** Komdrup Sogn, Refsnæs Hovedgaard.

**Status:** Historisk.

**Type:** -

**Andre stavemåder**

-

### **Tolkning af navnet**

Refsnæs er navnet på nærliggende hovedgård.

Vase betyder risknippe eller mosevej, dvs. et stykke vej oprindeligt etableret over mosegrund på ris fra buske. (2)

### **Billeder**

-

### **Yderligere bemærkninger**

Refsnæs Vase er nævnt i (1):

"Fra Refsnæs fører en Vej nordpaa Over Refsnæs Vase til Gudumlund og videre. Denne Vejforbindelse fandtes allerede midt i 1700erne; for Færdsel derover betaltes der indtil omkring 1880 Bompeng, der tilfaldt Ejeren af Refsnæs."

Vejen må være den nuværende Refsnæsvej.

### **Kilder**

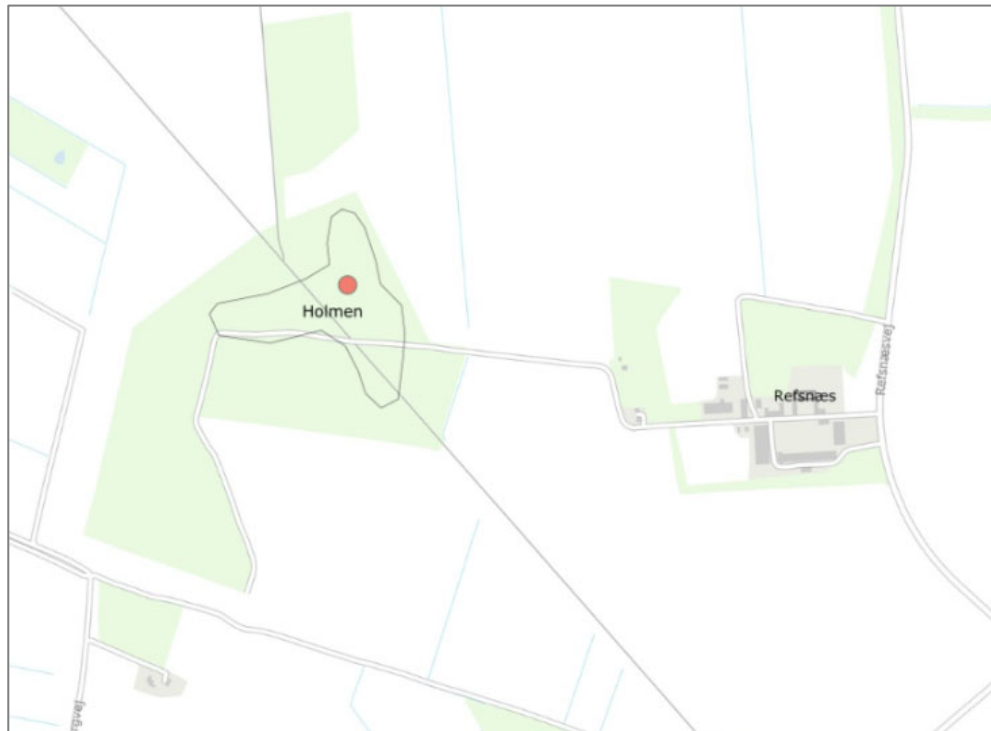
(1) Alexander Rasmussen, Komdrup Sogns Beskrivelse og Historie. I "Fra Himmerland og Kjær Herred", 1924-26, s. 105.

(2) Gammeldansk Ordbog, Opslag juli 2021.

## Refsnæsholm

Løbenummer: 305

Koordinater: 565679.6 / 6308045.6



**Adresse:** -

**Sogn & lav:** Komdrup Sogn, Refsnæs Hovedgård.

**Status:** Historisk.

**Type:** Holm.

**Andre stavemåder**

-

**Tolkning af navnet**

Refsnæs er hovedgården Refsnæs.

Holm\*.

## Billeder

-

## Yderligere bemærkninger

Om Refsnæsholm skriver (1):

*"Kærets Middelhøjde over Havet er omtrent 6 m. Midt i den store Kærstrækning findes en aflang, sandet Holm, hvis Nordspids kaldes Refsnæsholm og Sydspidsen Komdrupholm. Den hæver sig 11 m over Havet."*

Formodes at være det samme som Holmen (se denne), eller Sandholm.  
(2)

## Kilder

(1) Alexander Rasmussen, Komdrup Sogns Beskrivelse og Historie. I "Fra Himmerland og Kjær Herred", 1924-26, s. 104.

(2) SDFI Kortviser, Lave målebordsblade 1901-1971, opslag juli 2021.

## Refsnæskær

Løbenummer: 577

Koordinater: xx

Adresse: -

Sogn & lav: Komdrup Sogn, Refsnæs Hovedgård.

Status: Historisk.

Type: Holm.

Andre stavemåder

-

### **Tolkning af navnet**

Refsnæs er hovedgården Refsnæs.

Kær\*.

### **Billeder**

Billede, der viser August Nielsen, der pløjer med okser. Billedet er fra 1912, og stednavnet er angivet til Refsnæskær. (1)

### **Yderligere bemærkninger**

-

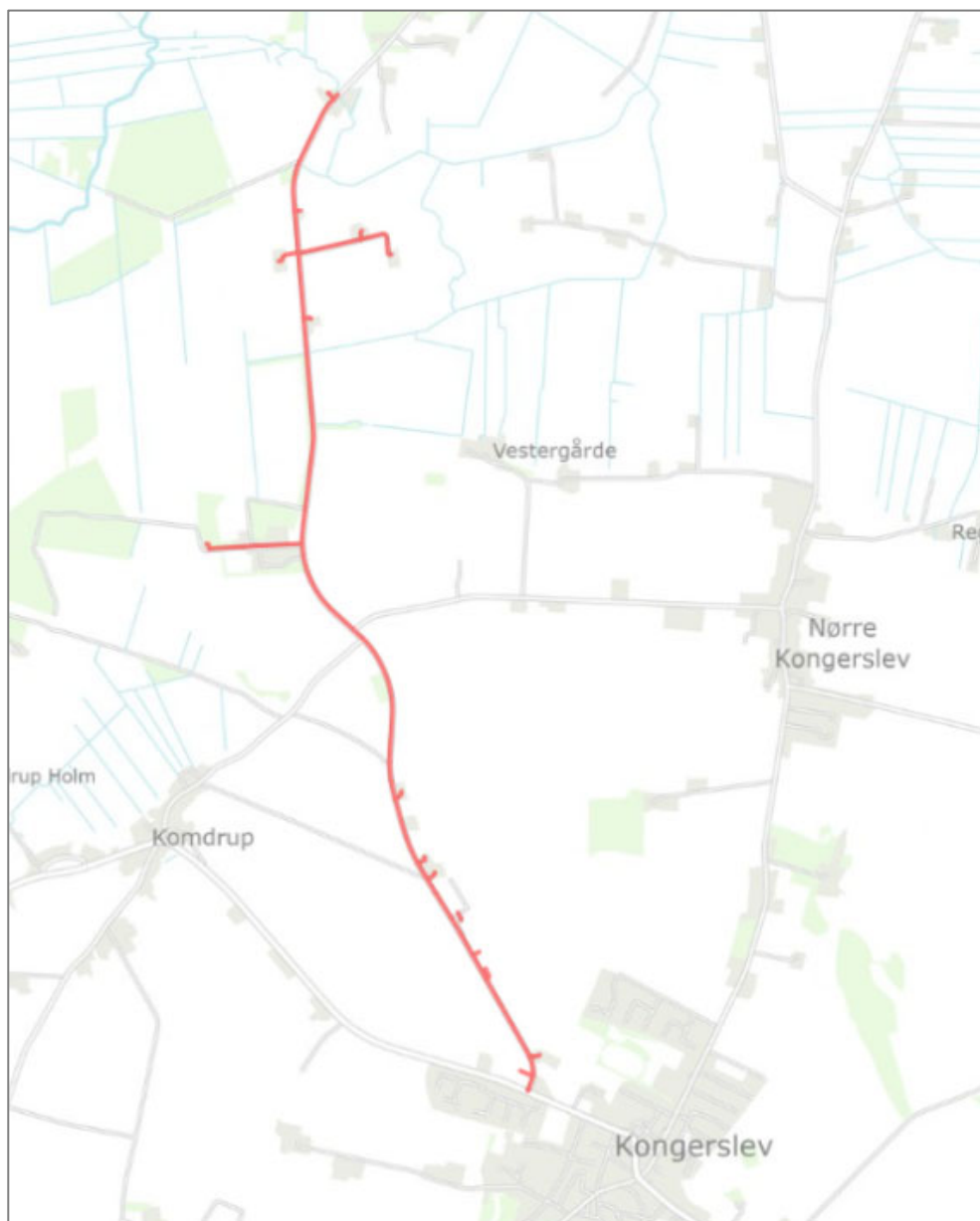
### **Kilder**

(1) Slægtsgaarden, tidsskrift, nr. 233, august-september 1981, side 12.

## Refsnæsvej

Løbenummer: 307

Koordinater: 566708.3 / 6307517.7



**Adresse:** -

**Sogn & lav:** Komdrup Sogn, Refsnæs Hovedgård. (strækker sig også ind i Sønder Kongerslev Sogn).

**Status:** Gældende.

**Type:** Vej.

#### **Andre stavemåder**

Kaldes også Refs-Vej. (1)

#### **Tolkning af navnet**

Refs henviser til hovedgården Refsnæs.

Vej\*.

#### **Billeder**

-

#### **Yderligere bemærkninger**

Vejen fra hovedgården Refsnæs over Refsnæs Kjær til Gudumlund. (1)

Refs-Vejen formodes at have været der, hvor eksisterende Refsnæsvej nu ligger.

Ved Refsnæsvejen, øst for vejen, hvor jernbanen førhen blev ført over vejen, er fundet en brandgrav, uspecificeret type. Det er en " *begravelse med brændte ben, hvor der ikke foreligger dokumentation af gravens form.* "

Fundet omfattede en urne med brændte ben fra bronzealderen. (3)

#### **Kilder**

(1) Fire politiske breve, af Alexander Rasmussen, i Fra Himmerland og Kjær Herred, 1914, side 150.

(2) Nørre Kongeslev Sogns beskrivelse og historie af Alexander Rasmussen. I Fra Himmerland og Kjær Herred, 1932, side 38.

(3) Kongerslev Pastorats udvikling gennem tiderne, del 1 Oldtiden, side 24.

## Rævs Purker

**Løbenummer:** 318

**Koordinater:** 566020.4 / 6309391.4

-

**Adresse:** -

**Sogn & lav:** Komdrup Sogn, Refsnæs Hovedgård.

**Status:** Historisk.

**Type:** Skov.

### Andre stavemåder

Kaldes også Refsnæs Skov. Se denne lokalitet.

Kaldes også Tykkenet, se denne lokalitet.

### Tolkning af navnet

Rævs henviser til hovedgården Refsnæs.

Purker\*.

### Billeder

-

### Yderligere bemærkninger

Alexander Rasmussen skriver: *"Længst mod Nord findes parallelt med Lindemborg Aa en Elle- og Birkeskov paa omtrent 16 ha, kaldet Tykkenet eller Rævs Purker, som tilhører Hovedgaarden Refsnæs."* (1)

### Kilder

(1) Alexander Rasmussen, Komdrup Sogns Beskrivelse og Historie. I "Fra Himmerland og Kjær Herred", 1924-26, s. 104.

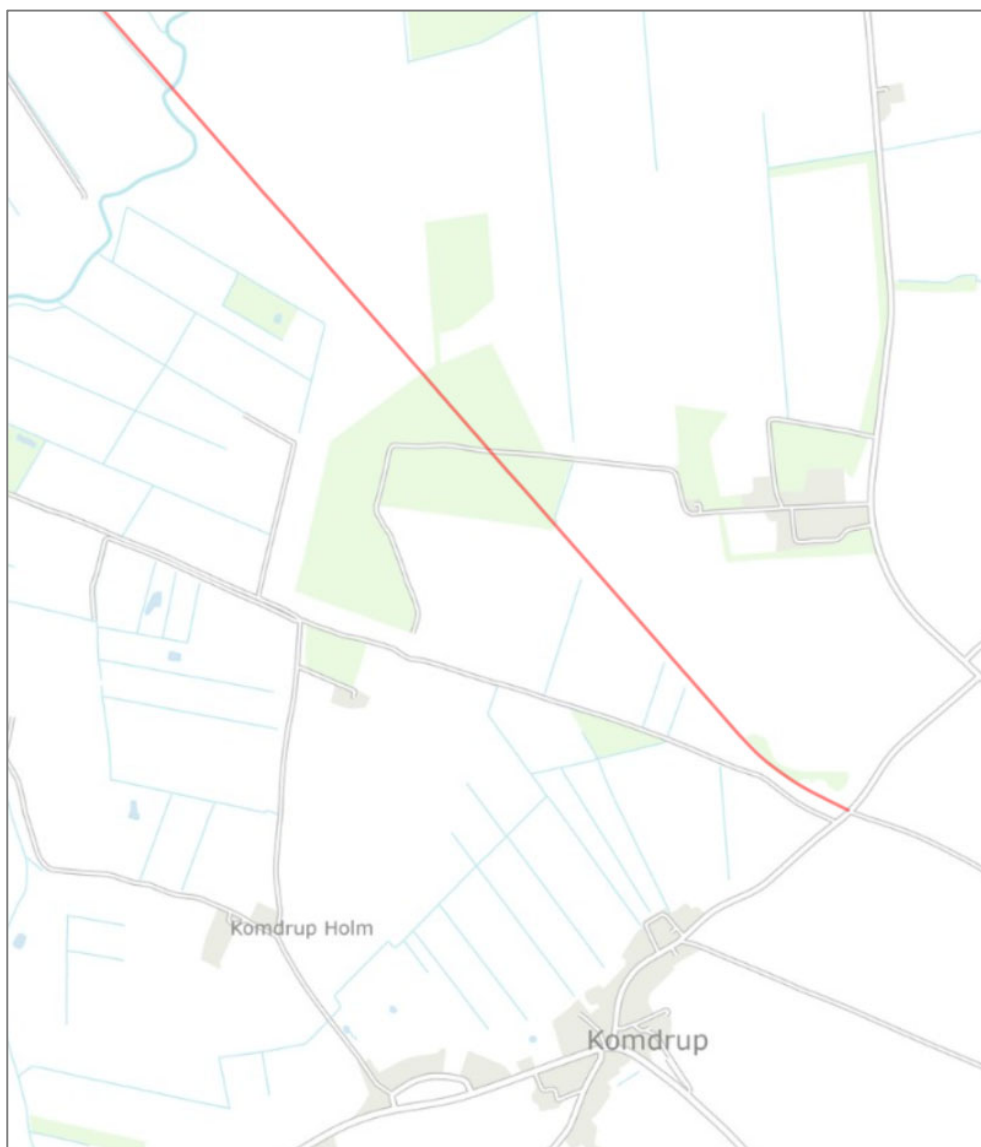
S

---

## Sejlfloed Banesti

Løbenummer: 325

Koordinater: 565378.5 / 6308307.4



**Adresse:** -

**Sogn & lav:** Komdrup Sogn, Refsnæs Hovedgård.

**Status:** Gældende. (1)

**Type:** Sti.

**Andre stavemåder**

-

**Tolkning af navnet**

Sejlfod henviser til, at stien løber igennem tidligere Sejlfod Kommune.

Banesti henviser til, at stien er anlagt, der hver den tidligere Aalborg-Hadsund jernbane forløb.

**Billeder**

-

**Yderligere bemærkninger**

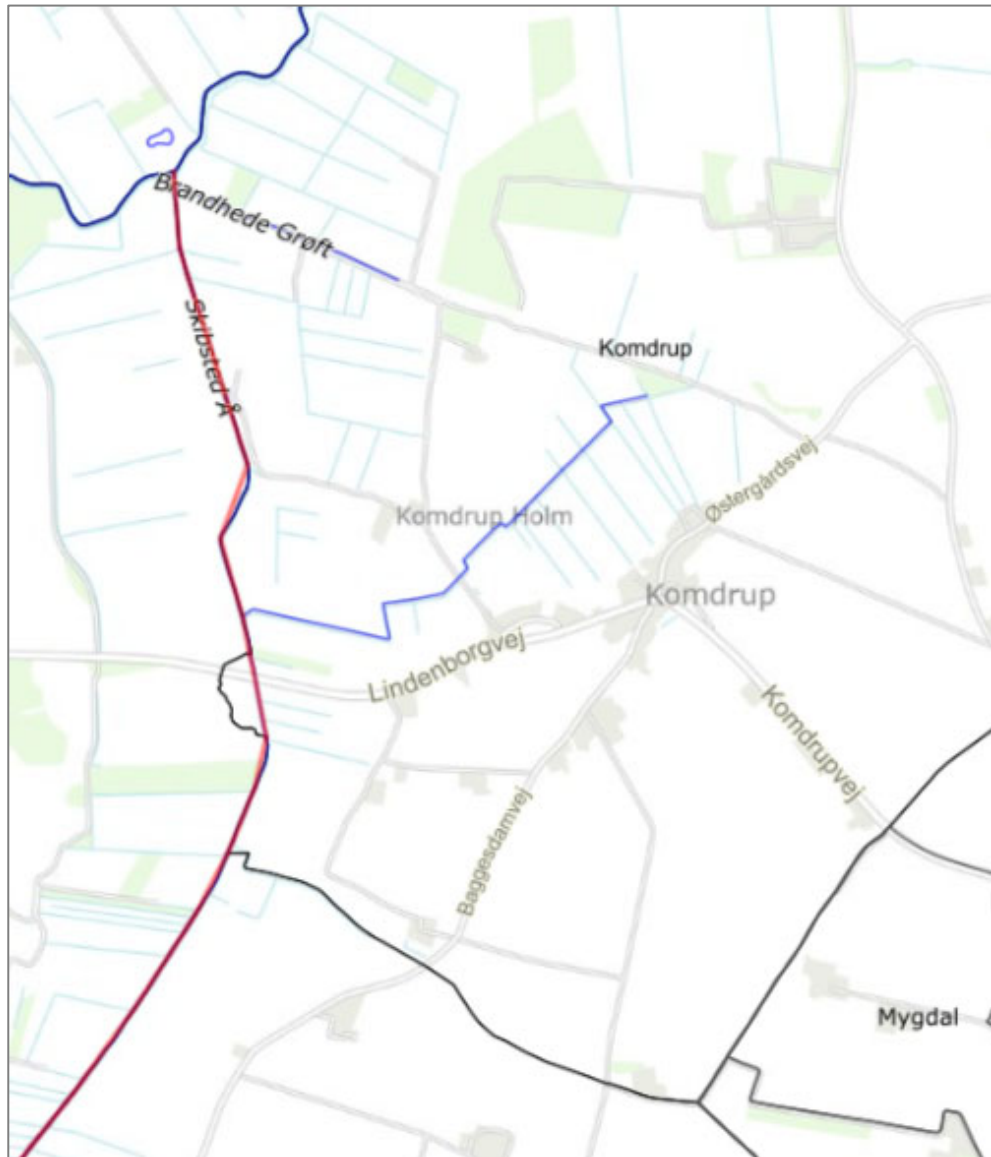
**Kilder**

(1) SDFI Kortviser, Opslag juli 2021.

## Skibsted Å

Løbenummer: 334

Koordinater: 564611.9 / 6306912.5



**Adresse:** -

**Sogn & lav:** Komdrup Sogn, Komdrup By.

**Status:** Gældende.

**Type:** Å.

**Andre stavemåder**

Lokalt kaldes åen også Komdrup Å efter landsbyen i sognet.

**Tolkning af navnet**

Skibsted er landsby syd for Komdrup Sogn. (1)

**Billeder**

-

**Yderligere bemærkninger**

-

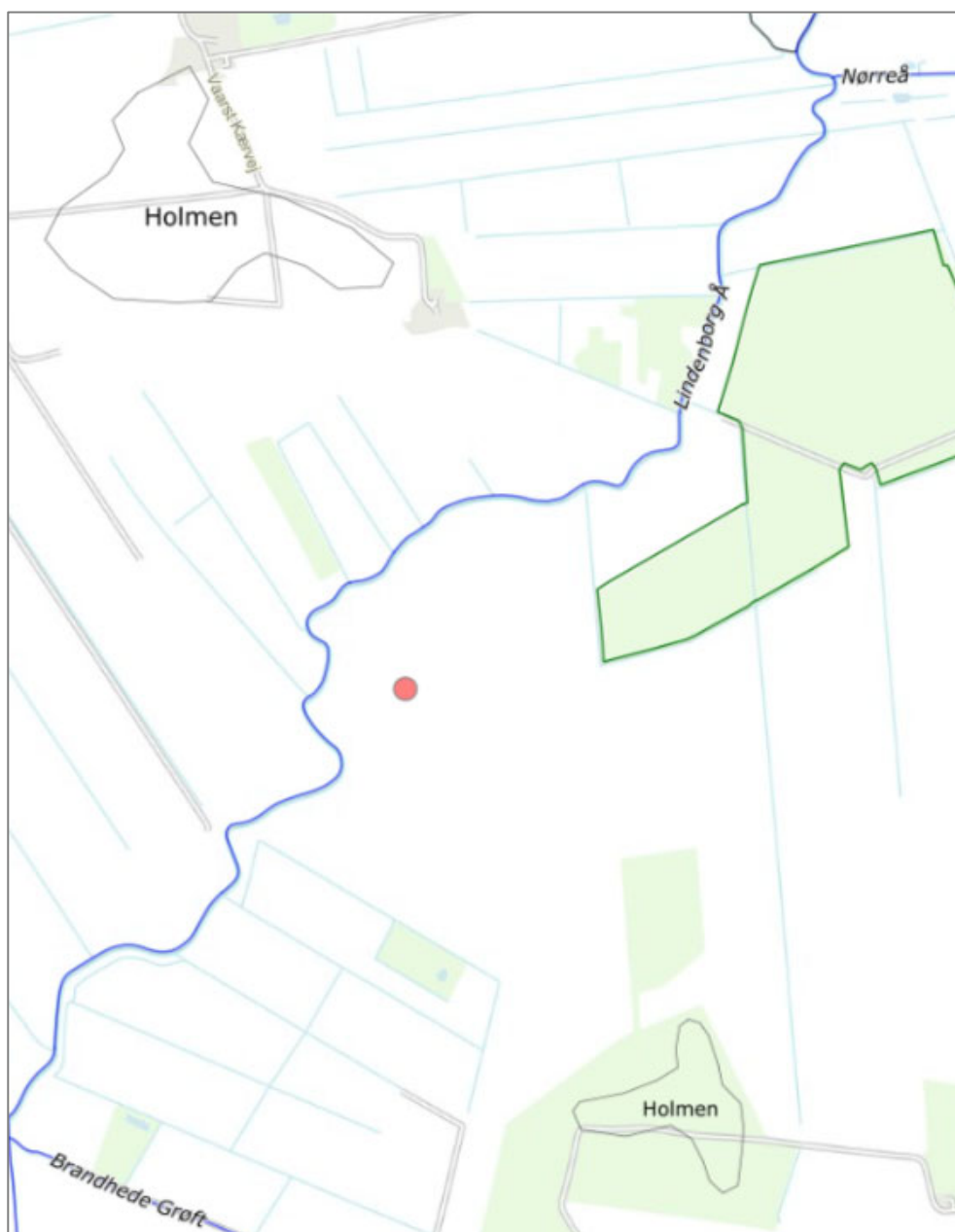
**Kilder**

(1) SDFI Kortviser, Opslag juli 2021.

## Slaae

Løbenummer: 347

Koordinater: 565133.0 / 6308795.6



**Adresse:** -

**Sogn & lav:** Komdrup Sogn, xxx

**Status:** Historisk.

**Type:** Eng, mark.

**Andre stavemåder**

-

**Tolkning af navnet**

Slaae kan henvise til slåen, at der på stedet har vokset tornbuske af slåen. Men slaae eller slå/slåen kan også betyde mange andre ting.

**Billeder**

-

**Yderligere bemærkninger**

-

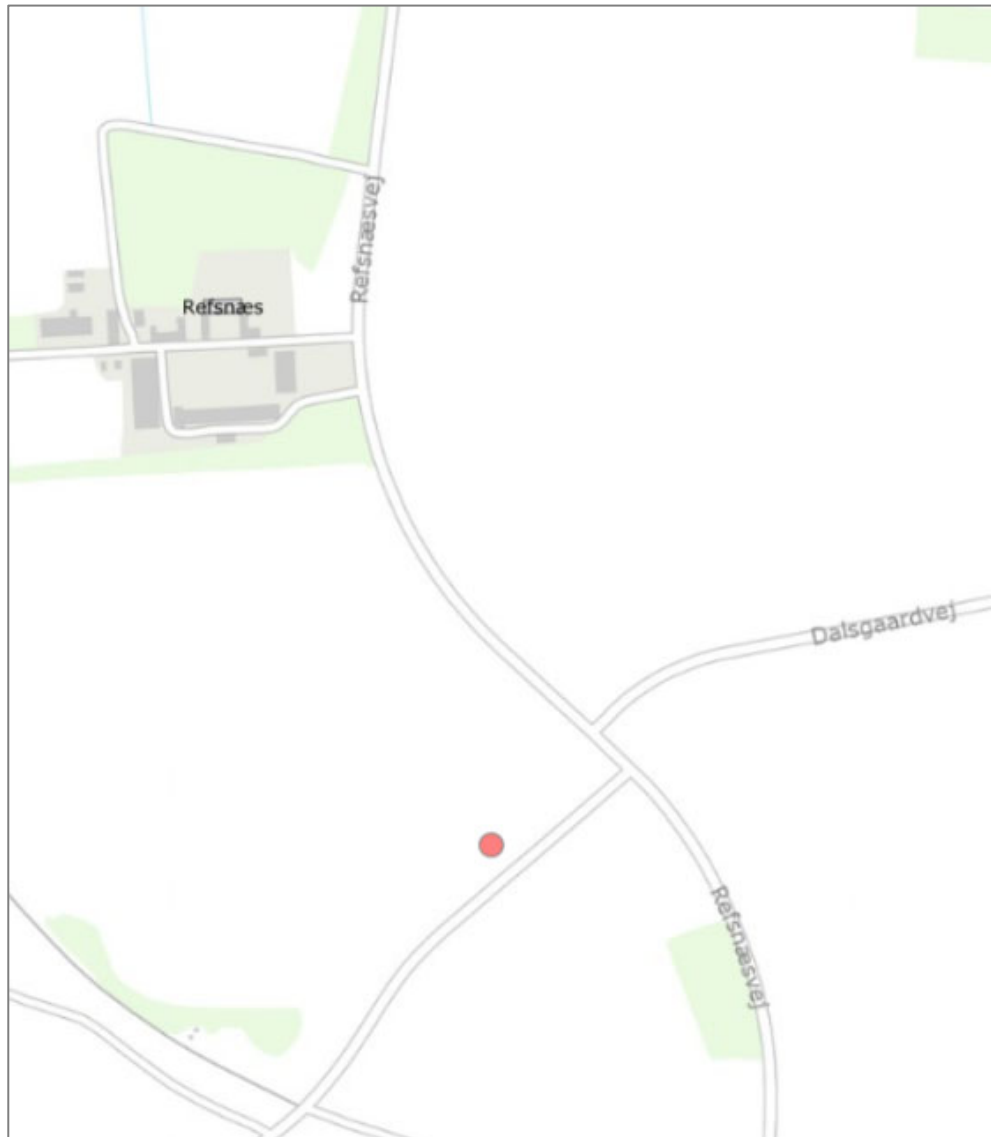
**Kilder**

(1) Matrikelkort Refnæs 1814-1866.

## Smalle Vang

Løbenummer: 348

Koordinater: 566683.4 / 6307365.6



**Adresse:** -

**Sogn & lav:** Komdrup Sogn, Refsnæs Hovedgaard. (1)

**Status:** Historisk.

**Type:** Eng, mark.

**Andre stavemåder**

-

**Tolkning af navnet**

Smalle kan henvise til, at denne vang er smal.

Vang\*.

**Billeder**

-

**Yderligere bemærkninger**

Angivet på kort fra 1819. (2)

**Kilder**

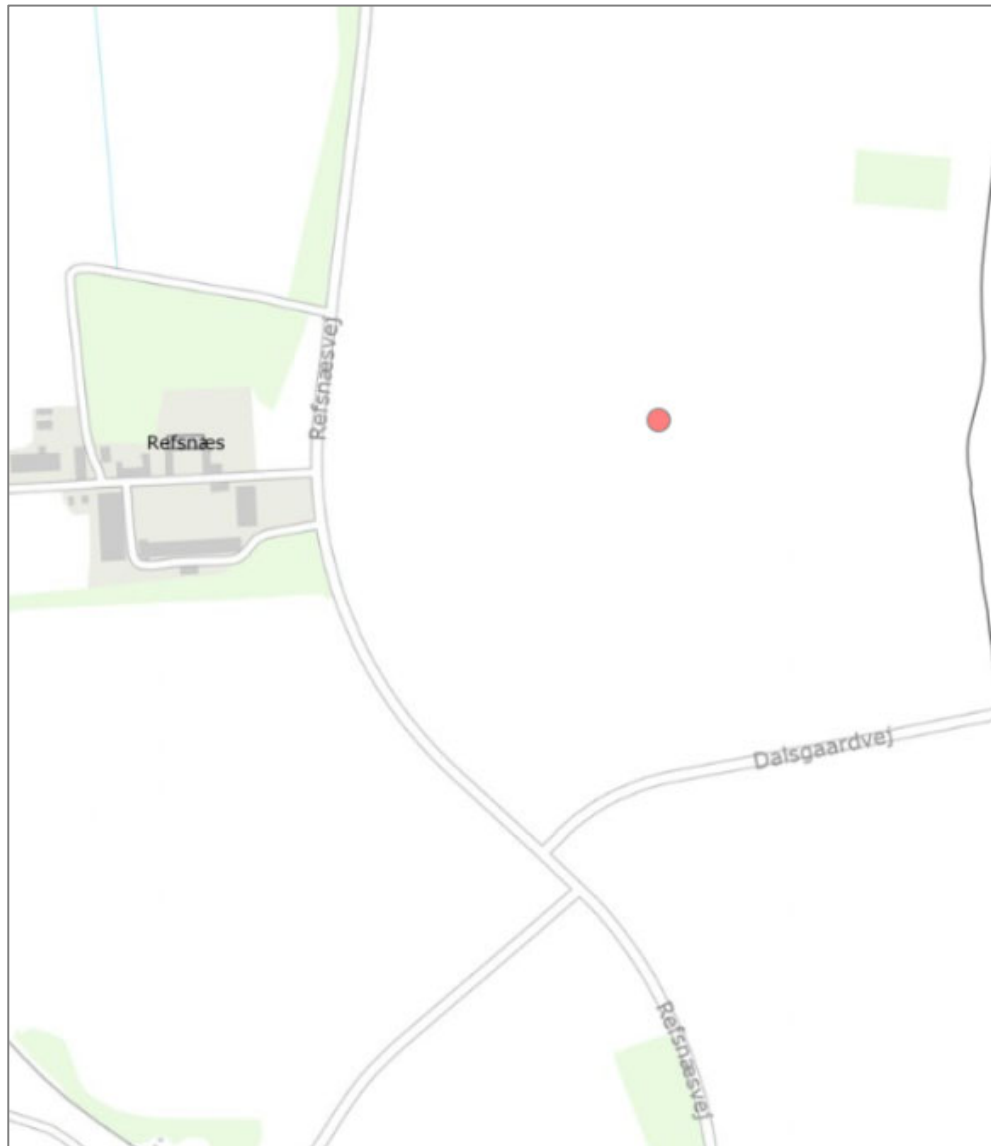
(1) Matrikelkort Refsnæs 1814-1866.

(2) Alexander Rasmussen, Komdrup Sogns Beskrivelse og Historie (fortsættelse). I "Fra Himmerland og Kjær Herred", 1924-26, s. 231.

## Smede Vang

Løbenummer: 349

Koordinater: 566887.3 / 6307880.5



**Adresse:** -

**Sogn & lav:** Komdrup Sogn, Refsnæs Hovedgård. (2) (3)

**Status:** Historisk.

**Type:** Eng, mark.

#### **Andre stavemåder**

Benævnes også Smiddie Vang. (2).

#### **Tolkning af navnet**

Smede eller

Smiddie kan henvise til smedje.

Vang\*.

#### **Billeder**

-

#### **Yderligere bemærkninger**

Nævnt i Markbog fra 1683 som en af Refsnæs 10 vange. (1)

#### **Kilder**

(1) Alexander Rasmussen, Komdrup Sogns Beskrivelse og Historie (fortsættelse). I "Fra Himmerland og Kjær Herred", 1924-26, s. 210.

(2) Matrikelkort Refnæs 1814-1866.

(3) Matrikelkort Refnæs 1866-1961.

## Smedien (I)

Løbenummer: 603

Koordinater: 566037.71 / 6306685.20



**Adresse:** I 1901 lå Smedien på matrikel 18. (1)

**Sogn & lav:** Komdrup Sogn, Komdrup By.

**Status:** Historisk.

**Type:** Bygning, smedje. (1)

**Andre stavemåder**

-

**Tolkning af navnet**

Bygning med smedje.

**Billeder**

-

**Yderligere bemærkninger**

Se også Smedie II.

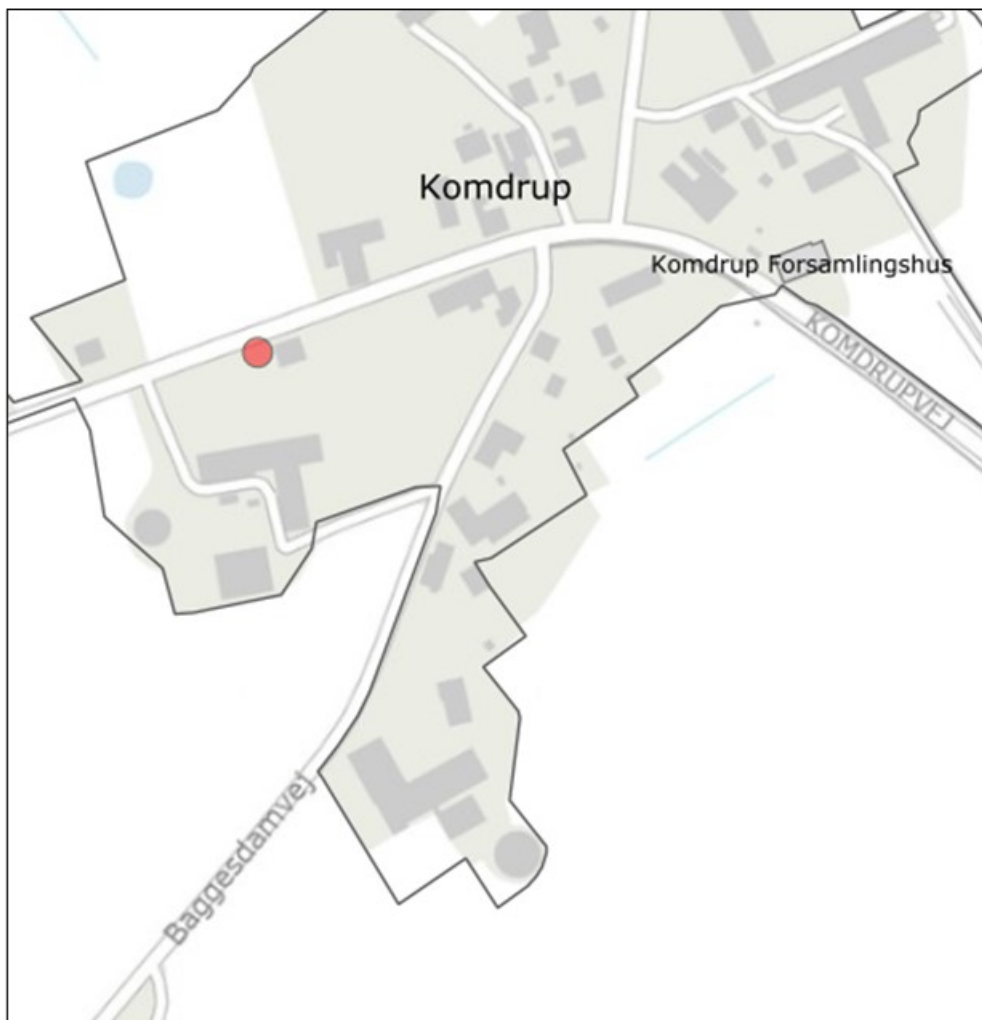
**Kilder**

(1) Folketælling 1901.

## Smedien (II)

Løbenummer: 473

Koordinater: 565833.81 / 6306539.55



**Adresse:** -. Matrikel nr. 31. (2)

**Sogn & lav:** Komdrup Sogn, Komdrup By.

**Status:** Historisk.

**Type:** Bygning, smedje. (1)

**Andre stavemåder**

-

### **Tolkning af navnet**

Bygning med smedie.

### **Billeder**

-

### **Yderligere bemærkninger**

I 1970'erne lå den gamle smedje på den ene side af vejen, mens det tilhørende beboelseshus lå nabo til anlægget. (1)

Se også Smedie (II).

### **Kilder**

(1) Keld Jensen, august 2021.

(2) SDFI Kortviser, august 2023.

## Smediehuset

Løbenummer: 472

Koordinater: xxx

-

**Adresse:** -

**Sogn & lav:** Komdrup Sogn, Refsnæs Hovedgård.

**Status:** Historisk.

**Type:** Bygning. (1)

**Andre stavemåder**

-

**Tolkning af navnet**

-

**Billeder**

-

**Yderligere bemærkninger**

Er nævnt i folketælling fra 1901 under Refsnæs. (2)

**Kilder**

(1) Folketælling 1901.

## Smiddie Vang

**Løbenummer:** 351

**Koordinater:** 566887.3 / 6307880.5

-

**Adresse:** -

**Sogn & lav:** Komdrup Sogn, Refsnæs Hovedgård. (1)

**Status:** Historisk.

**Type:** Eng, mark.

**Andre stavemåder**

Formodes at være den samme som Smede Vang. Se denne lokalitet.

**Tolkning af navnet**

-

**Billeder**

-

**Yderligere bemærkninger**

-

**Kilder**

(1) Matrikelkort Refnæs 1814-1866.

## Solvang

Løbenummer: 356

Koordinater: 565803.2 / 6306198.5



**Adresse:** Baggesdamvej 11. (1) (2).

**Sogn & lav:** Komdrup Sogn, Komdrup By.

**Status:** Gældende.

**Type:** Gård.

#### **Andre stavemåder**

-

#### **Tolkning af navnet**

Sol må henvise til Solen.

Vang\*.

#### **Billeder**

Billede fra 1990/91 i (3).

#### **Yderligere bemærkninger**

Oplysninger om gården fra 1990/91 i (3):

*"Ejendomsskyld 2.800.000. Areal 56,8 ha. Bygningerne består af stuehus, 2 kvægstalde og 2 lader, heraf er den ene kombineret maskinhus og lade, desuden er der gylletank. Gården drives med en kvægproduktion på 60 årskøer + opdræt. Planteproduktionens salgsafgrøder er korn og raps. Der er 3 traktorer, 1 mejetærske, plansilo med varm og kold lufts tørreri. Maskinstation bruges til lidt af markarbejdet."*

#### **Kilder**

(1) SDFI kortviser, Opslag juli 2021.

(2) Luftfotogruppe Facebook, Opslag juni 2021.

(3) Nordjyllands Amt (Gl. Aalborg Amt). Bind 2. Samlet og udgivet af Forlaget Danske Landbrug, 1990/91., side 279.

## Spar Toft

Løbenummer: 358

Koordinater: 566208.1 / 6307948.5



**Adresse:** -

**Sogn & lav:** Komdrup Sogn, Refsnæs Hovedgård. (1) (2)

**Status:** Historisk.

**Type:** Eng, mark.

**Andre stavemåder**

Staves også Sparretoft. (3)

Staves også Sparre-Toft. (3)

**Tolkning af navnet**

Spar kan henvise til spurve. Toften med spurvene. (4)

Toft\*.

**Billeder**

-

**Yderligere bemærkninger**

Ligger vest for Refsnæs.

**Kilder**

(1) Matrikelkort Refnæs 1814-1866.

(2) Matrikelkort Refnæs 1866-1961.

(3) Alexander Rasmussen, Komdrup Sogns Beskrivelse og Historie (fortsættelse). I "Fra Himmerland og Kjær Herred", 1924-26, s. 210 og side 230.

(4) Gyldendal, Danske Stednavne Leksikon, Jylland, nordlige del, side 116.

## Stisholm

Løbenummer: 376

Koordinater: 566046.3 / 6309799.5



**Adresse:** -

**Sogn & lav:** Komdrup Sogn, Refsnæs Hovedgård.

**Status:** Historisk.

**Type:** Holm.

#### **Andre stavemåder**

Er i ældre kilder også stavet Styrrsholm og Størsholm.

Benævnes Stysholm på ældre matrikelkort. (3)

Kaldes i nyere tid (1926) Stisholm. (2)

#### **Tolkning af navnet**

Stis, Stør, Styrr, Stys ingen forslag.

Holm\*.

#### **Billeder**

-

#### **Yderligere bemærkninger**

Området har indeholdt en ålegård.

Lokaliteten er angivet i kilder fra følge dato og år: (1)

3/12 1480 Styrrsholm

3/12 1480 Størsholm

3/12 1480 Styrsholm

[25/5] 1483 Styrsholm

10/6 1494 Styrsholm

Lokaliteten er angivet på kort fra 1797. (2)

I 1400-tallet var der juridisk fejde om bl.a. Styrsholm. Herom skriver Alexander Rasmussen. (2)

*"Jens Mortensen var ogsaa ellers ivrig for at sikre sine Enemærker, hvad vel ogsaa nok kunde gøres nødvendig, thi efter at Niels Slets Enke, Fru Ide Lydersdatter, 1426 havde skænket Gudumlund til Viborg Domkapitel havde Refsnæs imod Nord faaet en grisk Nabo, med hvem der navnlig maatte kæmpes om Aalegaardsretten i den mellem Ejendommene strømmende Aa (senere Lindenborg Aa). I Fru Ides Gavebrev, hvor hun tilskøder Biskoppen Gudumlund, tilføjer hun udtrykkelig "cum 2 Aalegaarde meis", og som vi saa ovenfor, var Morten Jepsen i 1440 nødsaget til at hævde sine Aalegaardsrettigheder. For øvrigt er det bevarede Stof saa mangelfuldt, at vi kun glimtvis kan følge Striden imellem Mændene paa Refs og Fogderne paa Gudumlund, som paa Biskopperne Knud Mikkelsen og Niels Globbs Vegne varetog Domkapitlets interesser. I 1452 indsendte Biskop Knud et "Kiere Breff" til Landstthinget angaaende hans "olgord, som lygger til Gudyng", og fra 1465 foreligger et Sandemændsbrev om Markskel imellem Refs og Gudinglund "myt ad Aaenn", hvad Fogden Las Thomesen yderligere fastslog ved det tidligere omtalte Thingsvidne fra Storrørde Birketh af 1478. Det drejede sig øjensynlig for Las Thomesen om at bevise, at Refs Aalegaard ikke gik "fuldkommelig til begge Lande" og at Styrsholm, der laa imellem to Arme af Aaen, hørte Gudumlund til. Imidlertid tog Jens Mortensen i 1480 et Thingsvidne paa Nørre Kongeslev Kirkegaard om, at Styrsholm har ligget til Refs i 40 Vintre, og samme Aar fik han kongelig Stadfæstelse paa to Lavhævdsbreve, at 2de Aalegaarde, Terneholm og Styrsholm, var frit Arvegods til Morten Jepsens rette Arvinger. Herimod har det ikke hjulpet, at Las Thomesen i 1481 erhvervede et Thingsvidne "at Styrsholm och Coppisholm ligger [til Bisp·do]ms Gordstedh i Gudyng", Styrsholm, eller som det nu kaldes Stisholm, hører den Dag i Dag til Refs og danner den yderste Nordspids af Gaardens Ejendom. Terneholms Beliggenhed kan ikke bestemmes, den kan maaske henlægges til det Sted, hvor nu Jernbanebroen fører over Lindenborg Aa; det kaldes nemlig "Aalegaardsstedet". Forøvrigt er der ogsaa andetsteds ved Aaen Spor af en tidligere Holmdannelse, Strækningen imellem Tykkenet og Aaen kaldes "Holmene" .... Jens Mortensen var, særlig vel ved sit Giftermaal, bleven en rig Mand. Det saas paa Skiftet efter ham (1499), hvor følgende store Godsmasse forelaa til Deling: Hovedgaarden Refsnæs samt 73 Helgaarde, 11 Boel og 3 Møller. Desværre vides det ikke, hvor disse mange Bøndergaarde var beliggende. Sønnen Niels Jensen fik som sin Arvepart Refsnæs med 18 Helgaarde, 4 Boel og 1 Mølle. At Forholdet*

*imellem Slægten og Viborg Bispestol, trods Aalegaardsstriden, ikke var vedblivende fjendtligt kan ses af, at han en Tidlang beklædte Stillingen som Biskoppens Lehnsmænd paa Gudumlund."*

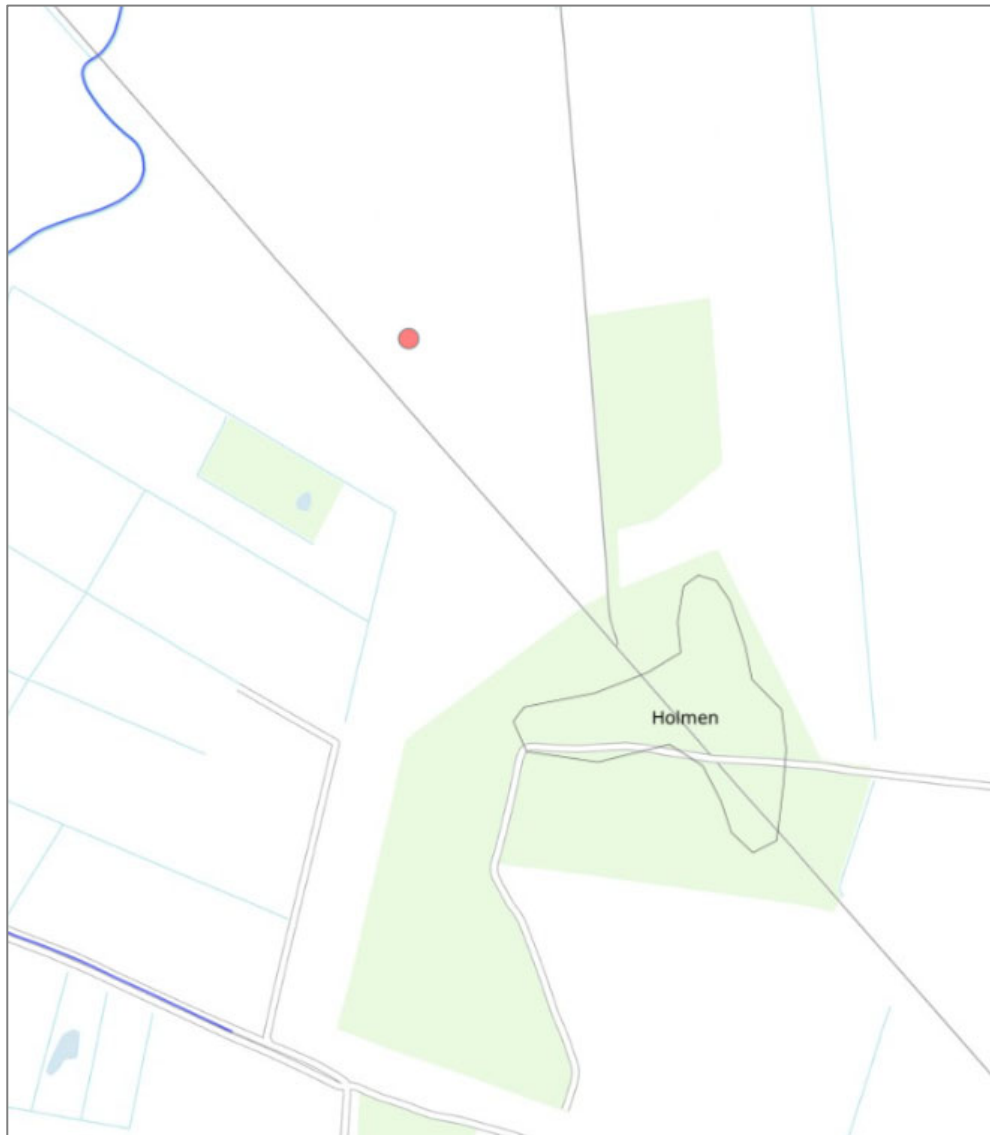
#### **Kilder**

- (1) Nordisk Institut, Danmarks Stednavne, Københavns Universitet.
- (2) Alexander Rasmussen, Komdrup Sogns Beskrivelse og Historie (fortsættelse). I "Fra Himmerland og Kjær Herred", 1924-26, s. 185 og side 230.
- (3) Matrikelkort Refnæs 1814-1866.

## Store Hull

Løbenummer: 371

Koordinater: 565326.5 / 6308449.2



Adresse: -

Sogn & lav: Komdrup Sogn, Refsnæs Sogn. (1)

Status: Historisk.

**Type:** Dam. (2)

**Andre stavemåder**

-

**Tolkning af navnet**

*"Et hul er et gennembrudt, udgravet eller på anden måde opstået åbning i eller gennem noget enten helt igennem så der er passage, eller blot i form af en fordybning."*

Den Danske Ordbog, Opslag juli 2021.

**Billeder**

-

**Yderligere bemærkninger**

Angivet på kort fra 1797. (2)

**Kilder**

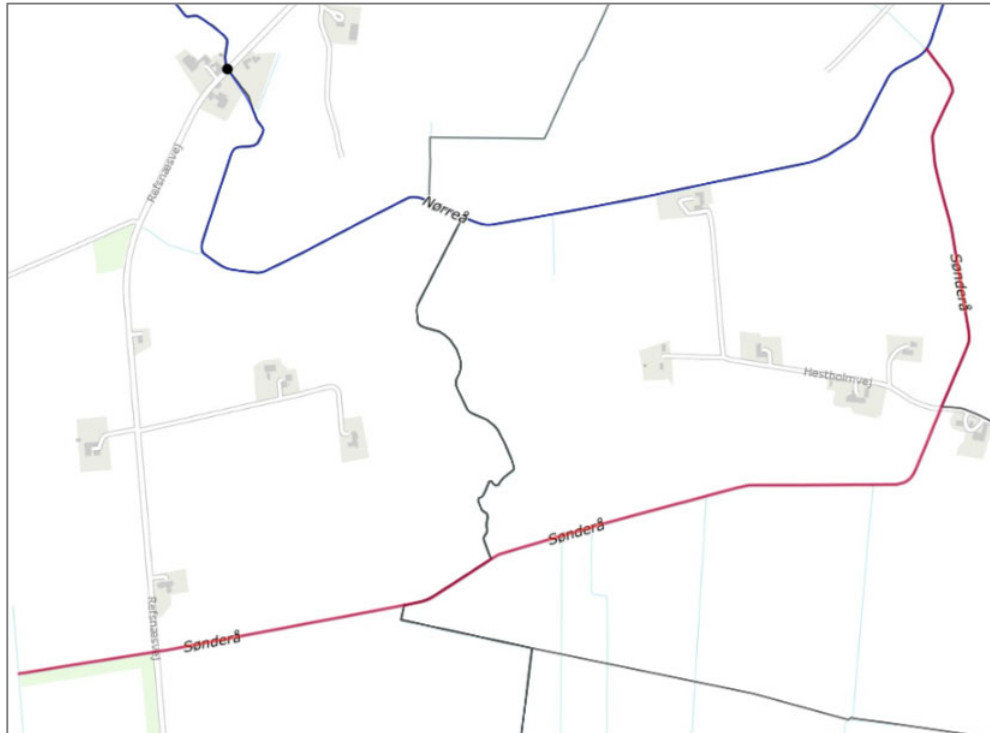
(1) Matrikelkort Refnæs 1814-1866.

(2) Alexander Rasmussen, Komdrup Sogns Beskrivelse og Historie (fortsættelse). I "Fra Himmerland og Kjær Herred", 1924-26, s. 230.

## Sønderå

Løbenummer: 392

Koordinater: 566864.8 / 6308697.4



**Adresse:** -

**Sogn & lav:** Komdrup Sogn, Refsnæs Hovedgård samt Nørre Kongerslev Sogn,

**Status:** Gældende.

**Type:** Å.

**Andre stavemåder**

-

**Tolkning af navnet**

Sønderå kan have sit navn efter at ligge syd for Nørreå. (1)

Å\*.

### **Billeder**

-

### **Yderligere bemærkninger**

-

### **Kilder**

(SDFI kortviser, Opslag august 2021.

T

---

## **Terneholm**

**Løbenummer:** 393

**Koordinater:** xxx

-

**Adresse:** -

**Sogn & lav:** Komdrup Sogn, Refsnæs Hovedgård.

**Status:** Historisk.

**Type:** Holm.

**Andre stavemåder**

-

**Tolkning af navnet**

Terne kan henvise til fuglen terne.

Holm\*.

**Billeder**

-

**Yderligere bemærkninger**

Alexander Rasmussen nævner Terneholm som en ud af to områder med ålegårde ved Lindenberg Å: (1)

*"Terneholms Beliggenhed kan ikke bestemmes, den kan maaske henlægges til det Sted, hvor nu Jernbanebroen fører over Lindenberg Aa; det kaldes nemlig "Aalegaardsstedet".*

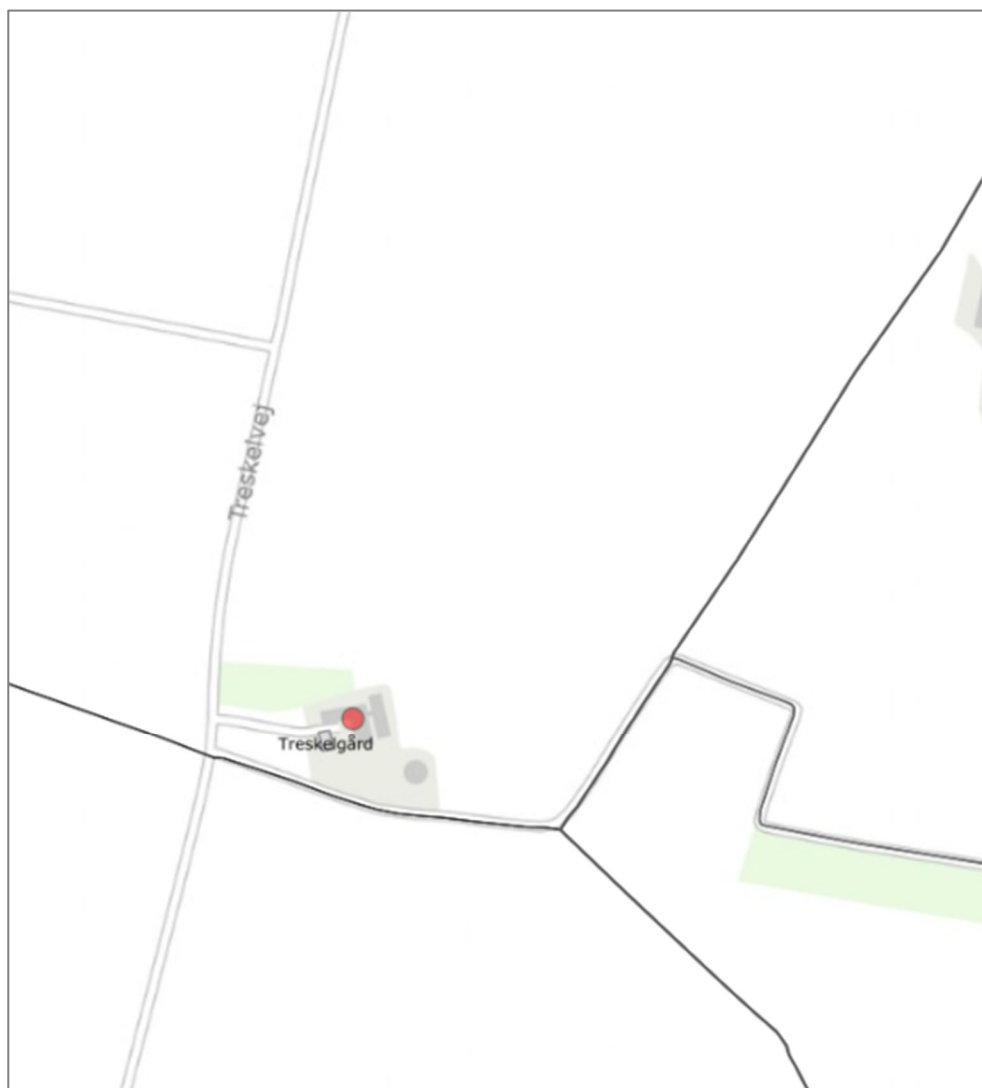
**Kilder**

(1) Alexander Rasmussen, Komdrup Sogns Beskrivelse og Historie (fortsættelse). I "Fra Himmerland og Kjær Herred", 1924-26, s. 185 og side 230.

## Treskelgården

**Løbenummer:** 333

**Koordinater:** 565923.3 / 6305018.1



**Adresse:** Treskelvej 1. (2)

**Sogn & lav:** Komdrup Sogn, Komdrup By.

**Status:** Historisk.

**Type:** Gård.

### **Andre stavemåder**

Også kaldes Skelgaarden. (1)

Er identisk med Treskelgård. I dag benævnes gården Treskelgård. Se denne lokalitet. (2)

Benævnes også Skjelgaarden. (3)

### **Tolkning af navnet**

Skel må være betegnelse relateret til, at Gården ligger tæt ved grænse mellem Komdrup, Skibsted og Sdr. Kongerslev Sogn. (1)

Gård\*.

### **Billeder**

-

### **Yderligere bemærkninger**

Treskelgården opkøbte en gård kaldet Dovregården. (4)

### **Kilder**

(1) Alexander Rasmussen, Komdrup Sogns Beskrivelse og Historie. I "Fra Himmerland og Kjær Herred", 1924-26, s. 152.

(2) SDFI Kortviser, Opslag juli 2021.

(3) Bente S. Vestergaard, Stedregister til Nørrejyske Godsarkiver, Udgiverselskabet ved Landsarkivet for Nørrejylland, 2000, side 29.

(4) Oluf Schou og Ivar Villadsen, Komdrup i tusind år. Lokalhistorisk Forening for Sejlflod Kommune, nr. 38, 2014, side 46.

## Treskelvej

Løbenummer: 400

Koordinater: 565906.5 / 6305603.8



**Adresse:** -

**Sogn & lav:** Komdrup Sogn, Komdrup By.

**Status:** Gældende.

**Type:** Vej.

**Andre stavemåder**

-

**Tolkning af navnet**

Vejen fører forbi Treskelgård. Treskelgård ligger i skellet mellem tre sogne.

Vej\*.

**Billeder**

-

**Yderligere bemærkninger**

-

**Kilder**

SDFI Kortviser, Opslag juli 2021.

## Tykkenet

Løbenummer: 303

Koordinater: 566020.4 / 6309391.4



Adresse: -

**Sogn & lav:** Komdrup Sogn, Refsnæs Hovedgård.

**Status:** Historisk.

**Type:** Skov.

#### **Andre stavemåder**

Kaldes også Refsnæs Skov. Se denne lokalitet.

Benævnes også Rævs Purker. Se denne lokalitet.

Benævnes også Revsnæs Skov. (2)

Staves også Tyknet. (1)

#### **Tolkning af navnet**

En tykning er en tæt bevoksning i en skov. (5)

Skov\*.

#### **Billeder**

-

#### **Yderligere bemærkninger**

Alexander Rasmussen skriver: (4)

*"Længst mod Nord findes parallelt med Lindenberg Aa en Elle- og Birkeskov paa omtrent 16 ha, kaldet Tykkenet eller Rævs Purker, som tilhører Hovedgaarden Refsnæs."*

#### **Kilder**

(1) SDFI Kortvise, Høje målebordsblade 1842-1899, Opslag juli 2021.

(2) SDFI Kortviser, Lave målebordsblade 1901-1971, opslag juli 2021.

(3) Matrikelkort Refnæs 1814-1866.

(4) Alexander Rasmussen, Komdrup Sogns Beskrivelse og Historie. I "Fra Himmerland og Kjær Herred", 1924-26, s. 104 og s. 108.

(5) Den Danske Ordbog, Opslag juli 2021.

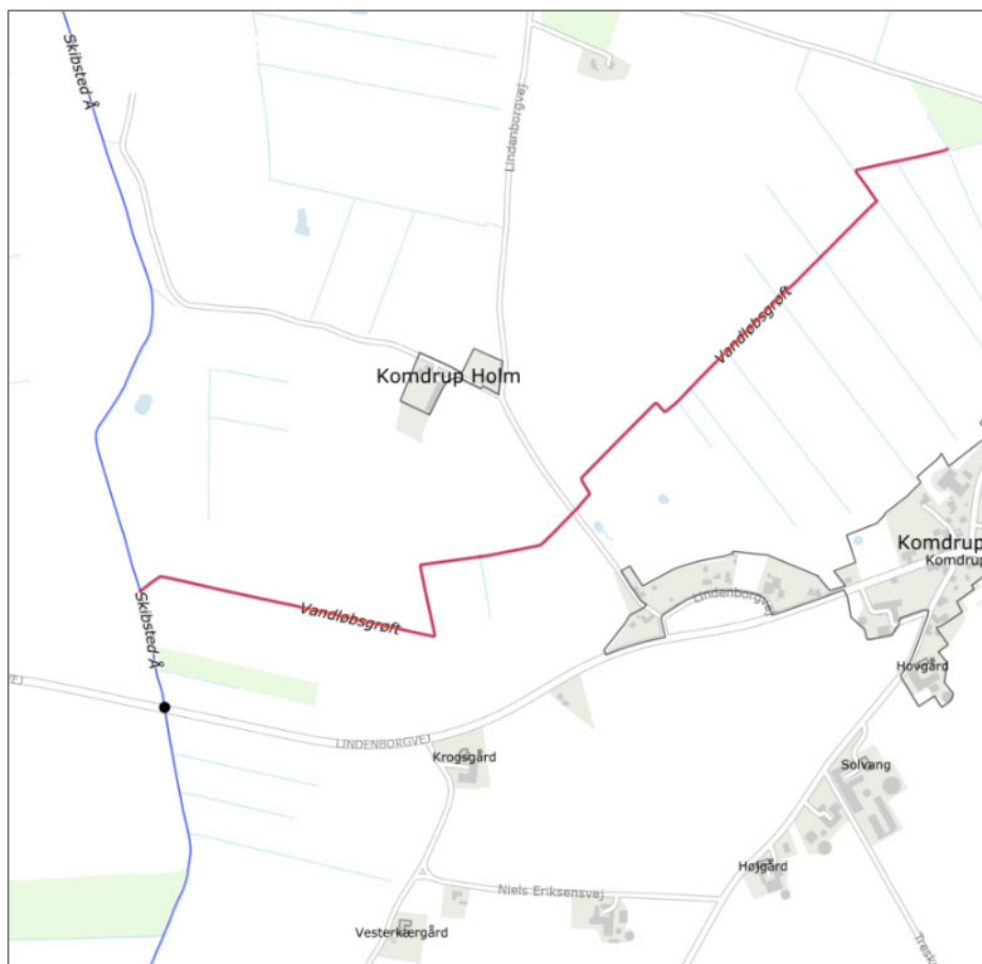
U,V

---

## Vandløbsgrøft

Løbenummer: 411

Koordinater: 565374.6 / 6306752.1



**Adresse:** -

**Sogn & lav:** Komdrup Sogn, Komdrup By.

**Status:** Gældende. (1)

**Type:** Vandløb.

**Andre stavemåder**

-

### **Tolkning af navnet**

Vandløb er en lang, let skrånende fordybning i landskabet med strømmende vand fx en bæk, en å eller en flod. (2)

Grøft\*.

### **Billeder**

-

### **Yderligere bemærkninger**

-

### **Kilder**

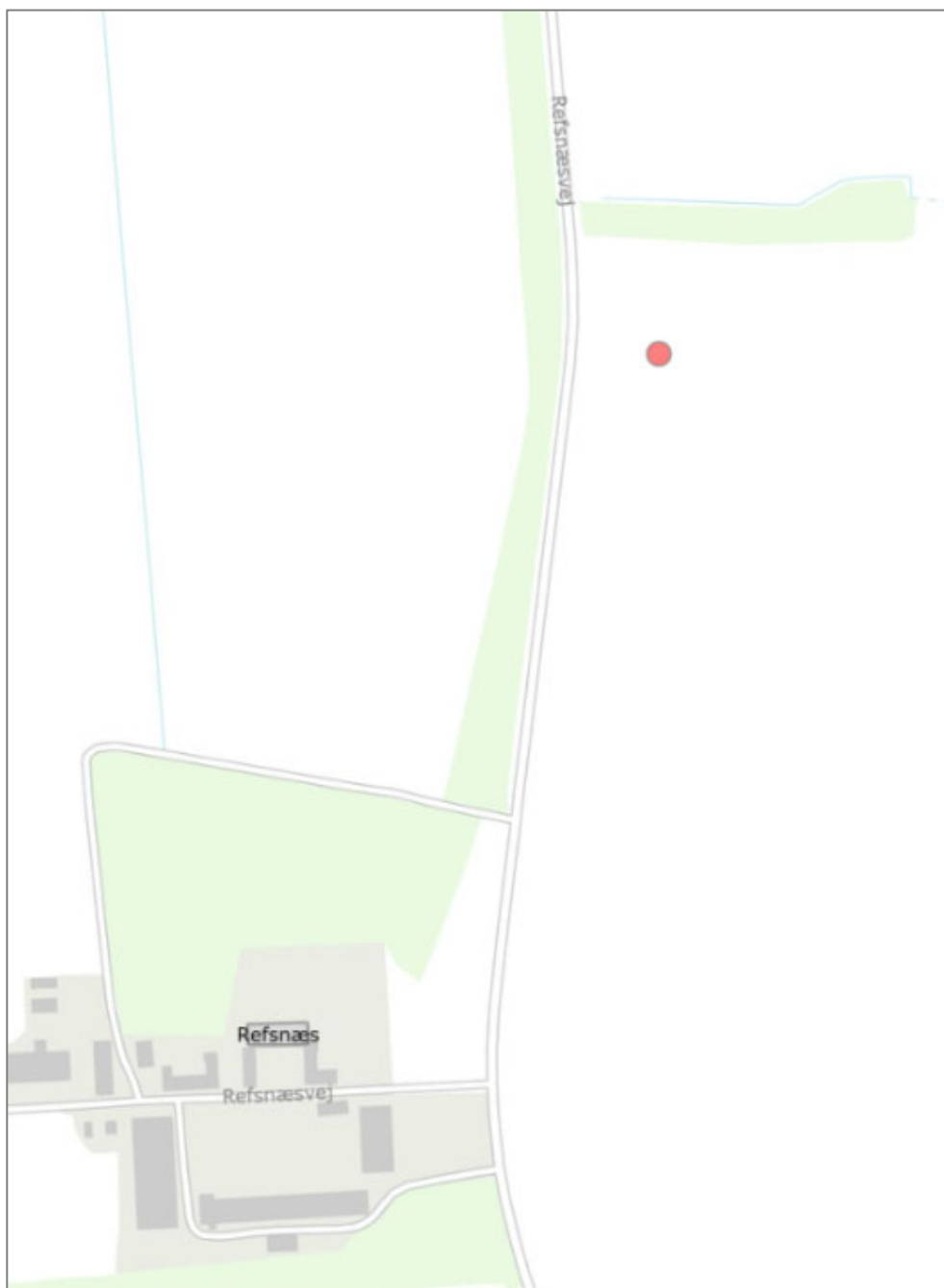
(1) SDFI Kortviser, Opslag august 2021.

(2) Den Danske Ordbog, Opslag august 2021.

## Vandsted Vang

Løbenummer: 412

Koordinater: 566657.2 / 6308252.9



**Adresse:** -

**Sogn & lav:** Komdrup Sogn, Refsnæs Sogn.

**Status:** Historisk.

**Type:** Eng, mark.

**Andre stavemåder**

Staves også Wandsted Vang. (3)

**Tolkning af navnet**

Vandsted kan angive, at det var et område med adgang til vand, f.eks. til trækdyr o.a.

Vang\*.

**Billeder**

-

**Yderligere bemærkninger**

Er angivet på kort fra 1797. (3)

Er lokaliseret fra Sohullerne ("Hullerne") opad mod syd. (3)

Ifølge Markbogen fra 1683 havde Refsnæs 10 vange. Den ene var Wandsted Vang. (3)

Efter frasalg og hoveriets afskaffelse omfatter Refsnæs i 1819 på kort 10 lige store vange, hvor Vangsted Vang er opdelt i Vandsted-Vangen mod nord og "den smalle vang" mod syd.

**Kilder**

(1) Matrikelkort Refnæs 1814-1866.

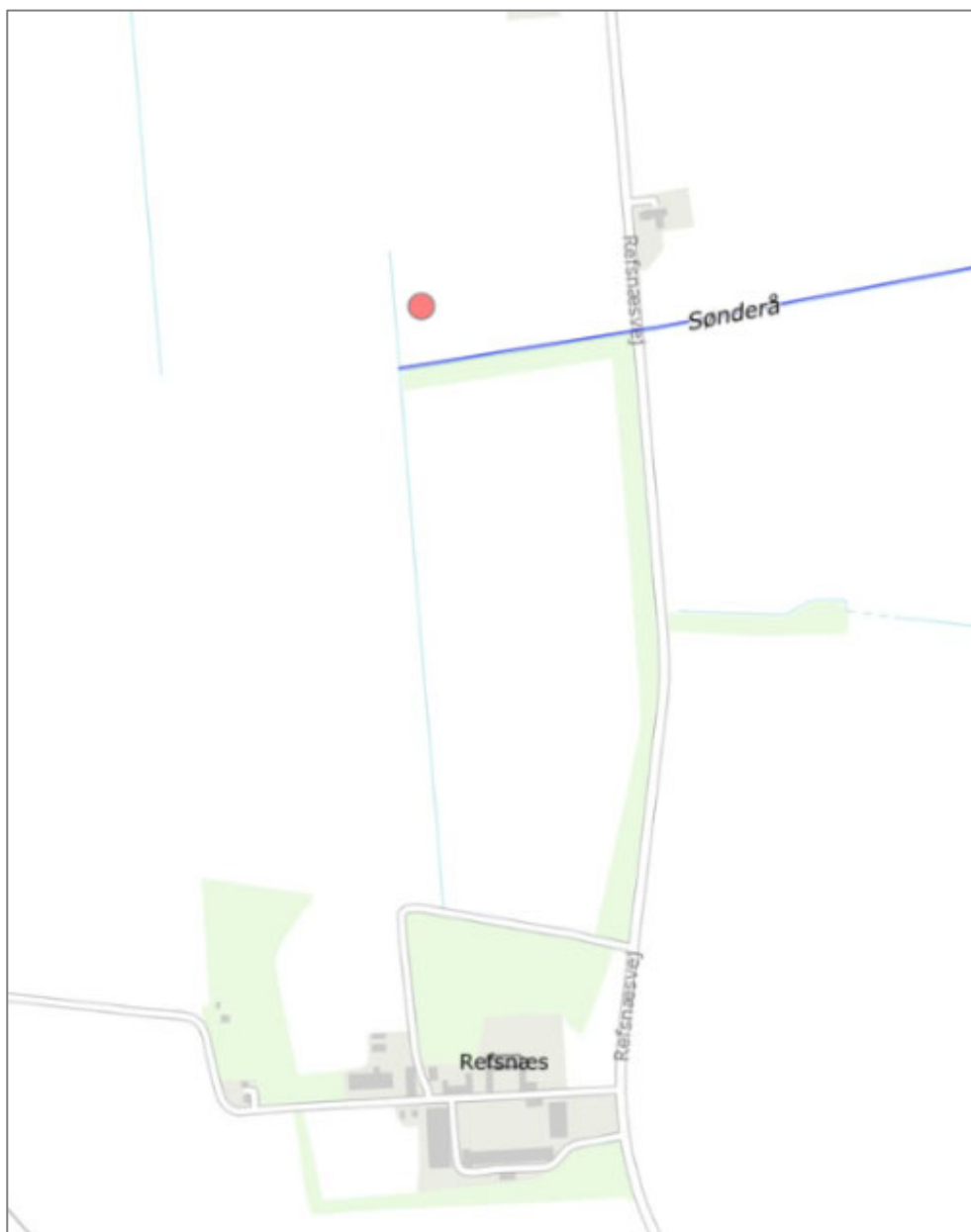
(2) Matrikelkort Refnæs 1866-1961.

(3) Alexander Rasmussen, Komdrup Sogns Beskrivelse og Historie (fortsættelse). I "Fra Himmerland og Kjær Herred", 1924-26, s. 210 og side 229 og 231.

## Vester Flad Kiær

Løbenummer: 417

Koordinater: 566348.8 / 6308667.8



**Adresse:** -

**Sogn & lav:** Komdrup Sogn, Refsnæs Hovedgård. (1)

**Status:** Historisk.

**Type:** Eng, mark.

**Andre stavemåder**

-

**Tolkning af navnet**

Vester henviser til, at Østre Flad Kiær ligger på den anden side af vejen øst for Vestre Flad Kiær. (1)

Flad kan hen vise til arealets topografi.

Kiær er det samme kær\*.

Er angivet på kort fra 1797. (2)

**Billeder**

-

**Yderligere bemærkninger**

Er angivet på kort fra 1797. (2)

**Kilder**

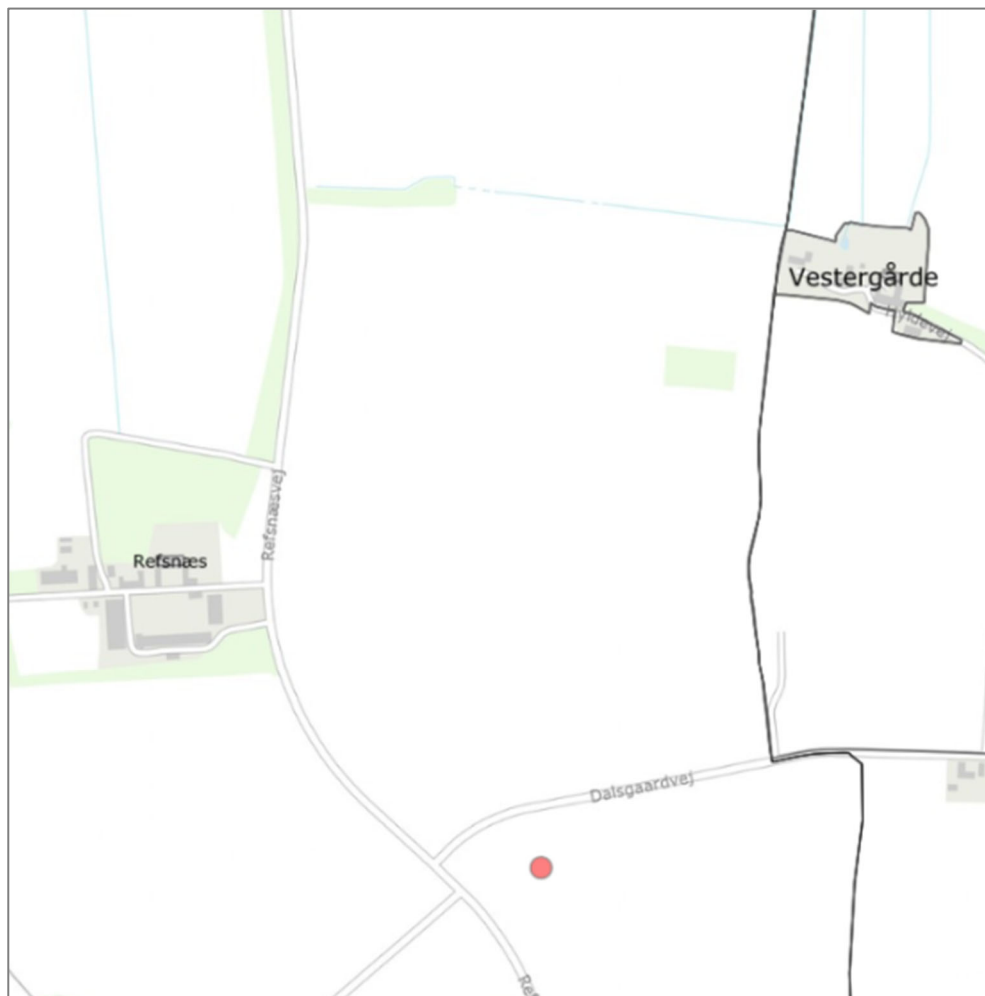
(1) Matrikelkort Refnæs 1814-1866.

(2) Alexander Rasmussen, Komdrup Sogns Beskrivelse og Historie (fortsættelse). I "Fra Himmerland og Kjær Herred", 1924-26, s. 230.

## Vester Fruens Vang

Løbenummer: 418

Koordinater: 566914.4 / 6307464.0



**Adresse:** -

**Sogn & lav:** Komdrup Sogn, Refsnæs Hovedgård.

**Status:** Historisk.

**Type:** Eng, mark.

**Andre stavemåder**

-

### **Tolkning af navnet**

Tidligere del af Fruens Vang. Formodes at være vestre del af denne. Se denne lokalitet.

En frue er en kvinde. Begrebet bruges som meget høflig tiltaleform til en voksen kvinde. Historisk kvindeligt overhoved for en større husholdning, især set i forhold til tjenestefolk og andre ansatte. (2)

Vang\*.

### **Billeder**

-

### **Yderligere bemærkninger**

Er angivet af kort fra 1810. (1)

Var frem til ca. 1810 en del af Fruens Vang. (1)

### **Kilder**

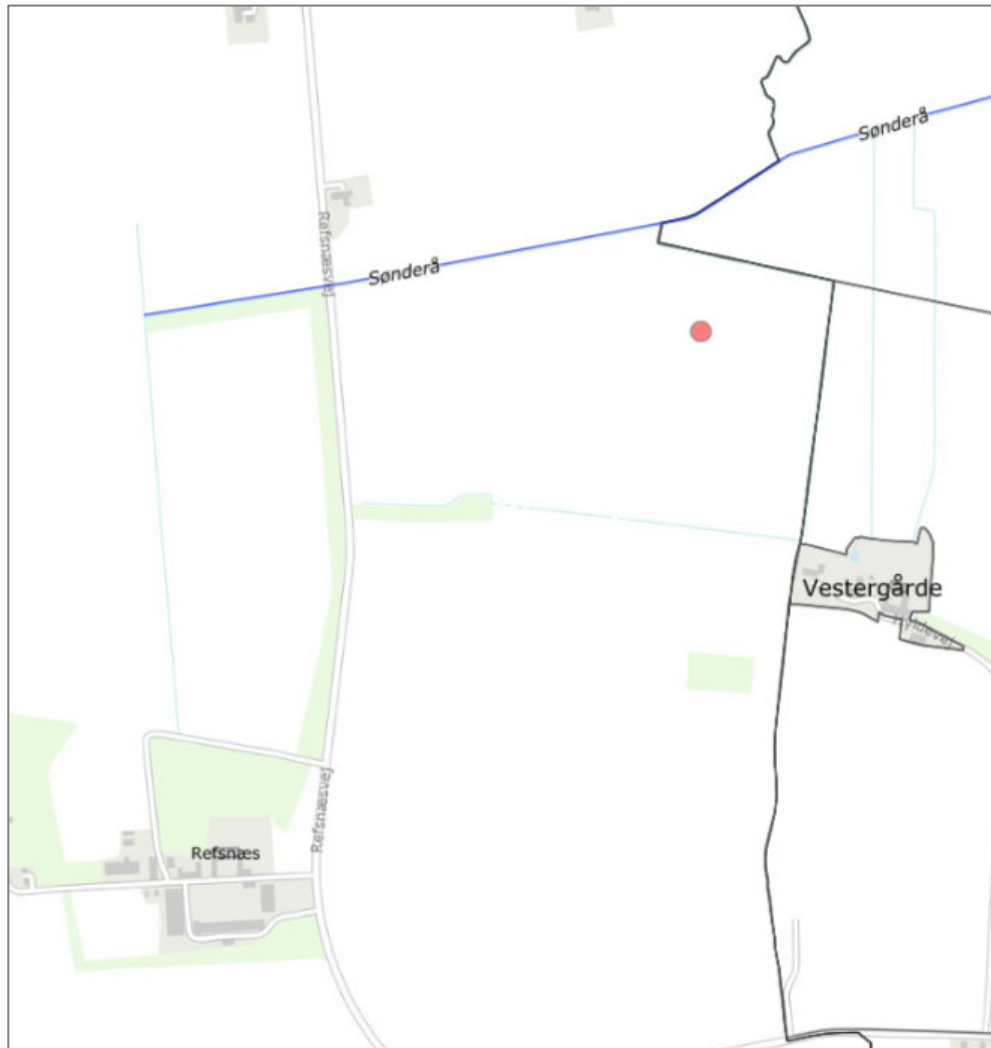
(1) Alexander Rasmussen, Komdrup Sogns Beskrivelse og Historie (fortsættelse). I "Fra Himmerland og Kjær Herred", 1924-26, s. 231.

(2) Den Danske Ordbog, Opslag juli 2021.

## Vester Haugen

Løbenummer: 419

Koordinater: 567092.6 / 6308578.7



**Adresse:** -

**Sogn & lav:** Komdrup Sogn, xxx

**Status:** Historisk.

**Type:** Eng, mark.

**Andre stavemåder**

-

### **Tolkning af navnet**

Vester angiver vest (et verdenshjørne) for noget.

Haug eller hauge betyder have. (2)

### **Billeder**

-

### **Yderligere bemærkninger**

-

### **Kilder**

(1) Matrikelkort Refnæs 1814-1866.

(2) Gyldendal, Danske Stednavne Leksikon, Jylland, nordlige del, side 54.

## Vesterkjæret

Løbenummer: 424

Koordinater: xxx

-

**Adresse:** -

**Sogn & lav:** Komdrup Sogn, Komdrup By. (1)

**Status:** Historisk.

**Type:** Eng, mark.

**Andre stavemåder**

-

**Tolkning af navnet**

Vester henviser til vest for noget. I denne sammenhæng må det være et kær beliggende vest for Komdrup by. (1)

Kær\*.

**Billeder**

-

**Yderligere bemærkninger**

Del af Komdrup Bymark. (1)

Alexander Rasmussen skriver: (1)

"Hver Gaard havde desuden Parter i Kjæret, som synes delvist at have været bevokset med Ris og Krat, og som inddeltes i: Vesterkjæret, Aakjæret og "Norden Byen"."

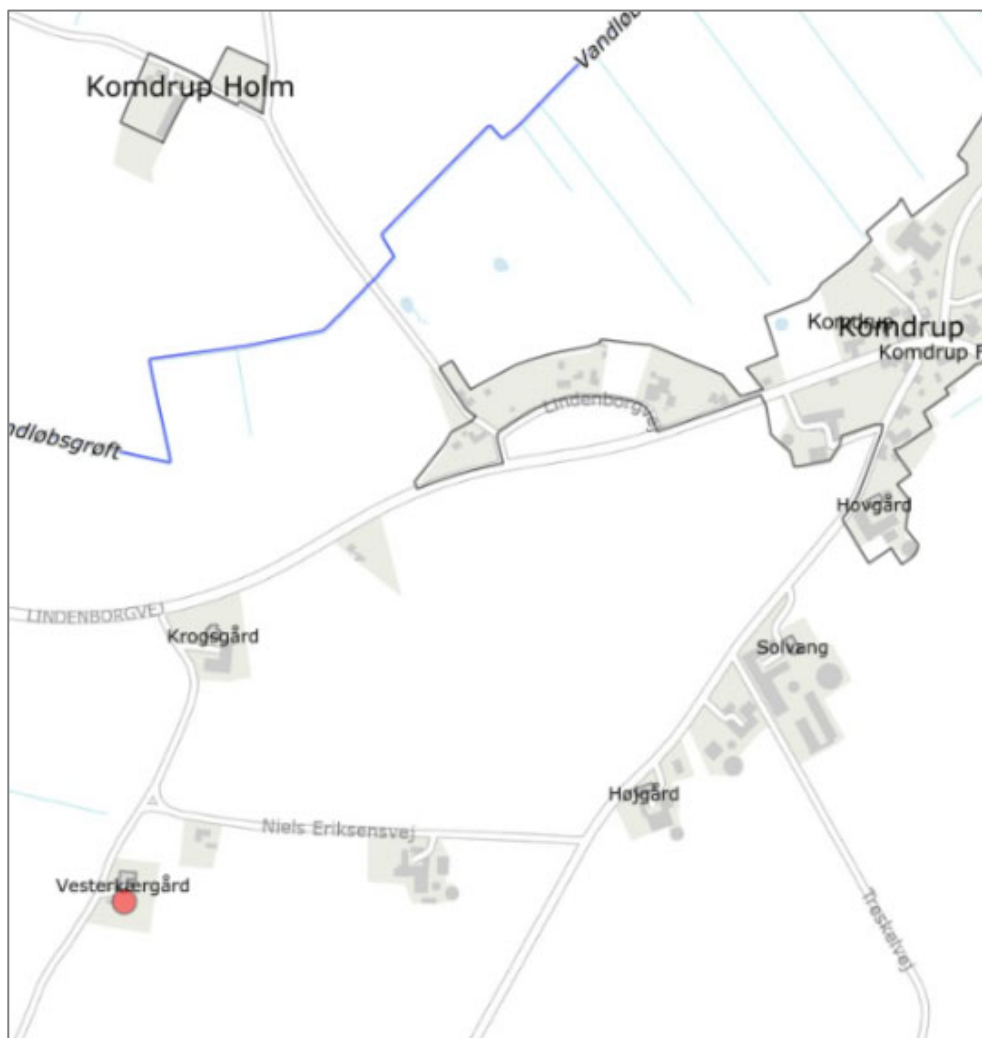
**Kilder**

(1) Alexander Rasmussen, Komdrup Sogns Beskrivelse og Historie. I "Fra Himmerland og Kjær Herred", 1924-26, s. 130.

## Vesterkærgård

Løbenummer: 426

Koordinater: 565037.7 / 6305943.2



Adresse: -

Sogn & lav: Komdrup Sogn, Komdrup By.

Status: Gældende. (1)

Type: Gård.

Andre stavemåder

-

### **Tolkning af navnet**

Vester henviser til vest for Komdrup By.

Vesterkær henviser til det kær, som gården er beliggende i/ved.

### **Billeder**

-

### **Yderligere bemærkninger**

-

### **Kilder**

(1) SDFI kortviser, Opslag august 2021.

(2) Matrikelkort Komdrup By's Jorder 1899-1961.

## Våren

Løbenummer: 073

Koordinater: 565905.7 / 6306583.6



Adresse: -

Sogn & lav: Komdrup Sogn, Komdrup By.

Status: Historisk.

**Type:** Skole.

**Andre stavemåder**

Kaldes også 'den bette skole'.

**Tolkning af navnet**

-

**Billeder**

-

**Yderligere bemærkninger**

I (3) står:

*"Nævnes skal også den "bette" skole i den røde villa overfor, "Våren"."*

**Kilder**

(1) Oluf Schou og Ivar Villadsen, Komdrup i tusind år. Lokalhistorisk Forening for Sejlflod Kommune, nr. 38, 2014, side 32.

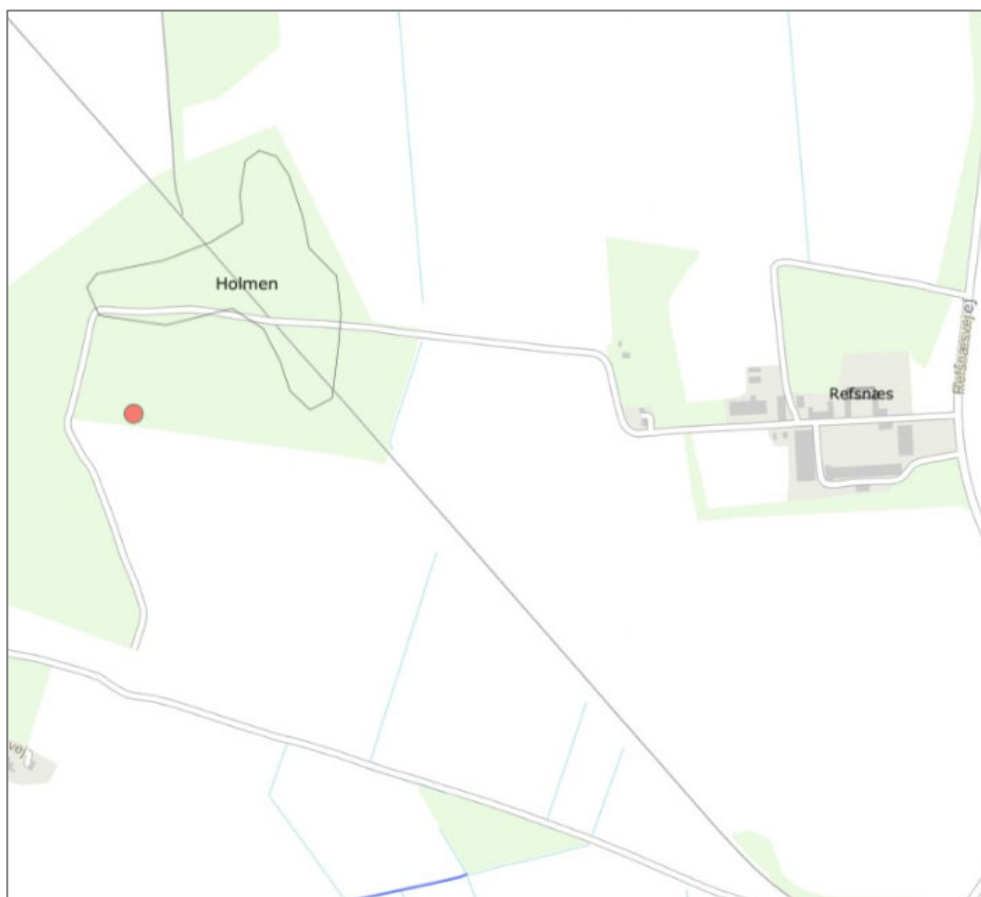
W

---

## Wæller Krogen

Løbenummer: 104

Koordinater: 565510.4 / 6307813.9



**Adresse:** -

**Sogn & lav:** Komdrup Sogn, Refsnæs Hovedgård.

**Status:** Historisk

**Type:** Eng, mark.

**Andre stavemåder**

Staves også Wæll-Krogen. (3)

### **Tolkning af navnet**

Wæller kan være ældre stavemåde for væld. Væld kan betyde "Kuperede bakker. Markante kløfter. I de skovklædte dalskrænter vrimler det med små væld". (2)

Krog kan være mindre del af et udendørs område, begrænset på to eller flere sider, eller et afsides område. (2)

### **Billeder**

-

### **Yderligere bemærkninger**

Er angivet på kort fra 1797. (3)

### **Kilder**

(1) Matrikelkort Refnæs 1814-1866.

(2) Den danske Ordbog, opslag juli 2021.

(3) Alexander Rasmussen, Komdrup Sogns Beskrivelse og Historie (fortsættelse). I "Fra Himmerland og Kjær Herred", 1924-26, s. 231.

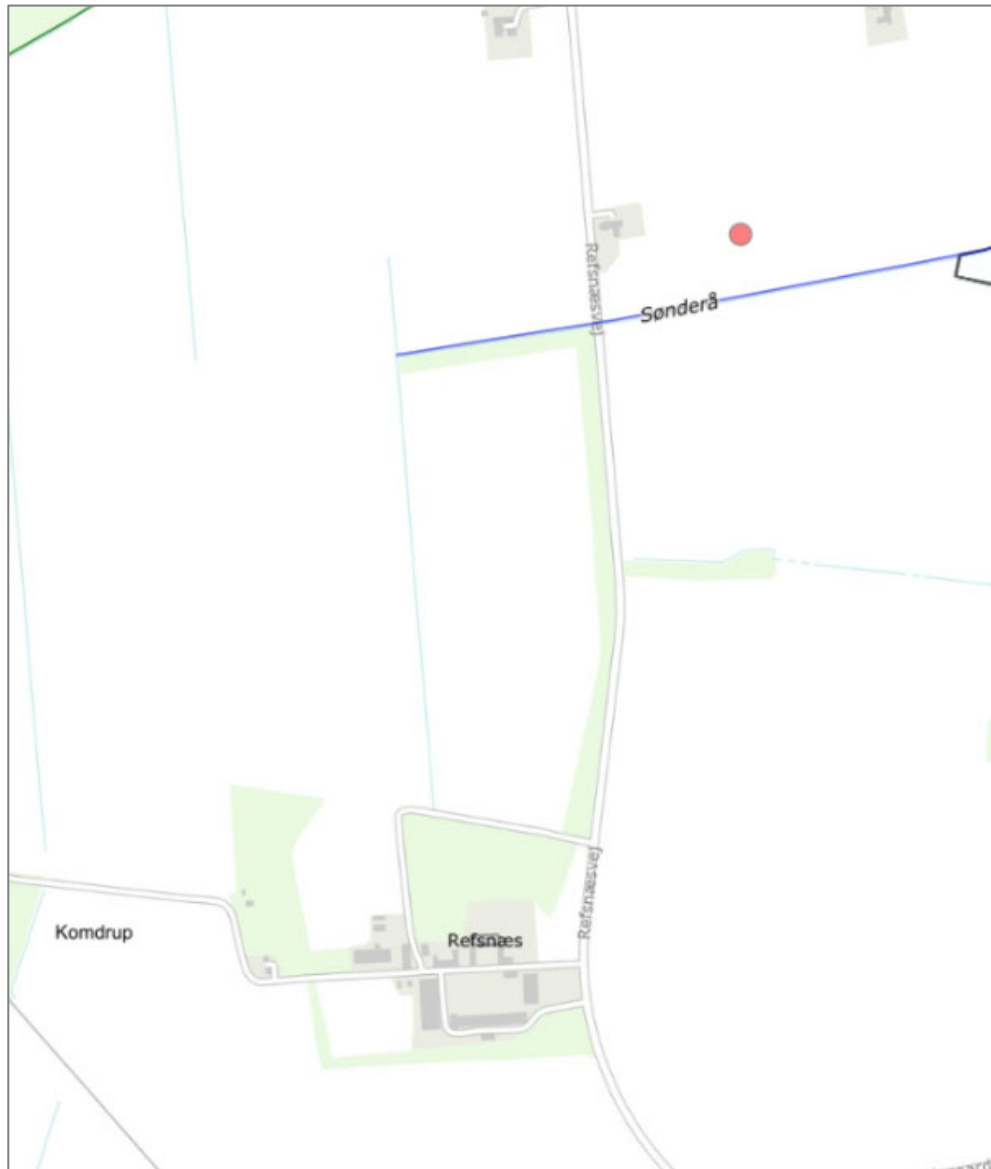
**X,Y,Z,Æ,Ø**

---

## Øster Flad Kiær

Løbenummer: 443

Koordinater: 566761.0 / 6308754.2



**Adresse:** -

**Sogn & lav:** Komdrup Sogn, Refsnæs Hovedgård.

**Status:** Historisk.

**Type:** Eng, mark.

**Andre stavemåder**

-

**Tolkning af navnet**

Øster henviser til, at Vester Flad Kiær ligger på den anden side af vejen øst for Øster Flad Kiær. (1)

Flad kan være en henvisning til områdets topografi.

Kær\*.

**Billeder**

-

**Yderligere bemærkninger**

Er angivet på kort fra 1797. (2)

**Kilder**

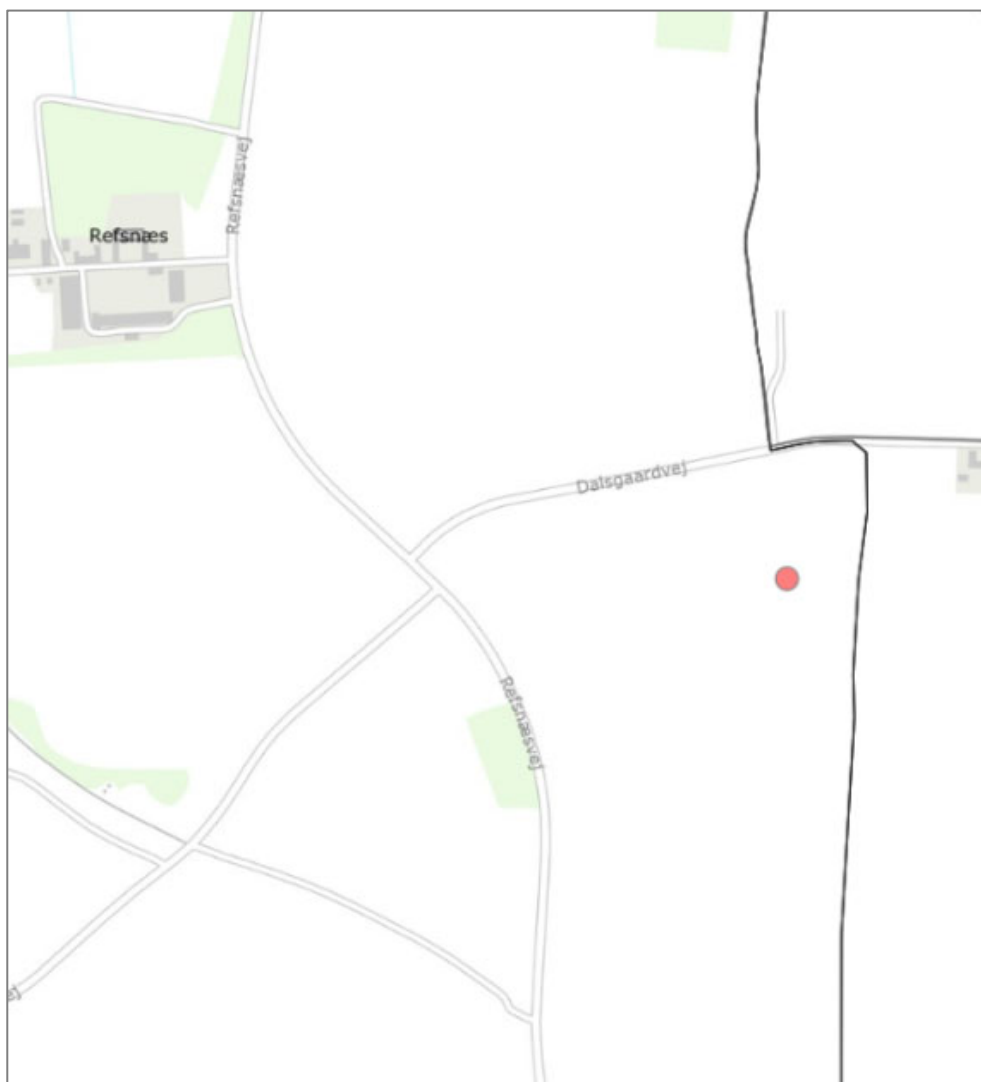
(1) Matrikelkort Refnæs 1814-1866.

(2) Alexander Rasmussen, Komdrup Sogns Beskrivelse og Historie (fortsættelse). I "Fra Himmerland og Kjær Herred", 1924-26, s. 230.

## Øster Fruens Vang

Løbenummer: 444

Koordinater: 567231.3 / 6307444.8



**Adresse:** -

**Sogn & lav:** Komdrup Sogn, Refsnæs Hovedgård.

**Status:** Historisk.

**Type:** Eng, mark.

**Andre stavemåder**

-

**Tolkning af navnet**

Tidligere del af Fruens Vang. Formodes at være østre del af denne. Se denne lokalitet.

En frue er en kvinde. Begrebet bruges som meget høflig tiltaleform til en voksen kvinde. Historisk kvindeligt overhoved for en større husholdning, især set i forhold til tjenestefolk og andre ansatte. (2)

Vang\*.

**Billeder**

-

**Yderligere bemærkninger**

Angivet på kort fra 1810. (1)

Tidligere en del af Fruens Vang. (1)

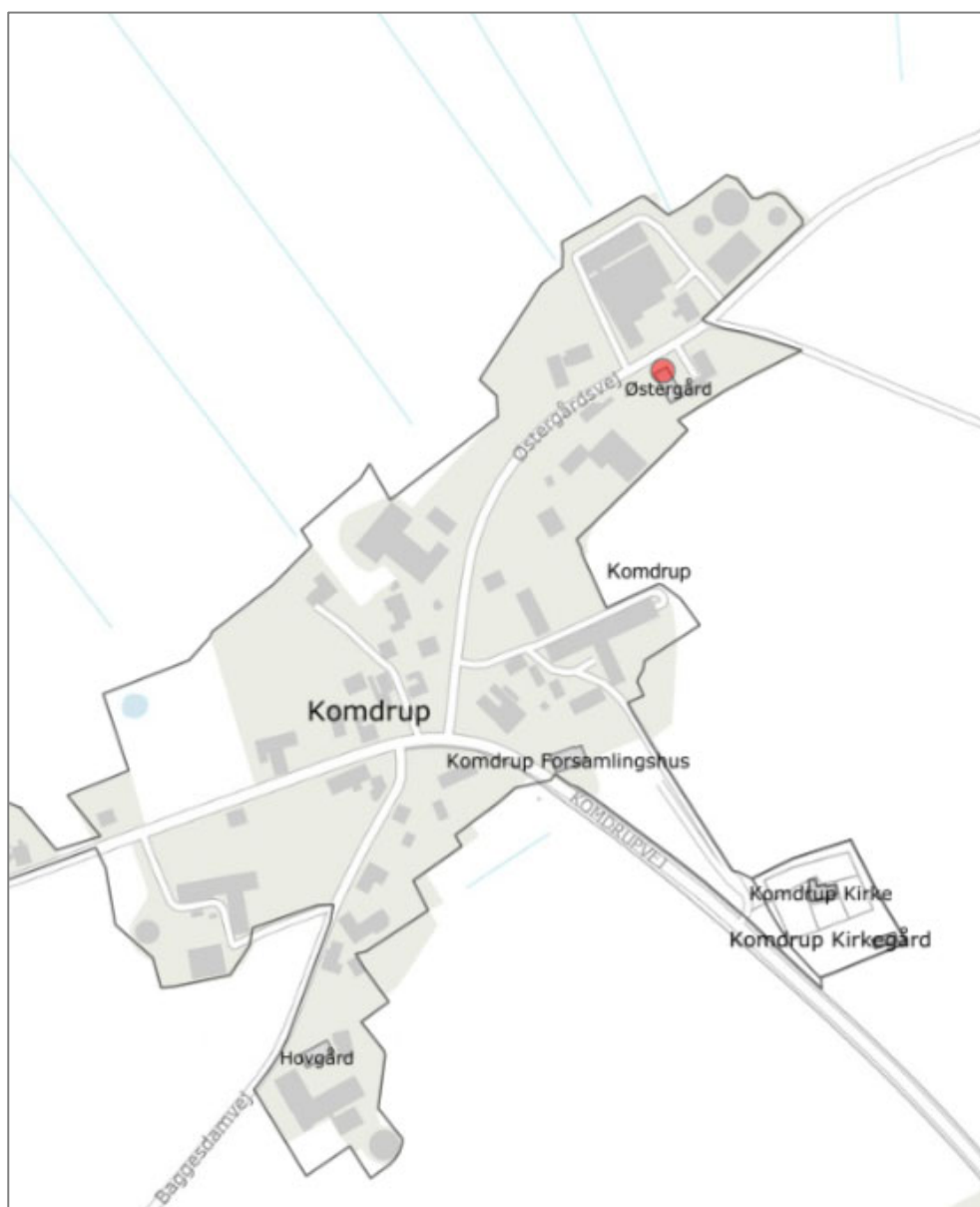
**Kilder**

(1) Alexander Rasmussen, Komdrup Sogns Beskrivelse og Historie (fortsættelse). I "Fra Himmerland og Kjær Herred", 1924-26, s. 231

## Østergård

Løbenummer: 449

Koordinater: 566096.0 / 6306800.6



**Adresse:** Østergårdsvej 14. (1)

**Sogn & lav:** Komdrup Sogn, Komdrup By.

**Status:** Gældende. (1)

**Type:** Gård.

**Andre stavemåder**

-

**Tolkning af navnet**

Øster henviser til, at gården ligger østligt i Komdrup by.

Gård\*.

**Billeder**

-

**Yderligere bemærkninger**

-

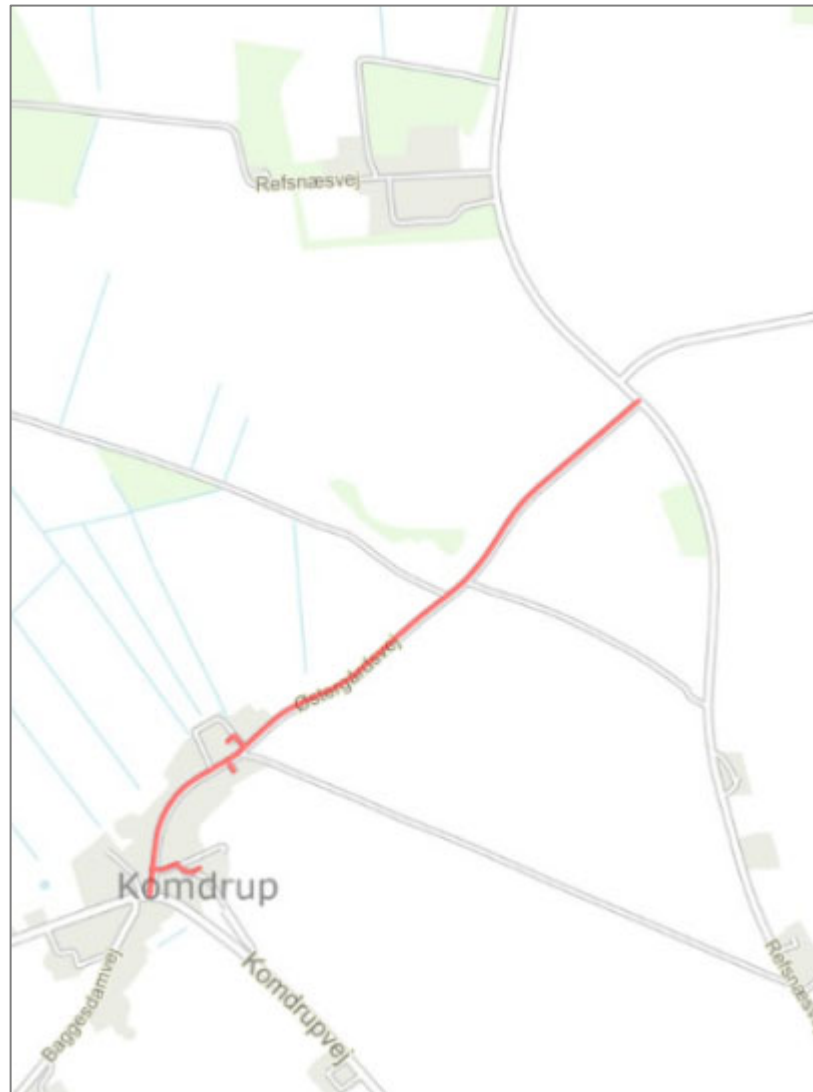
**Kilder**

(1) SDFI Kortviser, Opslag august 2021.

## Østergårdsvej

Løbenummer: 452

Koordinater: 566380.5 / 6307023.4



**Adresse:** -

**Sogn & lav:** Komdrup Sogn, Komdrup By.

**Status:** Gældende.

**Type:** Vej.

**Andre stavemåder**

-

**Tolkning af navnet**

Østergård er en gård med adresse på vejen.

Vej\*.

**Billeder**

-

**Yderligere bemærkninger**

-

**Kilder**

(1) SDFI Kortviser, Opslag august 2021.

A

---

## Aae Reberne

Løbenummer: 459

Koordinater: 566011.1 / 6309808.6



**Adresse:** -

**Sogn & lav:** Komdrup Sogn, Refsnæs Hovedgård.

**Status:** Historisk.

**Type:** Eng, mark.

**Andre stavemåder**

Staves også Aa-Reberne. (2)

**Tolkning af navnet**

Aae henviser til, at området ligger op mod åen.

Reberne er der ikke fundet forklaringsmulighed på.

**Billeder**

-

**Yderligere bemærkninger**

Angivet på kort fra 1797. (2)

Et kær beliggende langs Lindenberg Å. (2)

**Kilder**

(1) Matrikelkort Refnæs 1814-1866.

(2) Alexander Rasmussen, Komdrup Sogns Beskrivelse og Historie (fortsættelse). I "Fra Himmerland og Kjær Herred", 1924-26, s. 230.

## Aa-kjæret

Løbenummer: 460

Koordinater: xxx

-

**Adresse:** -

**Sogn & lav:** Komdrup Sogn, Komdrup By.

**Status:** Historisk.

**Type:** Eng, mark.

**Andre stavemåder**

-

**Tolkning af navnet**

Et kær\*, der ligger op mod åen – Skibsted eller Lindenberg Å.

**Billeder**

-

**Yderligere bemærkninger**

Om gårdene i Komdrup by skriver Alexander Rasmussen: (1)

*"Hver Gaard havde desuden Parter i Kjæret, som synes delvist at have været bevokset med Ris og Krat, og som inddeltes i: Vesterkjæret, Aak-jæret og 'Norden Byen'."*

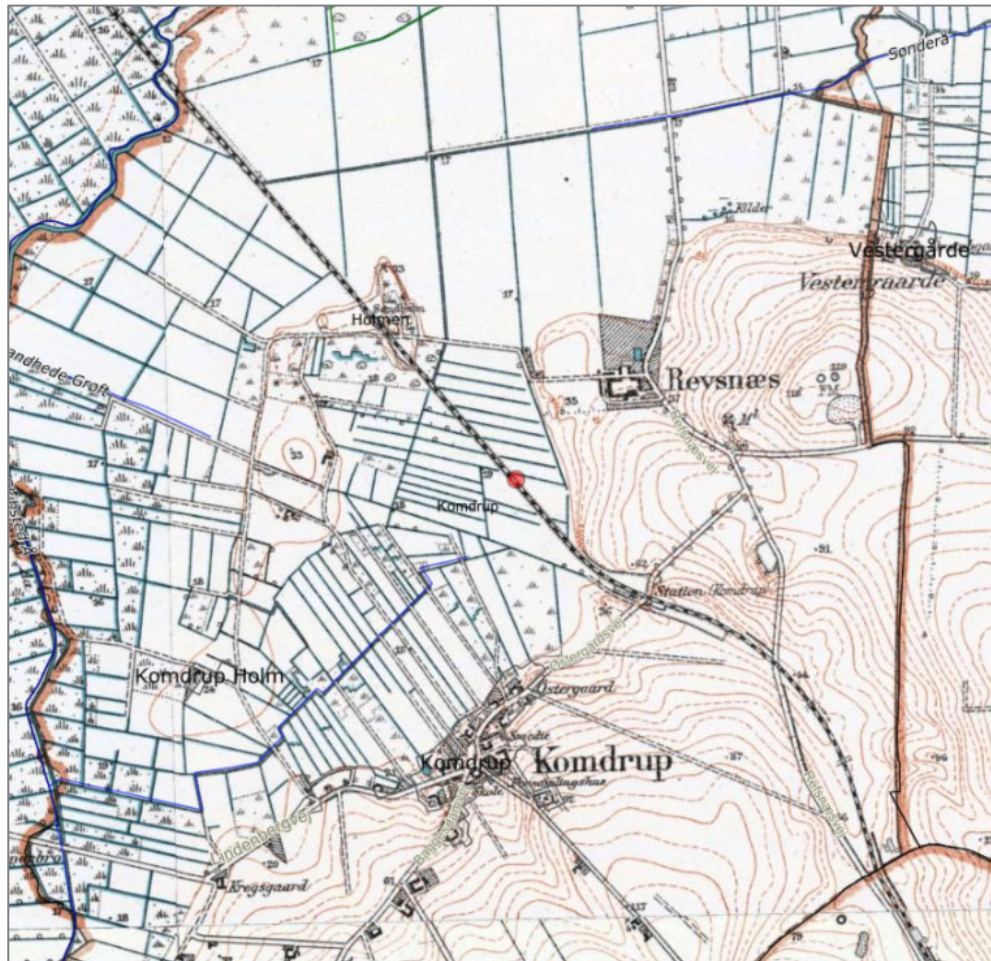
**Kilder**

(1) Alexander Rasmussen, Komdrup Sogns Beskrivelse og Historie. I "Fra Himmerland og Kjær Herred", 1924-26, s. 130.

## Aalborg-Hadsundbane

Løbenummer: 461

Koordinater: 566084.0 / 6307491.9



Her angivet på ældre topografisk kort. (2)

Adresse: -

**Sogn & lav:** Komdrup Sogn samt Sønder Kongerslev Sogn, samt mange andre sogne mellem Aalborg og Hadsund.

**Status:** Historisk.

**Type:** Jernbane.

**Andre stavemåder**

Kaldes også Hadsundbanen.

I dag hedder strækningen igennem Komdrup Sogn Sejlflod Banesti. (1)

**Tolkning af navnet**

Jernbane, der strækker sig fra Aalborg til Hadsund. (1)

**Billeder**

-

**Yderligere bemærkninger**

-

**Kilder**

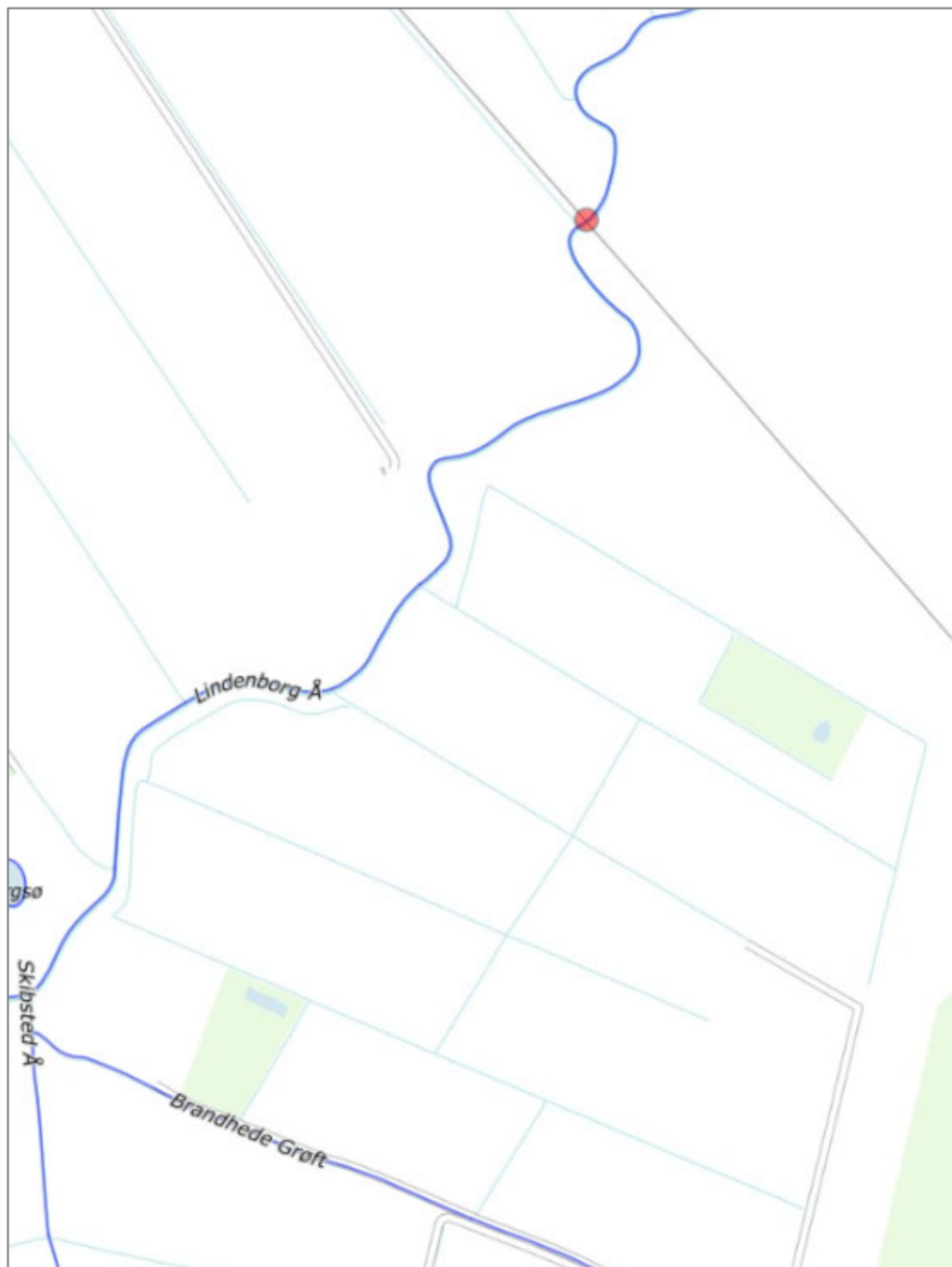
(1) SDFI Kortviser, Opslag august 2021.

(2) SDFI Kortviser, Lave målebordsblade 1901-1971, Opslag august 2021.

## Aalegaardsstedet

Løbenummer: 463

Koordinater: 564957.2 / 6308786.8



**Adresse:** -

**Sogn & lav:** Komdrup Sogn, Komdrup By.

**Status:** Historisk.

**Type:** Vandings- og vadested.

**Andre stavemåder**

-

**Tolkning af navnet**

En ålegård var et anlæg ved åen, hvor der kunne indfanges ål.

**Billeder**

-

**Yderligere bemærkninger**

Alexander Rasmussen skriver: (1)

*"Sognet gennemskæres fra Nordvest til Sydøst af den 1. December 1900 aabnede Aalborg-Hadsundbane, som er ført over Lindenberg Aa paa en anseelig Bro, der er bygget ved et gammelt Vandings- og Vadested, som kaldes Aalegaardsstedet."*

**Kilder**

(1) Alexander Rasmussen, Komdrup Sogns Beskrivelse og Historie. I "Fra Himmerland og Kjær Herred", 1924-26, s. 105.

# Litteratur & kilder

---

Böcher, Tyge W., i Det kongelige Danske Videnskabernes Selskab, Biologiske Skrifter, Bind I, Nr. 3, Vegetationen paa Randbøl Hede, 1941, side 174.

Danmarks Statistik, [www.dst.dk](http://www.dst.dk).

Ertbøll-Nielsen, A.C.: Om Kongerslev Pastorats Degne. I: Fra Himmerland og Kjær Herred, 1914.

Finsen, Vilhelm H., Postadressebog for Kongeriget Danmark, Niende forøgede udgave, Udgivet af Generaldirektoratet for Postvæsenet, 1921.

Folketælling 1834.

Folketælling 1901.

Færch, Ole: Himmerlandske herredsfogeder, by- og birkefogeder samt -skrivere, 2011.

Generalstabens Kort over Danmark, 1:40.000. 1879-1880.

Gjerding, Kl.: Bidrag til Høllum Herreds Beskrivelse og Historie. Samlet af Kl. Gjerding og udgivne af D.H. Wulff, Aalborg 1890-92.

Gyldendal: Danske Stednavne Leksikon, Jylland, nordlige del.

Hansen, J.J., Større danske landbrug. Statistisk, topografisk, historisk haandbog, Alex Kappel og V. Richter Friis, København, 1934.

Hvidtfeldt, Johan (red.), Håndbog for danske lokalhistorikere, 1965.

Ingvarsdén, Poul, Sønder Kongerslev. Interview juli 2021 om gældende eller historiske stednavne i Sønder Kongerslev og Komdrup Sogne.

Jensen, Keld, Egen hukommelse, august 2021.

Jensen Keld, Kongerslev Pastorats udvikling gennem tiderne, del 1 Oldtiden, rapport nr. 16. [www.qupaloraarsuk.com](http://www.qupaloraarsuk.com)

Jensen Keld, Kongerslev Pastorats udvikling gennem tiderne, del 2 Midaldalderen & Renæssancen, rapport nr. 17. [www.qupaloraarsuk.com](http://www.qupaloraarsuk.com).

Jespersen, J., Danske gaarde i tekst og billeder, 2. bind, Århus 1924

Jørgensen, Bent, Stednavne og samfærdselshistorie, København, 1979

Jysk Ordbog, web-udgave [jyskordbog.dk](http://jyskordbog.dk).

[kongerslev9293.dk/komdrups-historie](http://kongerslev9293.dk/komdrups-historie).

la Cour, J.C.B., Danske gaarde. III. Samling. Illustreret statistisk og historisk haandbog for det danske landbrug. II. Bind, København, 1906-18.

[lindenborg.dk/gods/historien-om-lindenborg-gods-a-s](http://lindenborg.dk/gods/historien-om-lindenborg-gods-a-s).

Luftfotos på Facebook. Gruppe på Facebook.

Matrikelkort Komdrup By's Jorder 1899-1961.

Matrikelkort Refnæs Hovedgård 1866-1961.

Matrikelkort Refsnæs Hovedgård 1814-1866.

Matrikelkort Sønder Kongerslev By, 1814-1847.

Molbech, Christian: Dansk Glossarium, eller Ordbog over forældede danske Ord, Første Deel.

Nationalmuseets database. [Natmus.dk](http://Natmus.dk).

[Naturenidanmark.lex.dk](http://Naturenidanmark.lex.dk)

Nielsen, A.C. (lærer i Sønder Kongerslev): Sønder-Kongerslev Sogn - En historisk Skildring. I: Bidrag til Høllum Herreds Beskrivelse og Historie. Samlet af Kl. Gjerding og udgivne af D.H. Wulff, Aalborg 1890-92, Udgivet af Selskabet for jydsk Historie og Topografi.

Nordisk Forskningsinstitut: Danmarks Stednavne.

Nordjyllands Amt (Gl. Aalborg Amt). Bind 2. Samlet og udgivet af Forlaget Danske Landbrug, 1990/91.

Ordbog over det Danske Sprog, Historisk Ordbog 1700-1950.

Ordbog over det Danske Sprog: Den Danske Ordbog.

Ordbog over det Danske Sprog: Gammeldansk Ordbog.

Ordbog over det Danske Sprog: Holbergordbog.

Ordbog over det Danske Sprog: Kalkars Ordbog.

Ordbog over det Danske Sprog: Meyers Fremmedordbog.

Rasmussen, Alexander: Den hollandske kvinde i Komdrup. I "Fra Himmerland og Kjær Herred", 1921-23.

Rasmussen, Alexander: Fire politiske breve: I Fra Himmerland og Kjær Herred, 1914.

Rasmussen, Alexander: Komdrup Sogns Beskrivelse og Historie (fortsættelse). I "Fra Himmerland og Kjær Herred", 1924-26.

Rasmussen, Alexander: Nørre Kongeslev Sogns beskrivelse og historie. I Fra Himmerland og Kjær Herred, 1932.

Samling af anmeldelser til Handelsregistrene, Handelsministeriet, nr. 2 1977.

Schou, Oluf og Villadsen, Ivar: Komdrup i tusind år. Lokalhistorisk Forening for Sejflod Kommune, nr. 38, 2014.

SDFI Kortvise, Høje målebordsblade 1842-1899.

SDFI Kortvise. Med ønsket påskrift "Indeholder data fra Styrelsen for Dataforsyning og Effektivisering, SDFI Kortviser, Foråret 2021."

SDFI kortviser, Lave målebordsblade 1901-1971.

Sørensen, Kjeld, Nørre Kongerslev. Interview juli 2021 om gældende eller historiske stednavne i Nørre Kongerslev Sogn.

Slægtsgaarden, tidsskrift, nr. 233, august-september 1981.

Vestergaard, Bente S.: Stedregister til Nørrejske Godsarkiver, Udgiver-  
selskabet ved Landsarkivet for Nørrejylland, 2000.

