

Stednavne i Nørre Kongerslev Sogn

Keld Jensen

August 2023

Stednavne i Nørre Kongerslev Sogn

Keld Jensen

August 2023

Forord

Denne rapport omfatter en database for alle kendte stednavne i Nørre Kongerslev Sogn. Databasen dækker stednavne fra de første skriftlige kilder i Middelalderen til i dag.

Det er målet løbende at opdatere databasen, når jeg får kendskab til nye stednavne, eller får kendskab til nye oplysninger om stednavnene i Nørre Kongerslev Sogn. Dette er den 2. version af rapporten, opdateret til august 2023.

Jeg ønsker at takke Kjeld Sørensen for hjælp til vurdering af, hvorvidt et stednavn fortsat er kendt, eller om stednavnet kan betegnes som historisk.

Kjeld Jensen

Sønder Kongerslev

august 2023

Indhold

FORORD	5
INDHOLD	7
INTRODUKTION	15
INDSAMLING AF OPLYSNINGER	15
SKABELON TIL BESKRIVELSE AF STEDNAVN	15
TIDLIGERE UNDERSØGELSER OG LITTERATUR	19
STRUKTUREN I DENNE RAPPORT	20
DEFINITION AF TYPER OG ANDRE CENTRALE BEGREBER	21
A	27
ALDERSLY	28
ANDERS HØYS AGER	30
ANNEXGAARDEN	31
B	33
BAPTISTSKOLEN	34
BIÆREGORD	36
BJERGEGAARD	38
BLEG AGER	40
BREDLUNE SØE	42
BUDAS	44
BUGDALSVEJ	46
BYENS MINDE	48
BØDKER AGER	50
C	51
CLAUS AGER	52

D.....	54
DALL AGER	55
DALSGÅRD.....	56
DALSGAARDVEJ	60
DE AGER IMELLEM VEJENE	62
DEN ØDEGAARDS.....	65
E	67
ELLENSMINDE.....	68
ENGGAARD	71
F	73
FINHUSET	74
FLADERNE	75
FÆLLES LEERGRAV	76
FÆLLESDRIFTEN SKOL-HEDE	78
FÆLLESDRIFTEN VED LYNG DAHL	80
G.....	82
GRØNHØJ	83
GRØNHØJ AGER.....	85
GRØNHØJGÅRD	87
GRØNNEHØJS AGER	89
GULDELSZ AGER	90
GAASEHAVEN	91
H.....	93
HARILDSGÅRD	94
HARLS AGER	96
HARILDS AGER	97
HARILDS HØJ	99
HESTHOLMEN.....	101
HESTHOLMVEJ.....	103
HESTHOLMVEJ 5 (GÅRD UDEN NAVN).....	105
HOLMBROEN	107
HOVEDGRØFT.....	109

HULL AGER.....	111
HUUSMÆNDENES FÆLLED	112
HYLDEVEJ	114
HYLDHØJ	116
HYRDE AGER.....	117
HØBROEN.....	118
HØBROVEJEN	120
HØJMARKEN	121
I,J,K.....	123
KELDVANG.....	124
KELL AGER.....	126
KIELLINGBIERGS AGRE	127
KIRKEDALS AGER.....	128
KIRKEJORDEN	129
KJELDGAARD	131
KOEHAUGEN	132
KOMMUNEGAARD.....	134
KONGERSLEVVEJ	137
KONGSLEV MARK.....	139
KORSLUNE	141
KRONBORG	143
KRÆMERENGEN	144
KRÆMMERGÅRDEN	145
KÆLLINGBJERG HØJ	147
KÆLLINGBJERG KLINT.....	149
KÆRGÅRD.....	151
KÆRLYKKE	154
KÆRVEJ.....	156
KÆRVEJ 49 (GÅRD UDEN NAVN).....	158
KÆRVEJ 55 (GÅRD UDEN NAVN).....	160
KØBENHAVN	162
L	163
LAMDAL	164
LAMDALS AGER	167
LANDBUTHS AGER.....	169

LANDENGENE	171
LANDKILDEHUS	173
LANDMANDSGADE	175
LANGELUNE SØE	177
LARSENSMINDE	179
LETHSVEJ	181
LILLE LUNE.....	183
LILLE OLGASTED.....	185
LUNDSTIE BLOKKER	187
LUNDGAARD	188
LUNGRØFT	190
LUNEN	192
LYCKERNE	194
LYKKENS AGER	195
LYKKESMINDE.....	197
LYNGDAL	199
LYNGDALLS BLOCHER	202
LYNREN	203
LØKKEN.....	205
M.....	207
M.C. JENSENS BUTIK.....	208
MAEN	210
MELGÅRD	213
MENSALGAARDEN.....	216
MIDDELDEELS AGRE	217
MOSEGRØFT	218
MØLLEBAKKEN	220
MØLLEGÅRDEN	222
MØLLEVEJ	224
N.....	225
NEDENGAARDS AGER	226
NY GRØNHØJGÅRD	227
NØRRE KONGERSLEV	229
NØRRE KONGERSLEV BRO.....	233
NØRRE KONGERSLEV BRUGSEN.....	235

NØRRE KONGERSLEV FORSAMLINGSHUS	237
NØRRE KONGERSLEV KIRKE	239
NØRRE KONGERSLEV KIRKEGÅRD	241
NØRRE KONGERSLEV KÆR	243
NØRRE KONGERSLEV MARK	245
NØRRE KONGERSLEV MEJERI.....	247
NØRRE KONGERSLEV MØLLE.....	249
NØRRE KONGERSLEV PLANTAGE	251
NØRRE KONGERSLEV SKOLE	252
NØRRE KONGERSLEV SOGN.....	256
NØRRE KONGERSLEV FATTIGGÅRD	258
NØRREÅ	260
O	262
OFUER DALEN	263
OFUER SIGEN	264
OVERDALS AGER.....	265
OVERGAARDS AGER	266
P	268
PORSENGENE	269
POULSMARKEN	271
PRIDEGAARD	272
PRIELGÅRD	274
PTÆRSIIERS ENGENE	276
PULGAARD	278
PAASE ENGENE.....	279
Q,R	280
REGEL.....	281
REGEL HULLERNE	283
REGEL-MAEN.....	286
REGELVEJ	288
RISDAL.....	290
RIIS ENGENE	291
RISKÆR	293
RISSEGAARD	295

ROSENVANG	297
S	299
SANDBLOCHER.....	300
SCAMMES AGER	302
SIEGEN	303
SIGBLOCHER.....	305
SIGSGÅRD.....	307
SIGSGAARD ENGE.....	315
SIGSGÅRDSHUS.....	316
SIGSGÅRDSMARK	317
SIGSGAARDVEJ	320
SIGSGAARDVEJ 32 (GÅRD UDEN NAVN)	322
SINDHØYS AGER	324
SKOLEHUSET	326
SKOLLERBROEN.....	328
SKOLLERBROVEJEN	330
SLOTSGÅRD	332
SMEDEGAARD	336
SMEDEGAARDS MARK.....	338
SOLGRUND	339
STARKÆR.....	340
STEEN RYGGEL AGER	342
STEENER	343
STEENVANGS AGER	345
STEN AGER	346
STENAGER HUS.....	348
STENISGÅRD.....	349
STENISHUS.....	356
STENNENS AGER	358
STIENEDIS BLOCHER	360
STOR KJÆRS ENGINE.....	361
STORE ENGINE.....	363
STORE LUNE.....	365
STEENS KJÆR	366
STOUF HØYS AGER.....	368
SYVVIENGEN	369

SÆLLYST	370
SØNDERMARKEN	372
SØNDERÅ	374
T	376
TOFTEGÅRD	377
TOFTEJORDER	379
TOFTERNE	381
TRESTEENS BLOCHER	382
TROLLESDAL	383
U,V	384
VALDEMARGADE	385
VESTER HEEDE	387
VESTERGÅRDE	389
VESTERKÆR	392
VESTERKÆRVEJ	394
VIBEENGENE	396
VINDEVEJ	398
W,X,Y,Z,Æ,Ø	400
Ø. DALBACHS AGER	401
ØRSTUBGÅRD	402
ØRSTUBGÅRDS KJÆR	405
ØSDALS BLOKKER	408
ØSTER HEDE	409
ØSTER LANGDALS BLOCHER	411
ØSTERGÅRDE	412
ØSTERKÆR	415
ØSTERKÆRVEJ	417
ØSTERVANG	419
ØSTUENS BLOCHER	421
Å	422
AALEGAARDEN	423
ÅLYKKEVEJ	425
ÅLYKKEVEJ 13 (GÅRD UDEN NAVN)	427

AASMANDS ÅGER	429
LITTERATUR & KILDER	431

Introduktion

Denne database over stednavne i Nørre Kongerslev Sogn indgår som en del af projektet Sognefortællinger, som blev indledt i år 2020.

Formålet er at få alle stednavne registreret samlet, og samtidigt få de enkelte stednavne nævnt i deres historiske kontekst med eventuelle forklaringer af, hvorfra navnet stammer.

Det er målet fortsat at opdatere databasen og denne rapport med nye oplysninger, der måtte dukke op. Dette er således 2. version af rapporten med opdateringer frem til august 2023.

Indsamling af oplysninger

Fremgangsmåden har været at studere relevante kilder for at finde både gældende og historiske, nu ikke anvendte, stednavne. Meget af dette arbejde kan nu gennemføres på nettet, men der er også anvendt opslag i bøger og tidsskrifter i øvrigt.

Et stednavn omfatter her alle navne for steder i Nørre Kongerslev Sogn. Tilsvarende databaser er udarbejdet for de to andre sogne i Kongerslev Pastorat, Sønder Kongerslev Sogn og Komdrup Sogn. Der er dog visse undtagelser. Hvis der f.eks. i forbindelse med opslag i oplysninger om matrikler er anvendt betegnelser, der angiver, at en gård eller en matrikel er Kristian Nielsens gård, Kristian Nielsens Ager, osv., så er denne type stednavne, der angiver ejerskabet til stedet normalt ikke medtaget.

Skabelon til beskrivelse af stednavn

Beskrivelsen af stednavnene er gjort så systematiske som muligt. I denne rapport er alle kendte stednavne i Nørre Kongerslev Sogn medtaget i alfabetisk rækkefølge. Beskrivelsen af stednavnet omfatter følgende skabelon:

Stednavn

Overskriften for hvert enkelt stednavn er selve stednavnet.

Løbenummer

I databasen har hvert enkelt stednavn fået et unikt løbenummer. Dette er udelukkende af tekniske hensyn.

Koordinater

Hver enkelt stednavns lokalitet er angivet med geografiske koordinater. Koordinatsystemet, der er anvendt, har betegnelsen ETRS89 / UTM-zone 32N.

Koordinatsættet for et areal findes ved på SDFIkort.dk at anvende værktøjet "Vis højde og position". Punktet for arealer og linjer vil være midtpunktet af det areal, der er tale om.

Hvis sted ikke kan lokaliseres, er koordinater angivet med 'xxx'.

Kort

For hvert enkelt stednavn er der normalt medtaget et kort over området. Ovenstående koordinatpunkt er angivet med et rødt punkt. For veje er vejene optrukket med rød linje.

Kort er downloadet fra www.SDFI.dk. Alle kort i denne rapport har således følgende kilde, og alle koordinatsæt er registreret fra samme kilde:

"Indeholder data fra Styrelsen for Dataforsyning og Effektivisering, SDFI Kortviser, Foråret 2021."

Hvis der er anvendt andre kort fra andre kilder, vil dette være angivet under kortet.

Adresse

Adresse for stednavnet er om muligt angivet med vejnavn og vejnummer. Hvor der er tale om arealer som skove og marker, søer og lignende, er der ikke angivet en adresse.

Sogn & lav

For hvert enkelt stednavn er angivet tilhørs sogn samt lav. Denne rapport omfatter udelukkende stednavne inden for Nørre Kongerslev Sogn, men nogle få stednavne strækker sig over mere end et sogn.

Nørre Kongerslev Sogn er opdelt i to underområder eller lav: Nørre Kongerslev By og Sigsgaard.

Status

Status angiver, om der er tale om et gældende stednavn eller et historisk. Et gældende stednavn omfatter et eller flere af følgende kriterier.

- a. Stednavnet er autoriseret af Stednavneudvalget. Stednavneudvalget er et udvalg under Kulturministeriet som fastsætter den officielle retskrivning af danske stednavne. Udvalget har sekretariat på Institut for Nordiske Studier og Sprogvidenskab, Københavns Universitet. En liste over autoriserede stednavne kan findes på [linket stednavneudvalget.ku.dk](http://linket.stednavneudvalget.ku.dk)
- b. Stednavnet findes på nyere kort fra forskellige myndigheder.
- c. Stednavnet er genkendt og vurderet som almindeligt anvendt i lokalområdet af person med stor indsigt i lokalområdet Kongerslev Pastorat. For Nørre Kongerslev Sogn har Kjeld Sørensen, Nørre Kongerslev, gennemgået alle stednavne.

Øvrige stednavne angives at være historiske og ikke længere i anvendelse.

Type

Stednavnene kan henvise til mange forskellige natur- eller menneskeskabte lokaliteter i lokalområderne. Som typer har jeg i denne stednavne-database anvendt følgende inddeling for databasen for alle tre sogne i Kongerslev Pastorat:

Bakke	Dal
Begravelsesplads	Dam, sø
Benzinstation	Eng, mark
Boliger	Fabrik
Bro, vandings- og vadested	Folkeskole
By & Bebyggelse	Forsamlingshus
Bygning	Gravhøj

Gård
Hal
Hede
Herregård
Holm
Hus
Jernbane
Kalkgrav
Kilde
Kirke
Kær
Lergrav
Lune
Mark
Mejeri

Mose
Mølle
Plejehjem
Skole
Skov
Skrænt
Sogn
Station
Sti
Ungdomsskole
Vandløb
Vandområde
Vej, gade
Vold
Ålegård

De enkelte typer vil være defineret under de stednavne, hvor de er anvendt.

Hvis type for stednavnet ikke er kendt, registreres type som ukendt.

Andre stavemåder

Hvis der er anvendt andre stavemåder i især ældre kilder, vil dette være nævnt under dette punkt. Anvendelsen af aa i stedet for å, ö i stedet for ø osv. vil der ikke blive redegjort for.

Flere stednavne er anvendt i kilder fra Middelalderen. Her er der anvendt mange forskellige stavemåder, og disse er medtaget under dette punkt.

Tolkning af navnet

Hvert enkelt stednavn kan omfatte både type, forled og efterled i stednavnet. Under dette punkt vil stednavnets indhold og sammensætning blive vurderet. Der eksisterer mange usikre tolkninger af stednavne. Derfor skriver jeg 'kan' tolkes til et eller andet, og jeg peger ofte på mere end en tolkningsmulighed.

Billeder

Om muligt vil der på sigt under dette punkt blive medtaget fotografier, tegninger, planer og andet, der viser den lokalitet, som stednavnet omhandler.

Yderligere bemærkninger

Under dette punkt kan der forekomme bemærkninger, der ikke kan rubriceres under de øvrige punkter i denne skabelon, herunder historiske oplysninger om stedet.

Kilder

Kildeangivelsen omfatter et nummer i parentes – (x). Kildens nummer er i teksten angivet med dette nummer.

Tidligere undersøgelser og litteratur

Der kan i eksisterende litteratur findes mange oversigter over stednavne i Danmark, men for sognene i Kongerslev Pastorat er der ikke tidligere blevet gennemført en detaljeret analyse.

Stednavneudvalget er et udvalg under Kulturministeriet som fastsætter den officielle retskrivning af danske stednavne. Udvalget har sekretariat på Institut for Nordiske Studier og Sprogvidenskab, Københavns Universitet.

Udvalget har registreret og autoriseret ca. 25.000 stednavne i Danmark. Der er altså ca. 25.000 stednavne i Danmark, der har en officiel stave-måde, og de kan findes i Stednavneudvalgets lister over autoriserede stednavne.

Stednavneudvalget har registreret 24 stednavne i de tre sogne under Kongerslev Pastorat. Til sammenligning omfatter databasen i denne rapport i juni 2021 omkring 500 unikke stednavne.

Navneforskning på Institut for Nordiske Studier og Sprogvidenskab har også etableret en database over danske stednavne. Registreringen er ikke tilendebragt og mangler især stednavne fra Nordjylland. Denne database omfatter i alt 75 stednavne fra Kongerslev Pastorat. Databasen er en vigtig kilde til arbejdet med denne rapport, fordi databasen omfatter en del registreringer fra de tidligste tider med skriftlige kilder i Middelalderen.

Strukturen i denne rapport

Denne rapport omfatter foruden denne introduktion en gennemgang af alle registrerede stednavne i Nørre Kongerslev Sogn. Stednavne er medtaget i alfabetisk rækkefølge, og hvert enkelt stednavn er behandlet i den skabelon, der er beskrevet ovenfor.

På forsiden af rapporten er angivet et versionsnummer samt måned og år for udgivelsen af rapporten på hjemmesiden www.qupaloraarsuk.com. Ved download af rapport og udskrivning er det vigtigt at orientere sig på websiden, om der er udkommet en ny version med nye stednavne og opdaterede oplysninger.

For denne rapport, og for alle materialer på www.qupaloraarsuk.com i øvrigt, gælder de copyright betingelser, som er angivet på pågældende webside.

Definition af typer og andre centrale begreber

I dette kapitel vil alle anvendte udtryk i og i forbindelse med stednavne blive behandlet. For hver enkelt begreber vil der være en kort definition for begrebet, hvad enten det er et normalt kendt begreb, som f.eks. 'vej' eller andre mere specifikke begreber. Kilder, der er anvendt til at fastsætte definitionen er angivet under hvert enkelt begreb.

I teksten vil begreber medtaget i dette kapitel være markeret med en stjerne (*) for at undgå at gentage samme forklaring mange gange.

Listen over anvendte begreber er medtaget i alfabetisk rækkefølge.

Ager

"I betydningen 'dyrket jord' er ordet ager i nordisk ældre end det nu almindelige mark, selv om dets oprindelige betydning er 'græsgang, sted hvor kvæget drives hen', jfr. det beslægtede 'at age'. Hvor det indgår i stednavne, har det vel oftest betydningen 'dyrket jord', der er fællesgermansk, men i meget gamle navne måske den oprindeligere betydning 'græsgang'.

Gyldendal, Danske Stednavne Leksikon, Jylland, nordlige del, side 13.

Bakke

Jævnt stigende forhøjning i landskabet bestående af jordmasser.

Den Danske Ordbog, opslag juli 2021.

Bro

En bro er en overføring af en vej over land og/eller vand.

GeoDanmark.

Dam

Mindre, lavbundet og evt. kunstigt anlagt sø.

Den Danske Ordbog, opslag juni 2021.

Dal

Dyb og langstrakt sænkning i jordoverfladen, typisk omkring en å.

Den danske Ordbog, opslag juli 2021.

Eng

Fugtigt, lavtliggende jordstykke med græs der f.eks. udnyttes til græsning for husdyr.

Den danske Ordbog, opslag juni 2021.

Grøft

Udgravet, ofte dyb rende langs en vej eller en mark til bortledning af vand.

Den danske Ordbog, opslag juni 2021.

Gård

Ejendom på landet, typisk bestående af stuehus, stald og lade samt jordarealer brugt til græsning eller til dyrkning af f.eks. korn.

Den danske Ordbog, opslag juni 2021.

Hede

Åbent, skovløst naturområde med tør, sandet og næringsfattig jord hvor der vokser lave buske og andre planter, især lyng.

Den danske Ordbog, opslag juni 2021.

Holm

Holm kan være en ø, eller ofte et område, der har været en ø omgivet af hav, men som efter landhævning og havsænkning samt dræning m.v. ligger som en bakke, der rager op over omgivende lavtliggende terræn.

Ordets oprindelse: "Norrønt *holmr*, *holmi*, oldengelsk *holm* til en rod med betydningen 'noget der rager op'".

Citat fra Den Danske Ordbog, opslag juli 2021.

Hovedgård

Betegnelsen sædegård/hovedgård betyder *”store gårde, hvor ejeren boede (eller kunne bo), havde sit sæde, i modsætning til gårde, der udelukkende tjente landbrugsmæssige formål som ladegårde, avlsgårde og mejerigårde. Til sædegård var knyttet privilegier; de vigtigste var skattefrihed og tiendefrihed for den tilliggende jord. Før 1660 var sædegårde forbeholdt adelen, og alle sædegårde havde sædegård-rettigheder. Efter enevældens indførelse kunne alle eje sædegårde, men for at kunne nyde sædegård privilegier krævedes, at gården var komplet, d.v.s. havde mindst 200 td. thk. bøndergods liggende indenfor en afstand af 2 mil fra gården. (Jævnføre forordning om jordegods af 28/1 1682 og om sædegårde af 16/12 1682).”*

Fra Johan Hvidtfeldt (red.), Håndbog for danske lokalhistorikere, Udgivet af Dansk Historisk Fællesforening, 1965, side 474.

Kirke

Bygning indrettet og beregnet til afholdelse af offentlig, kristen gudstjeneste.

Citat fra Den Danske Ordbog, opslag juli 2021.

Kirkegård

Indhegnet område der bruges som indviet begravelsesplads, ofte i tilknytning til en kirke.

Citat fra Den Danske Ordbog, opslag juli 2021.

Kær

Lavtliggende, sumpet område med fx tuer eller småbuske.

Den danske Ordbog, opslag juli 2021.

Mark

Større jordareal der bruges til dyrkning af en afgrøde eller til græsning for husdyr.

Den danske Ordbog, opslag juni 2021.

Mølle

Bygning udstyret med maskiner til at male korn til mel eller til at bearbejde andre materialer, traditionelt drevet ved hjælp af vind- eller vandkraft.

Den danske Ordbog, Opslag juni 2021.

Purker

Ris, krat, skrub, skrøp, pur, purl, purker er en lavtvoksende, ofte kroget trævegetation, ungskov, krat og stævningskov. Det ser også ud til at gælde et Tykke (tykning).

Opslag på naturenidanmark.lex.dk, juli 2021.

Skole

Institution hvor der gives undervisning (for børn og unge)

Den Danske Ordbog, opslag juli 2021.

Skov

Bevoksning der består af forholdsvis høje træer, og som dækker et større areal.

Den Danske Ordbog, Opslag juli 2021.

Sogn

Begrebet sogn er kendt siden 1300-tallet. Ordet er beskrevet i Den Danske Ordbog:

"norrønt sókn oprindelig betydning 'folk der søger samme kirke eller retsområde.'"

og videre hedder det om ordets betydning:

"Kirkeligt distrikt hvis beboere er fælles om en kirke, og som ledes af et menighedsråd." (1)

I før kristen tid vurderes begrebet at have omfattet et retsområde. Ordet sokn kan også betyde retsligt søgsmål. (2)

(1) Den danske Ordbog, opslag juni 2021.

(2) Johan Hvidtfeldt: Håndbog for danske lokalhistorikere, 1965, side 447.

Vad

Oprindelsen er fra Norrønt vað, oldengelsk wæd 'hav, bølger' afledt af verbet vade. Betyder 'sted, hvor en flod eller å er lavvandet og dermed mulig at passere til fods. (1)

(1) Den Danske Ordbog, opslag juli 2021.

Toft

I Danske stednavne Leksikon hedder det:

"Ordet toft forekommer som efterled i stednavne enten i entalsformen toft eller flertalsformen tofte, hvis -e i jysk dog normalt er forsvundet. Ordet har i gammeldansk og som led i stednavne betydningen 'areal unddraget det almindelige landsbyfællesskab'. I Nordvestjylland (Thy, Mors) har denne gamle betydning holdt sig i en række markers navne, angivende at disse hører til kun en enkelt gård, mens ellers har ordet også i Jylland den allerede i gammeldansk normale, mere specialiserede betydning 'areal beregnet til den enkelte landsbyboers huse og nyttehave og unddraget fællesskabet'. Som efterled sammensættes ordet ofte med ret gamle, før-middelalderlige personnavne, og navneleddets tilstedeværelse i Danelagen og Normandiet viser, at navnetypen har været produktiv i vikingetiden, men der er stor spredning i toft- navnenes alder."

Gyldendal, Danske Stednavne Leksikon, Jylland, nordlige del, side 128-129.

Vang

Et (dyrket) jordstykke, fx en mark eller en eng brugt til græsning. (1)

"Dette ord, hvis grundbetydning er 'krumning, bøjning' har i topografisk sammenhæng to betydninger i dansk. Nærmest grundbetydningen står betydningen 'indhegning', der både kan dække indhegnet skov og indhegninger til dyr eller afgrøder. Af den sidste mulighed har udviklet sig den mere udspecialiserede, dyrkningstekniske anvendelse om de dele (normalt to eller tre) som en landsbys jorder i fællesskabets tid var inddelt

i, og som omfattede en lang række mindre dyrkningsenheder (åse eller i Jylland ofte: fald).” (2)

(1) Den Danske Ordbog, opslag juni 2021.

(2) Gyldendal, Danske Stednavne Leksikon, Jylland, nordlige del, side 138.

Vej

Et færdselsareal benyttet til motoriseret, gående, cyklende eller ridende færdsel.

GeoDanmark.

Å

Et større vandløb.

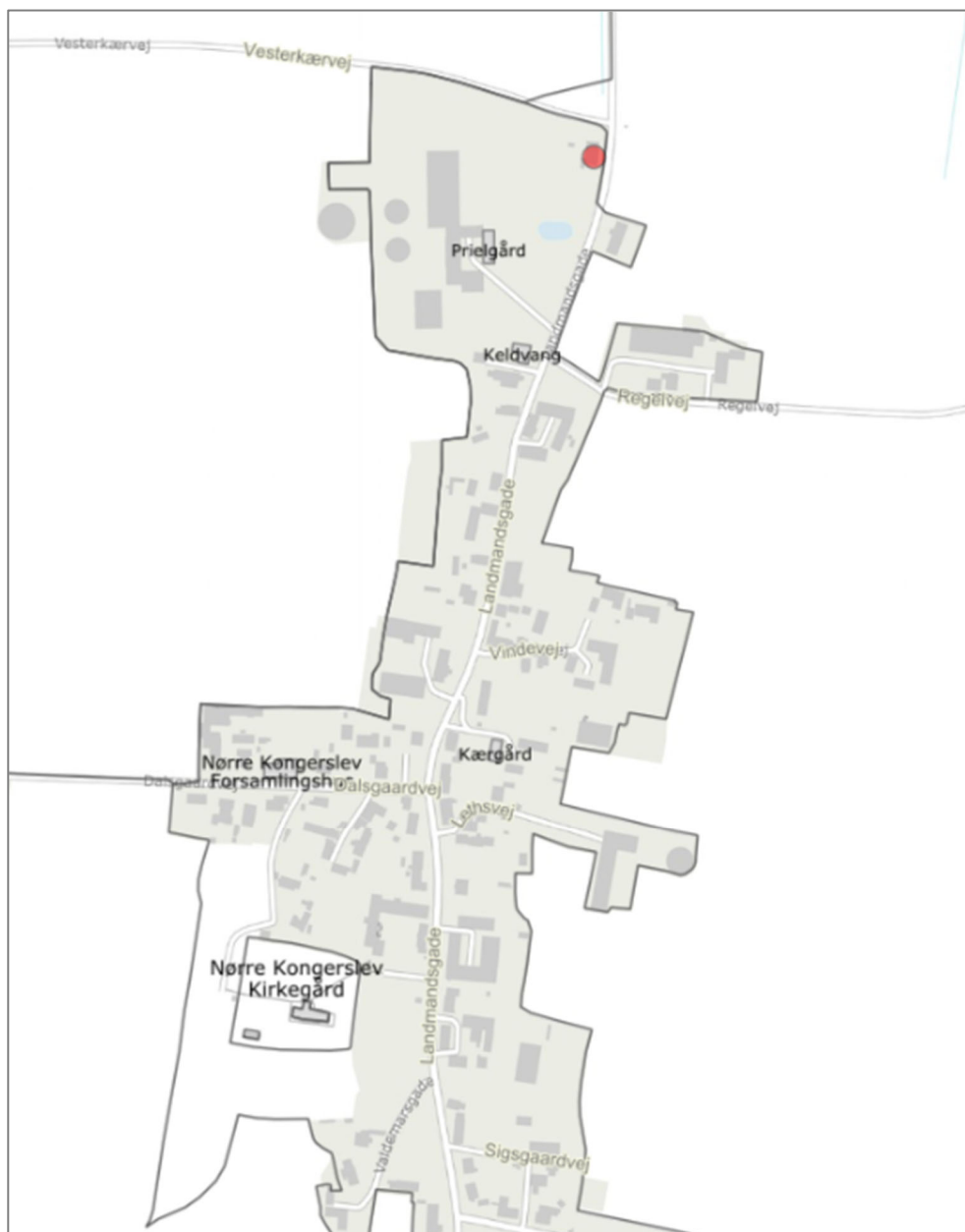
Den Danske Ordbog, opslag juni 2021.

A

Aldersly

Løbenummer: 002

Koordinater: 568701.8 / 6308059.6



Adresse: Landmandsgade 2. (1)

Sogn & lav: Nørre Kongerslev Sogn, Nørre Kongerslev By.

Status: Historisk.

Type: Bygning.

Andre stavemåder

-

Tolkning af navnet

Kan være betegnelse for bolig etableret eller anvendt som bolig for ældre.

Billeder

-

Yderligere bemærkninger

-

Kilder

(1) Luftfotos på Facebook. Gruppe på Facebook, opslag juni 2021.

Anders Høys Ager

Løbenummer: 005

Koordinater: xxx

-

Adresse: -

Sogn & lav: Nørre Kongerslev Sogn, Nørre Kongerslev By.

Status: Historisk.

Type: Eng, mark.

Andre stavemåder

-

Tolkning af navnet

Anders Høy må være et personnavn.

Ager*.

Billeder

-

Yderligere bemærkninger

Del af Søndermarken i 1683. (1)

Kilder

(1) Alexander Rasmussen, Nørre Kongeslev Sogns beskrivelse og historie.
I "Fra Himmerland og Kjær Herred", 1932, s. 23.

Annexgaarden

Løbenummer: 006

Koordinater: xxx

-

Adresse: -

Sogn & lav: Nørre Kongerslev Sogn, Nørre Kongerslev By.

Status: Historisk.

Type: Gård.

Andre stavemåder

Benævnes også også Mensalgaard. (1)

Benævnes også Annekspræstegaarden. (2)

Tolkning af navnet

Nørre Kongerslev Sogn er anneks sogn under Sønder Kongerslev Sogn.
(3)

Det var altså en til præsten tilhørende gård i anneks sognet.

Gård*.

Mensal betyder ifølge (4)

"Mensal Gods s.n. gods hvis indtægter gik til visse gejstliges underhold (»bord«). (kannikernes) Indkomster kaldtes Præbender og Kanike Borde eller bona mensalia; thi man seer, at Kanikerne have i Førstningen spiset ved Bispernes Borde, og at deraf det Navn Mensal Gods er kommen DH I 485."

Billeder

-

Yderligere bemærkninger

Bliver senere en del af Sigsgaard. (3)

Kl. Gjerding skriver: (1)

"Foruden Prastegaarden har været til Kaldet en Annex eller Mensalgaard i Norre Kongersleu, hvis Taxt i Matriculen var 4 Tdr. 3 Skpr. 2 Fdkr. 2 Albom, som for mange Aar siden er bleven ødelagt og siden været ubebyggt og ubeboet, men for 2 Aar siden, da Cancellie Raad Fædder tilbyttede sig heele Norre Kongesleu,. blev hand eenig med min Formand Hr. Andreas Seerup og hans daværende Successor Sl. Henrich Grotum Møller, om at betale for den ode Annexgaard 100de Rdlr. a Td. Hartkorn, hvortil blev erhvervet Kongl. Tilladelse, saa hand nu saa vel som efterkommende Refsnes Eyere, til mig og efterkommende Sognepræster svarer Renten 4 pro Centum af Kapital 445 Rdlr. 5 Mark som udgjør aarlig 17 Rdlr. 5 Mark."

Kilder

(1) Bidrag til Hllum Herreds Beskrivelse og Historie. Samlet af Kl. Gjerding og udgivne af D.H. Wulff, Aalborg 1890-92, side 285 og s. 286.

(2) Alexander Rasmussen, Fire politiske breve, i Fra Himmerland og Kjær Herred, 1914, side 142.

(3) Alexander Rasmussen, Nørre Kongeslev Sogns beskrivelse og historie. I "Fra Himmerland og Kjær Herred", 1932, s. 24, 47 og 49.

(4) Holbergordbog, Opslag august 2021.

B

Baptistskolen

Løbenummer: 602

Koordinater: 568393.18 / 6307563.31



Adresse: -. I 1901 Matrikel nr. 8g. (1)

Sogn & lav: Nørre Kongerslev Sogn, Nørre Kongerslev By.

Status: Historisk.

Type: Skole.

Andre stavemåder

-

Tolkning af navnet

Skole for en baptist menighed i Nørre Kongerslev

Billeder

-

Yderligere bemærkninger

-

Kilder

(1) Folketælling 1901.

Biæregord

Løbenummer: 569

Koordinater: xxx

-

Adresse: -

Sogn & lav: Nørre Kongerslev Sogn, Nørre Kongerslev By.

Status: Historisk.

Type: Gård.

Andre stavemåder

Staves også Biæregord. (2)

Tolkning af navnet

Bjerger, bjerre, Biære. Bjerger kan henvise til stedet ved bakken. (3)

Gård.*

Billeder

-

Yderligere bemærkninger

(1) nævner Jydske Samling 2. række 1 som kilde til Biæregord i Kongessløff.

(2) nævner:

"Det "Kongessløff", der saaledes nævnes i Rigsraad Niels Clementssøns Gældsboøger fra 1506-1515 (Jydske Saml. 2. Række 1. Bind S. 210), kan altsaa vare baade Sønder- og Nørre-Kongerslev, og det er ikke godt at vide, hvilken af de to Byer der menes. Samme Sted nævnes »Biæregord i Kongesslef«, men dette gør ikke Sagen klarere, da ethvert af Sognene efter gamle Folks Sigende har haft sin Gaard af dette Navn."

Der eksisterer senere en Bjerpegård ved Sigsgård, men dette kan dog ikke være denne gård, fordi den først bliver udflyttet/etableret efter udskiftningen.

Kilder

- (1) Danmarks Stednavne, Københavns Universitet.
- (2) Bidrag til Helligum Herreds Beskrivelse og Historie. Samlet af Kl. Gjering og udgivet af D.H. Wulff, Aalborg 1890-92, side 265.
- (3) Gyldendal, Danske Stednavne Leksikon, Jylland, nordlige del, side 21.

Bjergegaard

Løbenummer: 012

Koordinater: 570305.21 / 6306646.03



Adresse: Sigsgaardvej 34, (2)

Sogn & lav: Nørre Kongerslev Sogn, Nørre Kongerslev By.

Status: Historisk.

Type: Gård.

Andre stavemåder

Staves også Bjerregaard i år 1921. (4)

Tolkning af navnet

Bjerger, bjerre, Biære. Bjerger kan henvise til stedet ved bakken. (3)

Gård.*

Billeder

-

Yderligere bemærkninger

Er medtaget i adressebog fra år 1921. (1)

Kilder

(1) Vilhelm H. Finsen, Postadressebog for Kongeriget Danmark, Niende forøgede udgave, Udgivet af Generaldirektoratet for Postvæsenet, 1921, side 257.

(2) SDFI Kortviser, Topografiske Kort 1953-76, opslag august 2023.

Bleg ager

Løbenummer: 014

Koordinater: xxx

-

Adresse: -

Sogn & lav: Nørre Kongerslev Sogn, Nørre Kongerslev By.

Status: Historisk.

Type: Eng, mark.

Andre stavemåder

-

Tolkning af navnet

Bleg kan henvise til jordens beskaffenhed, f.eks. med kalk. Kan også henvise til at blege tøj.

(2) nævner:

"i Jylland bliver foruden Kalk ogsaa andet blegt og lyst i Jorden, saaledes Flintesten blandt Merglen, kaldt Blege..."

Ager*.

Billeder

-

Yderligere bemærkninger

(1) nævner lokaliteten:

"Vest for Byen, nord for Refs-Vejen, laa, regnet inde fra Byen: Overgaards og Nedergaards Ager, Lundstie Blokker, Claus Ager, Aasmands Ager og Øsdals Blokker. Syd derfor: Imellem Vejene (nemlig Refs-Vejen og en fra Sydsiden af Byen imod Sydvest efter Skibsted gaaende Vej), og atter syd

for sidstnævnte Vej: Hull Ager, Bleg Ager, Grønhøj Ager og Fællesdriften Skol-Hede."

Oplysningerne stammer fra et kort fra 1778: (1)

"Formodentlig til dette Brug udfærdigedes der 1778 af D. Wesenberg, kgl. Landinspektør, et "Carte over Nørre Kongslev Marker, opmaalt og afpælt efter Anviisning".

Kilder

(1) Alexander Rasmussen, Nørre Kongeslev Sogns beskrivelse og historie. I Fra Himmerland og Kjær Herred, 1930-32, side 38.

(2) Johannes Steenstrup: De Danske stednavne. Deres tolkning og hvad de oplyser om vort lands bebyggelse og folkets kultur gennem tiderne. Ved Udvalget for Folkeoplysnings fremme. Gad, 1908, side 21.

Bredlune Sø

Løbenummer: 021

Koordinater: 568346.8 / 6308859.3



Adresse: -

Sogn & lav: Nørre Kongerslev Sogn, Nørre Kongerslev By.

Status: Historisk.

Type: Sø.

Andre stavemåder

Hedder også blot Bredlune. (3)

Betegnes muligvis også Store Lune.

Tolkning af navnet

Bred kan henvise til lokalitetens bredde.

En lune er på egnen på dette tidspunkt dam eller sig. (2)

Søe henviser til sø.

Billeder

-

Yderligere bemærkninger

(2) nævner lokaliteten:

"De Damme eller Sige, de saakaldte "Luner", som tidligere fandtes herude, er nu under normale Forhold tørre; det var Bredlune vest for og Langlune øst for Høbrovejen."

(3) viser, at søen er tørlagt omkring 1842-1899.

Kilder

(1) Matrikelkort Nørre Kongerslev By, Nørre Kongerslev, 1863-1885.

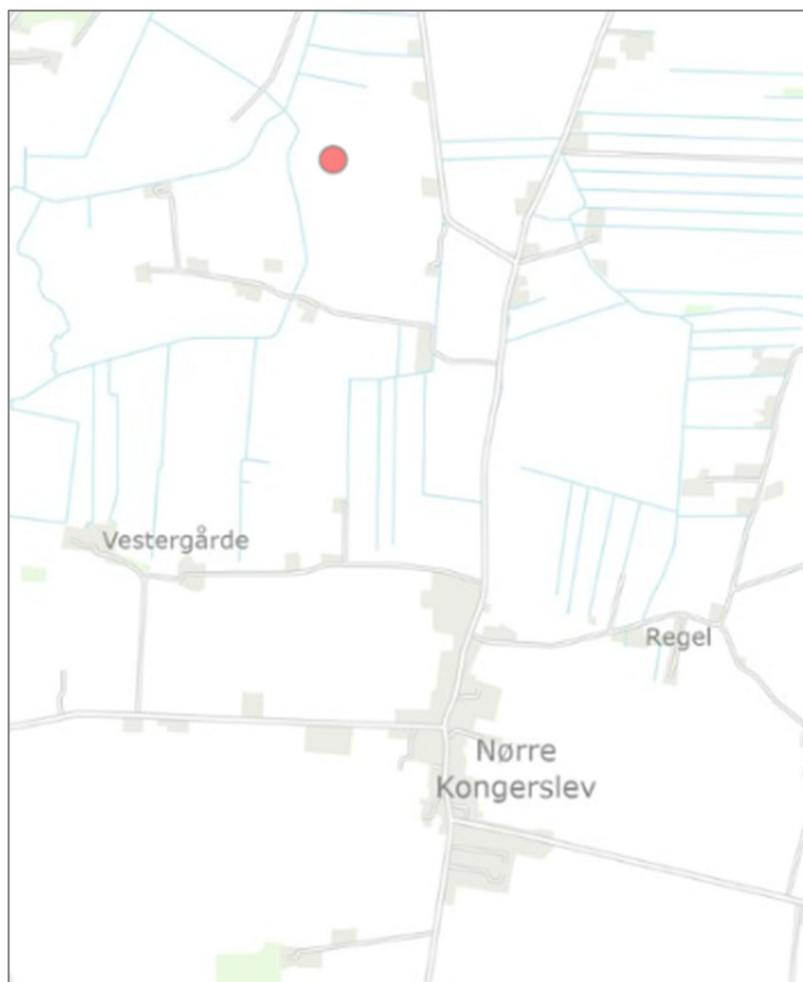
(2) Alexander Rasmussen, Nørre Kongeslev Sogns beskrivelse og historie. I Fra Himmerland og Kjær Herred, 1932-33, side 3.

(3) SDFI Kortviser, Høje målebordsblade 1842-1899.

Budas

Løbenummer: 023

Koordinater: 568183.6 / 6309573.2



Adresse: -

Sogn & lav: Nørre Kongerslev Sogn, Nørre Kongerslev By.

Status: Historisk.

Type: Eng, mark.

Andre stavemåder

Benævnes også Budas-Engene. (3)

Tolkning af navnet

Buda eller Budas kan være et personnavn. Ingen andre kendt anvendelse af betegnelsen.

Eng*.

Billeder

-

Yderligere bemærkninger

Oplysningerne i (2) er fra år 1810.

Ligger op mod 'Den store Brede Aa' – nu Lindenberg Å. (2)

Kilder

(1) Matrikelkort Nørre Kongerslev By, Nørre Kongerslev, 1814-1863.

(2) A.C. Nielsen, Fra udskiftningstiden. I Samlinger til Jydsk Historie og topografi, 1901-1903, side 267.

(3) Alexander Rasmussen, Nørre Kongeslev Sogns beskrivelse og historie. I Fra Himmerland og Kjær Herred, 1932, side 2.

Bugdalsvej

Løbenummer: 024

Koordinater: 568541.3 / 6309677.1



Adresse: -

Sogn & lav: Nørre Kongerslev Sogn, Nørre Kongerslev By.

Status: Gældende.

Type: Vej.

Andre stavemåder

-

Tolkning af navnet

Bug defineres bl.a. sådan i (2):

"Undersiden eller den nederste del af kroppen på fisk, fugle og andre dyr især som modsætning til ryg eller bryst."

Kan henvise til, at en vandløb har sit leje her – bug kan i ældre tid betyde "flodleje". (3)

Bugdalen kan være et personnavn.

Dal*.

Vej*.

Billeder

-

Yderligere bemærkninger

-

Kilder

(1) SDFI Kortviser, Opslag august 2021.

(2) Den Danske Ordbog, Opslag august 2021.

(3) Holberg Ordbog, Opslag august 2021.

Byens Minde

Løbenummer: 026

Koordinater: xxx

-

Adresse: -

Sogn & lav: Nørre Kongerslev Sogn, Nørre Kongerslev By.

Status: Historisk.

Type: Hus.

Andre stavemåder

-

Tolkning af navnet

Byen må henvise til den nærliggende landsby Nørre Kongerslev, hvor lokaliteten og omkringliggende kær hører til, og hvor første bruger af huset stammede. (1)

Minde forklares således i (2):

"Genstand, bygning eller monument der fremkalder eller fastholder forestillingen om en afdød person eller en bestemt historisk begivenhed eller periode." Her er genstanden altså byen.

Billeder

-

Yderligere bemærkninger

Alexander Rasmussen skriver: (1)

"Eftersom Vandstanden i Kjæret sank, blev ogsaa Røderne bevoxede; det store Areal laa nu modtageligt for Kultur. Snart opstod der Bebyggelse derude. Een af de første, der satte Bo paa Kjæret, var Christen Nielsen (Børglum), en fhv. Gaardejer oppe fra Byen, som det var gaaet tilbage

for, og som da af sine tidligere Standsfæller fik overladt et Stykke Fællesjord i Porsengen, hvorpaa han i Foraaret 1859 byggede sig et Hus, som han kaldte "Byens Minde", et Navn, der dog nu er gaaet af Brug og i Glemme."

Kilder

- (1) Alexander Rasmussen, Nørre Kongeslev Sogns beskrivelse og historie. I Fra Himmerland og Kjær Herred, 1932, side 5.
- (2) Den danske Ordbog, Opslag august 2021.

Bødker Ager

Løbenummer: 027

Koordinater: xxx

-

Adresse: -

Sogn & lav: Nørre Kongerslev Sogn, Nørre Kongerslev By.

Status: Historisk.

Type: Eng, mark.

Andre stavemåder

-

Tolkning af navnet

Bødker kan henvise til en håndværkstitel.

Bødker kan henvise til et personnavn.

Ager*.

Billeder

-

Yderligere bemærkninger

Alexander Rasmussen beskriver lokalitetens beliggenhed således: (1)

"Øst for Byen, nord for den nuværende Møllevej laa: Kell Ager, Sand Blokker, Stennens Ager, Bødker Ager, Dal Ager."

Kilder

(1) Alexander Rasmussen, Nørre Kongeslev Sogns beskrivelse og historie. I Fra Himmerland og Kjær Herred, 1932, side 38.

C

Claus Ager

Løbenummer: 030

Koordinater: xxx

-

Adresse: -

Sogn & lav: Nørre Kongerslev Sogn, Nørre Kongerslev By.

Status: Historisk.

Type: Eng, mark.

Andre stavemåder

-

Tolkning af navnet

Claus må henvise til et personnavn.

Ager*.

Billeder

-

Yderligere bemærkninger

Alexander Rasmussen beskriver lokalitetens beliggenhed således: (1, side 23)

"Udførligere Besked om forskellige Forhold i Byen gives os i den saakaldte Markbog (1683).). Her opregnes de 3 Vange i Bymarken: Sønder, Øster og Vestermarken, og disses mindre Inddelinger 'Fald'."

Videre skriver han:

"Og Vester Marken: Nedengaards Ager, Overgaards Ager, Tresteens Blocher, Claus Ager, Østuens Blocher, Aasmands Ager, De Ager imellem Vejene, Kirkedals ager, Grønnehøjs Ager samt Tofterne."

Alexander Rasmussen fortsætter på side 38:

"Formodentlig til dette Brug udfærdiges der 1778 af D. Wesenberg, kgl. Landinspektør, et 'Carte over Nørre Kongslev Marker, opmaalt og afpælt efter Anviisning'. Paa dette kort findes de gamle Marknavne optegnede: Vest for Byen, nord for Refs-Vejen, laa, regnet inde fra Byen: Overgaards og Nedergaards Ager, Lundstie Blokker, Claus Ager, Aasmands Ager og Øsdals Blokker."

Kilder

(1) Alexander Rasmussen, Nørre Kongeslev Sogns beskrivelse og historie. I Fra Himmerland og Kjær Herred, 1932, side 23 og 38.

D

Dall Ager

Løbenummer: 31

Koordinater: xxx

-

Adresse: -

Sogn & lav: Nørre Kongerslev Sogn, Nørre Kongerslev By.

Status: Historisk.

Type: Eng, mark.

Andre stavemåder

-

Tolkning af navnet

Dall kan henvise til dal.

Dall kan være et personnavn.

Ager*.

Billeder

-

Yderligere bemærkninger

Dall Ager lå øst for Nørre Kongerslev, syd for Møllevvej og øst for Sønder Kongeslev vejen. (1)

Kilder

(1) Alexander Rasmussen, Nørre Kongeslev Sogns beskrivelse og historie. I Fra Himmerland og Kjær Herred, 1932, side 38.

Dalsgård

Løbenummer: 032

Koordinater: 568159.2 / 6307523.3



Adresse: -. Matrikel nr. 7a m.fl. (3)

Sogn & lav: Nørre Kongerslev Sogn, Nørre Kongerslev By.

Status: Gældende.

Type: Gård.

Andre stavemåder

-

Tolkning af navnet

Dal kan henvise til dal*.

Gård*.

Billeder

Billede i (4).

Yderligere bemærkninger

Gården er i (3) beskrevet således i 1924:

"Ejendomsskyld 73,000 Kr., Jordværdi 46,000 Kr. Hartk. 6 Tdr. 3 Skp. 0 Fdk. 1/4 Alb. Samlet Areal 52 3/4 Hekt. deraf Ager 24 1/4, Eng og Kær 27 1/2, Have og Gaardsplads 1/2 andre Arealer 1/2. Brandassurance for Bygningerne 50,000 Kr. Lys og Kraft fra Nørre Kongerslev Elektricitetsværk."

Om bygningerne i 1924 er oplyst: (3)

"Ejendommen har været i den nuværende Ejers Slægts Besiddelse i omtrent 200 Aar, selv overtog han den i 1911 efter sin Fader Jens Bach, der havde ejet den siden 1856. Bygningerne er af Grundmur, Hovedbygningen med Tegltag, Laden med Straatag, Sidelængerne med høj Trimpel og Tag af Bølgeblik, Staldene med Jernbjælker og Hvælvinger. Gaarden ligger Vest for Nørre Kongerslev By ved den offentlige Vej efter Refsnæs."

I (4) er arealer og dyrehold nærmere beskrevet i begyndelsen af 1900-tallet:

"Areal 96 Tdr. Ld., deraf Ager 45, Kultureng 50, Have og Gaardsplads 1. Af Agermarken drives 45 Tdr. Land i en 8 Marksdrift: Blandsæd, Rug, Roer, Byg, Kartoffler, Havre og 2aars Græs, og 50 Tdr. Ld. i en 9 Marksdrift: Havre, Byg, Havre, Rug og 5aars Græs. Jordens Bonitet er i den første Drift god Muld paa Kridtunderlag, i den anden Drift moset. Der holdes 22 Køer, 28 Stkr. Ungkvæg og Kalve og 1 Tyr af blandet jysk Race, 6 Heste, 4 Plage og Føl samt 3 Faar. Sidste Aar solgtes c. 70 Fedesvin. Dalsgaard har i c. 200 Aar tilhørt samme Slægt. Den nuv. Ejer har overtaget den efter sin Fader, Jens Chr. Bak, som havde faaet Gaarden efter sin Fader og var dens Ejer i 55 Aar. — Af Jorderne ligger 46 Tdr. Ld. ved Gaarden, Resten kort N. for Nr. Kongerslev By. Bygningerne er af Grundmur med Straatage paa Hovedb. og Lade, medens Sidelangerne har Tage af Pandeplader. Det paatankes i en nær Fremtid at indlægge mekanisk Kraft."

Gården er beskrevet for året 1990/91 i (5):

"Areal 65 ha., heraf tilkøbt 9,5 ha., der er ca. 0,3 ha. stor sø på arealet. Stuehuset er opført i 1873. Avlsbygningerne består af kvægstald og hestestald fra 1914, lade fra 1873 og desuden er der hønsehus, staklade og maskinhus. Gården drives udelukkende med planteproduktion bestående af korn, raps, ærter, hestebønner og frøgræs. Der er 2 traktorer, 1 mejetærsker, plansilo samt varm og kold lufts tørreri. Maskinstation bruges lidt."

Kilder

(1) SDFI Kortviser, Opslag juni 2021.

(2) Høje Målebordsblade 1842-1899, Opslag august 2021.

(3) J. Jespersen, Danske gaarde i tekst og billeder, 2. bind, Århus 1924, side 530.

(4) J. C. B. la Cour, Danske gaarde. III. Samling. Illustreret statistisk og historisk haandbog for det danske landbrug. II. Bind, København, 1906-18, side 967.

(5) Nordjyllands Amt (Gl. Aalborg Amt). Bind 2. Samlet og udgivet af Forlaget Danske Landbrug, 1990/91, side 284.

Dalsgaardvej

Løbenummer: 033

Koordinater: 567771.59 / 6307599.83



Adresse: -

Sogn & lav: Nørre Kongerslev Sogn, Nørre Kongerslev By. Vejen strækker sig også ind i Komdrup Sogn.

Status: Gældende.

Type: vej.

Andre stavemåder

-

Tolkning af navnet

På vejen ligger en gård med navnet Dalsgaard.

Billeder

-

Yderligere bemærkninger

-

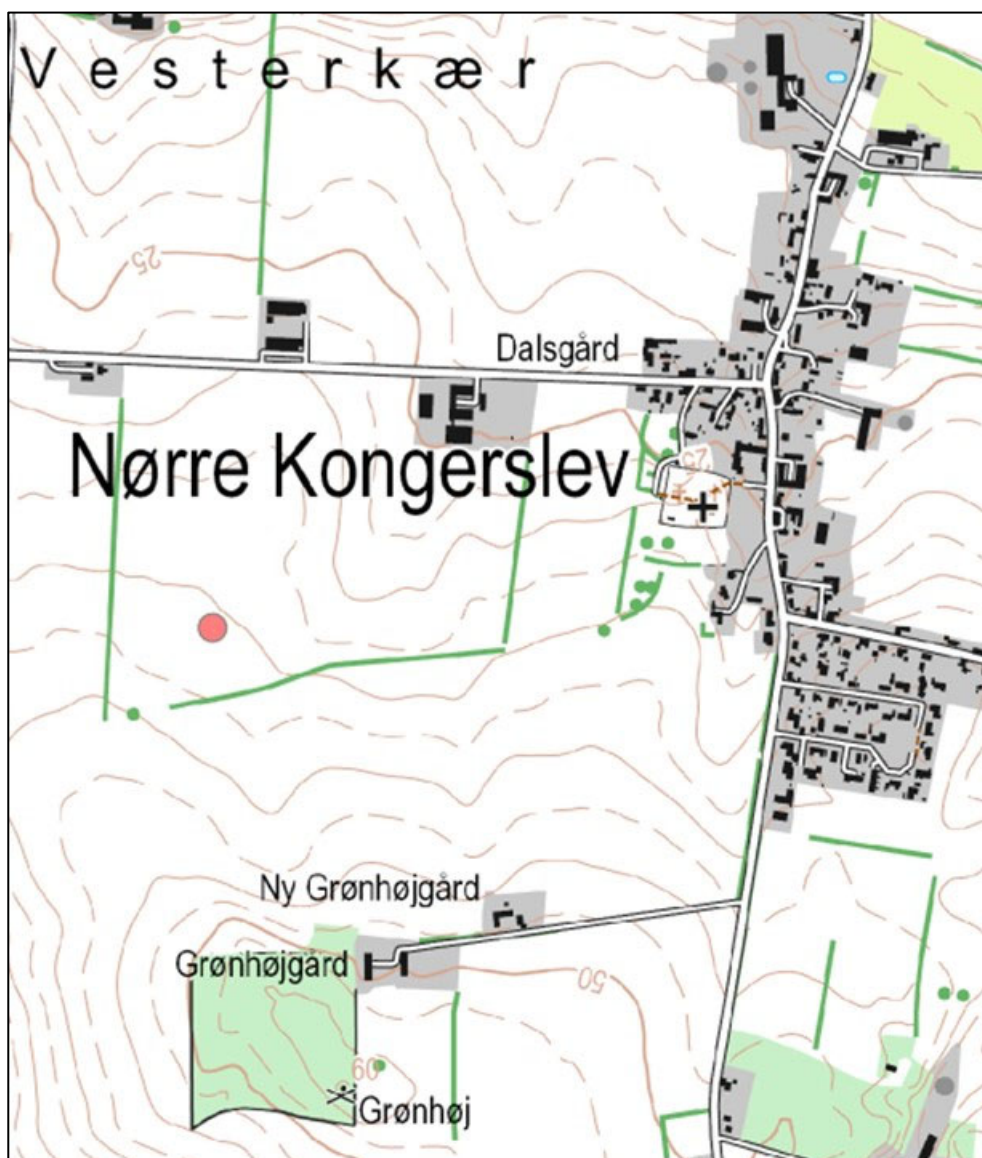
Kilder

(1) SDFI Kortviser, oktober 2021.

De Ager imellem vejene

Løbenummer: 035

Koordinater: 567794.30 / 6307218.80



Adresse:

Sogn & lav: Nørre Kongerslev Sogn, Nørre Kongerslev By.

Status: Historisk.

Type: Eng, mark.

Andre stavemåder

De Agre Jmellum weyen. Kilden er Markbogen, forarbejder til matriklen 1688. (2)

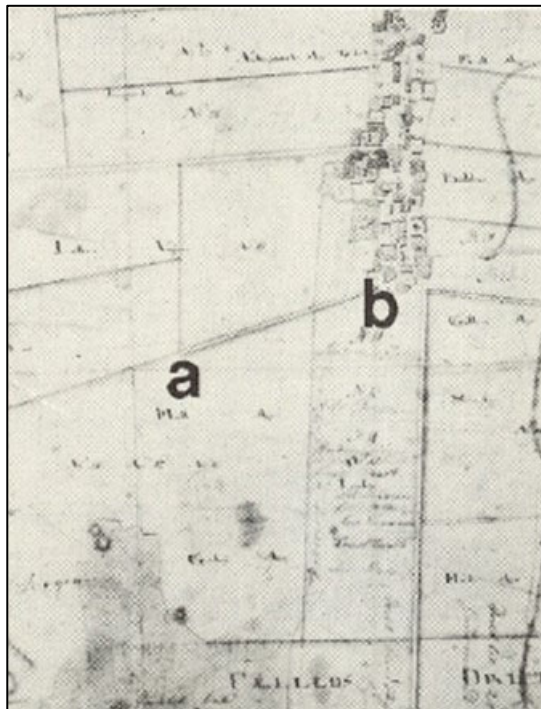
I mellem Veyene. Kilden er Matrikelkort 1778, iflg. (2).

Tolkning af navnet

Ager*.

Navn henviser til beliggenhed mellem to eller flere veje. Kilde (2) har følgende fortolkning af navnet:

"I Nørre Kongerslev hedder agrene syd for vejen til Revsnæs i MB 1683 'De Agre Jmellum weyen' og på MK 1778: I mellem Veyene. På dette gamle kort ses kun en stump vej (a - b) sydvest ud af byen syd for arealet, men I 1921-22 har endnu bevaret traditionen om en nedlagt vej, kaldet Skibstedvejen."



Kortet er et udsnit af MK 1778 Nørre Kongerslev. (2)

I 1921-22 står for 'Indberetninger til Institut for Navneforskning (tidl. Stednavneudvalget) fra skolelærere og disses hjælpere og meddelere'.

Billeder

-

Yderligere bemærkninger

Lokalitet er nævnt i Markbog fra 1683. Nørre Kongerslev Bymark har tre vange, Sønder, Øster og Vestermarken. Lokaliteten ligger i Vester Marken. (1)

Kilder

(1) Alexander Rasmussen, Nørre Kongeslev Sogns beskrivelse og historie. I Fra Himmerland og Kjær Herred, 1932, side 23.

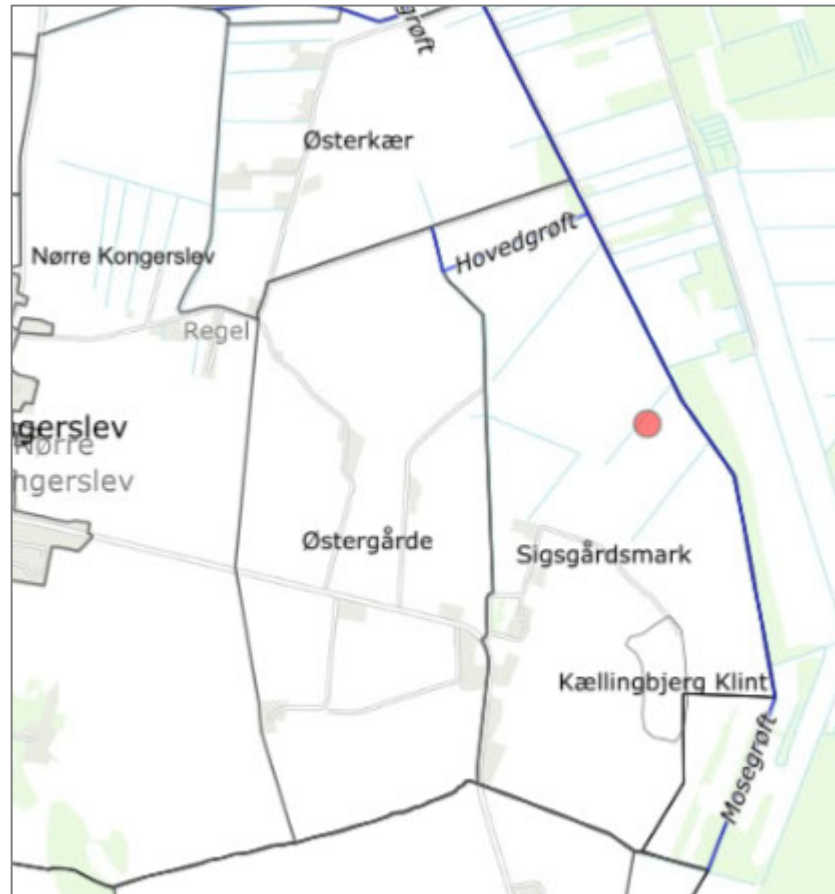
(2) Bent Jørgensen, Stednavne og samfærdselshistorie, København, 1979, side 125.

(3) SDFI Kortviser, opslag august 2023.

Den Ødegaards

Løbenummer: 041

Koordinater: 570941.9 / 6307551.9



Adresse: -

Sogn & lav: Nørre Kongerslev Sogn, Nørre Kongerslev By.

Status: Historisk

Type: Eng, mark.

Andre stavemåder

-

Tolkning af navnet

En ødegård må ligge isoleret i et område. Arealet kan have tilhørt en sådan gård.

Gård*.

Billeder

-

Yderligere bemærkninger

Omfatter mindst matrikel nr. 25 og nr. 24a. (1)

Kilder

(1) Matrikelkort Nørre Kongerslev By, Nørre Kongerslev, 1814-1863.

E

Ellensminde

Løbenummer: 043

Koordinater: 568585.3 / 6307660.4



Adresse: Landmandsgade 22. (1) Matrikel nr. 9a m.fl.

Sogn & lav: Nørre Kongerslev Sogn, Nørre Kongerslev By.

Status: Historisk.

Type: Gård.

Andre stavemåder

-

Tolkning af navnet

Ellen kan være et personnavn, en kvinde.

Minde er her en bygning, der fremkalder eller fastholder forestillingen om en afdød person. (2)

Billeder

-

Yderligere bemærkninger

Gården er i år år 1924 beskrevet således: (2)

"Ejendomsskyld 70,800 Kr., Jordværdi 45,600 Kr. Hartk. 6 Tdr. 7 Skp. 0 Fdk. 3/4 Alb. Samlet Areal 50 3/4 Hekt., deraf Ager 31 1/2, Eng og Kær 18 1/4, Have og Gaardsplads 1. Brandassurance for Bygninger 60,000 Kr. Lys og Kraft fra Nørre Kongerslev Elektricitetsværk."

I samme kilde er bygningerne beskrevet på samme tid: (2)

"Ejeren overtog Ejendommen i 1897 efter sin Fader Chr. Thygesen, der i 1848 havde overtaget den efter sin Fader Thyge Christensen. Bygningerne er af Grundmur, Hovedbygningen med Tegltag, Resten med Straa-tag, Staldene med Jernbjælker og Hvælvinger. Til Ejendommen hører Fodermesterbolig. Gaarden ligger i Nørre Kongerslev By."

Kilder

(1) Luftfotos på Facebook. Gruppe på Facebook, opslag juni 2021.

(2) J. Jespersen, Danske gaarde i tekst og billeder, 2. bind, Århus 1924, side 530.

Enggaard

Løbenummer: 045

Koordinater: 568797.8 / 6307885.5



Adresse: Regelvej 3. (1) Matrikelnummer 13a. (3)

Sogn & lav: Nørre Kongerslev Sogn, Nørre Kongerslev By.

Status: Historisk.

Type: Gård.

Andre stavemåder

-

Tolkning af navnet

Eng.*

Gård.*

Billeder

-

Yderligere bemærkninger

Enggaard har samme adresse som Pridegaard. Se denne.

I kilde (2) er gården beskrevet for året 1990/91:

"Ejendomsskyld 2.280.000. Areal 71 ha., heraf 30 ha. eng. Stuehuset er ca. 100 år gammelt og løbende restaureret. Udbygningerne består af maskinhus og lade fra 1980."

Kilder

(1) Luftfotos på Facebook. Gruppe på Facebook, opslag juni 2021.

(2) Nordjyllands Amt (Gl. Aalborg Amt). Bind 2. Samlet og udgivet af Forlaget Danske Landbrug, 1990/91, side 304.

(3) SDFI Kortviser, opslag august 2023.

F

Finhuset

Løbenummer: 598

Koordinater: xxx

-

Adresse: Østerkærvej 2b. (2) Matrikel nr. 26a i 1901. (1)

Sogn & lav: Nørre Kongerslev Sogn, Nørre Kongerslev By.

Status: Historisk.

Type: Bygning, hus.

Andre stavemåder

-

Tolkning af navnet

-

Billeder

-

Yderligere bemærkninger

Ligger på Steniskaards matrikel. (1)

Kilder

(1) Folketælling 1901.

82) SDFI Kortviser, august 2023.

Fladerne

Løbenummer: 054

Koordinater: xxx

-

Adresse: -

Sogn & lav: Nørre Kongerslev Sogn, Nørre Kongerslev By.

Status: Historisk.

Type: Eng, mark.

Andre stavemåder

-

Tolkning af navnet

En flade kan henvise til et område, som er (næsten) uden forhøjninger eller fordybninger. (2)

Billeder

-

Yderligere bemærkninger

Lokaliteten er nævnt i Markbog fra 1683. Lokaliteten indgår i Sønder Mark. (1)

Kilder

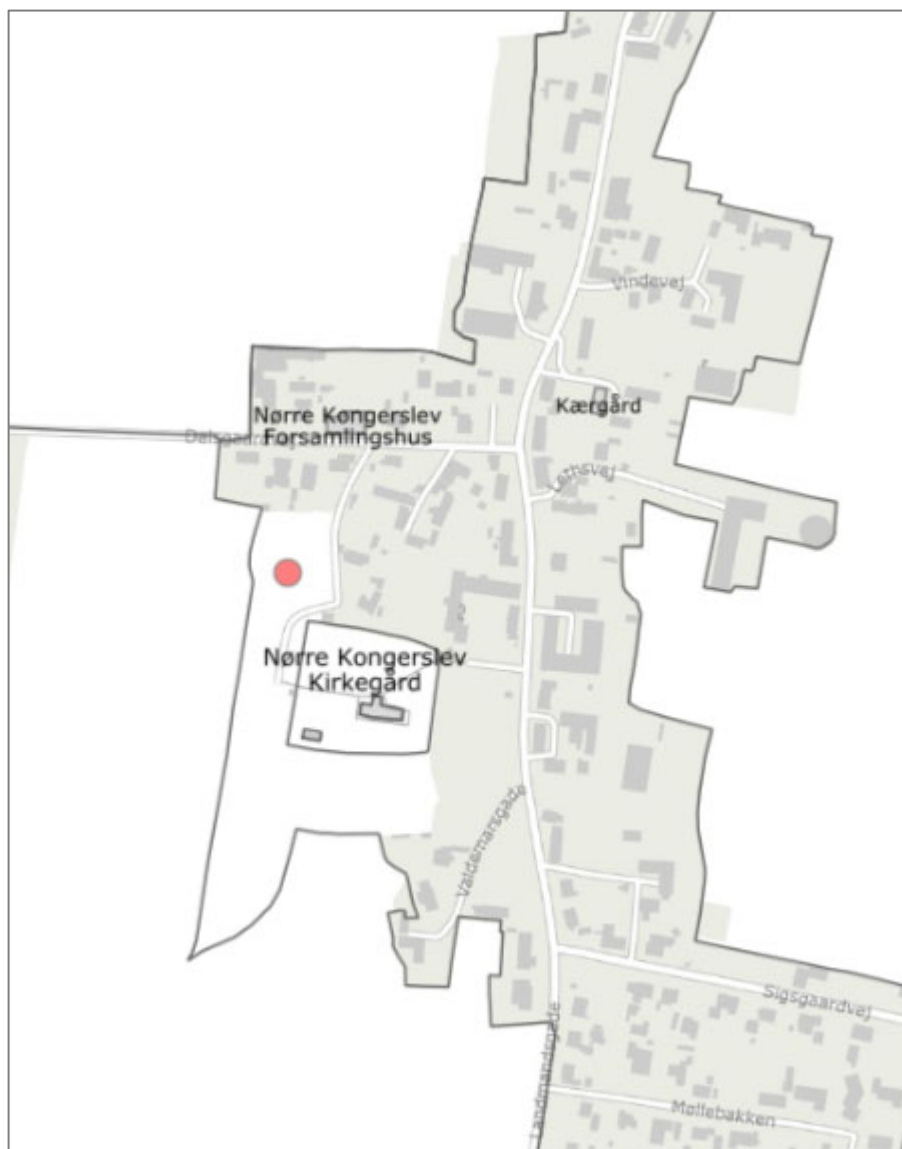
(1) Alexander Rasmussen, Nørre Kongeslev Sogns beskrivelse og historie. I Fra Himmerland og Kjær Herred, 1932, side 23.

(2) Den danske Ordbog, Opslag august 2021.

Fælles Leergrav

Løbenummer: 061

Koordinater: 568422.5 / 6307485.1



Adresse: -

Sogn & lav: Nørre Kongerslev Sogn, Nørre Kongerslev By.

Status: Historisk.

Type: Lergrav.

Andre stavemåder

-

Tolkning af navnet

Fælles kan henvise til, at det er en lergrav alle i landsbyen kan anvende.

En lergrav er et område, hvor der udgraves råstoffet ler.

Billeder

-

Yderligere bemærkninger

-

Kilder

(1) Matrikelkort Nørre Kongerslev By, Nørre Kongerslev, 1814-1863.

(2) Matrikelkort Nørre Kongerslev By, Nørre Kongerslev, 1863-1885.

(3) Matrikelkort Nørre Kongerslev By, Nørre Kongerslev, 1885-1952.

Fællesdriften Skol-Hede

Løbenummer: 062

Koordinater: xxx

-

Adresse: -

Sogn & lav: Nørre Kongerslev Sogn, Nørre Kongerslev By.

Status: Historisk.

Type: Hede.

Andre stavemåder

-

Tolkning af navnet

Fælles kan henvise til, at alle må benytte området.

Skol kan henvise til ordet skoller, som lokalt betød enebær. (1)

Hede*.

Billeder

-

Yderligere bemærkninger

Lokaliteten er nævnt på et kort fra 1778, udarbejdet af D. Wesenberg, kgl. landinspektør.

Lokaliteten var beliggende: (1)

"Imellem Vejene (nemlig Refs-Vejen og en fra Sydsiden af Byen imod Sydvest efter Skibsted gaaende Vej), og atter syd for sidstnævnte Vej: Hull Ager, Bleg Ager, Grønhøj Ager og Fællesdriften Skol-Hede."

Kilder

(1) Alexander Rasmussen, Nørre Kongeslev Sogns beskrivelse og historie.
I Fra Himmerland og Kjær Herred, 1932, side 38.

Fællesdriften ved Lyng Dahl

Løbenummer: 063

Koordinater: xxx

-

Adresse: -

Sogn & lav: Nørre Kongerslev Sogn, Nørre Kongerslev By.

Status: Historisk

Type: Mark, eng.

Andre stavemåder

-

Tolkning af navnet

Fællesdrift kan henvise til, at flere gårde anvender samme område. Områder med fællesdrift var oftest marginaljorde i undkanten af sognet.

Lyng kan betyde både hedeområde og mose, altså uopdyrket område.

Dahl må henvise til dal*.

Billeder

-

Yderligere bemærkninger

Lokaliteten er angivet på kort fra 1778 af D. Wesenberg. (1)

Alexander Rasmussen angiver, at lokaliteten sammen med andre markområder ligger syd for Møllevej og øst for Sønder Kongeslev Vejen. (1)

I dag ligger der en gård med navnet Lyngdal i området. (2)

Kilder

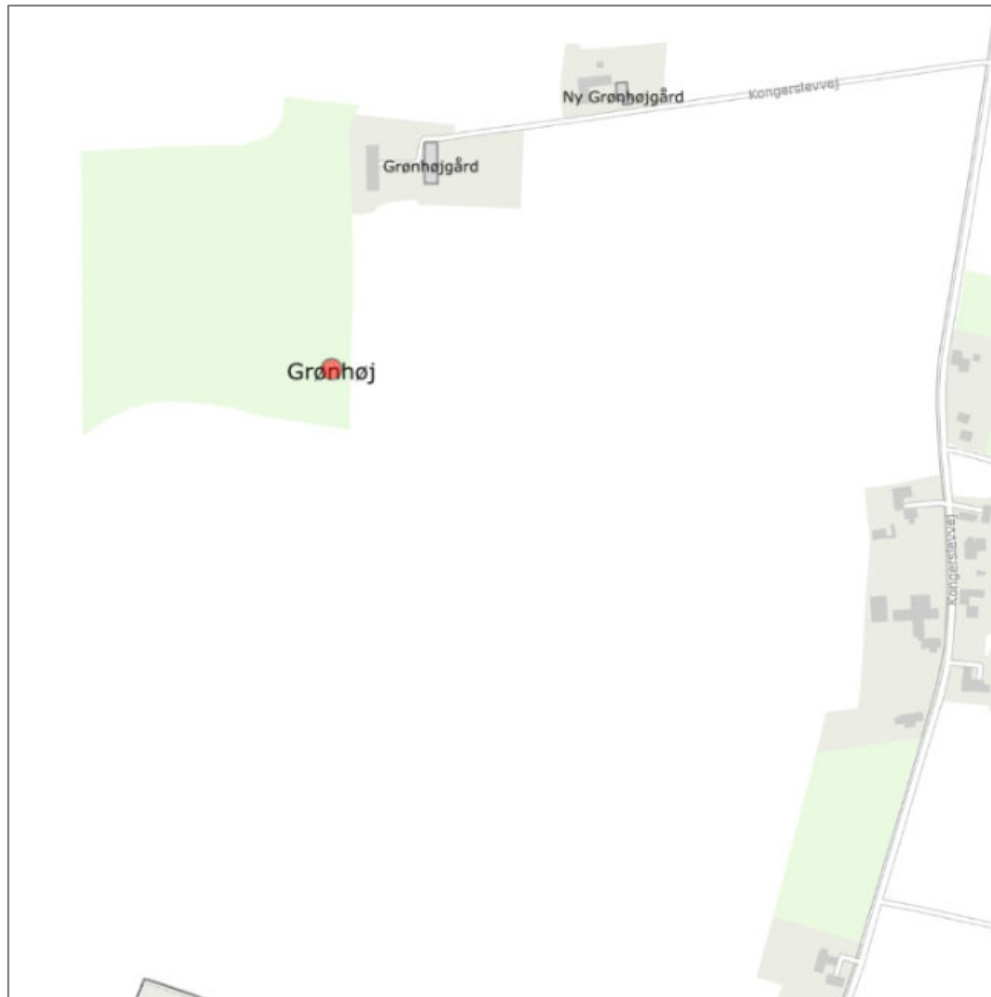
- (1) Alexander Rasmussen, Nørre Kongeslev Sogns beskrivelse og historie. I Fra Himmerland og Kjær Herred, 1932, side 38.
- (2) SDFI Kortviser, Opslag august 2021.

G

Grønhøj

Løbenummer: 066

Koordinater: 567977.1 / 6306574.9



Adresse: -

Sogn & lav: Nørre Kongerslev Sogn, Nørre Kongerslev By.

Status: Gældende.

Type: Gravhøj.

Andre stavemåder

-

Tolkning af navnet

Farven Grøn kan henvise til vegetation ved lokaliteten.

Høj er en gravhøj.

Billeder

-

Yderligere bemærkninger

-

Kilder

(1) SDFI Kortviser, Opslag august 2021.

Grønhøj Ager

Løbenummer: 067

Koordinater: xxx

-

Adresse: -

Sogn & lav: Nørre Kongerslev Sogn, Nørre Kongerslev By.

Status: Historisk.

Type: Mark, eng.

Andre stavemåder

-

Tolkning af navnet

Grønhøj må henvise til lokalisering i området omkring gravhøjen Grønhøj. Ager*.

Billeder

-

Yderligere bemærkninger

Lokaliteten er angivet på kort fra 1778 af D. Wesenberg. (1)

Alexander Rasmussen beskriver lokalitetens placering således: (1)

"Vest for Byen, nord for Refs-Vejen, laa, 1·egnet inde fra Byen: Overgaards og Nedergaards Ager, Lundstie Blokker, Claus Ager, Aasmands Ager og Øsdals Blokker. Syd derfor: Imellem Vejene (nemlig Refs-Vejen og en fra Sydsiden af Byen imod Sydvest efter Skibsted gaaende Vej), og atter syd for sidstnævnte Vej: Hull Ager, Bleg Ager, Grønhøj Ager og Fællesdriften Skol-Hede."

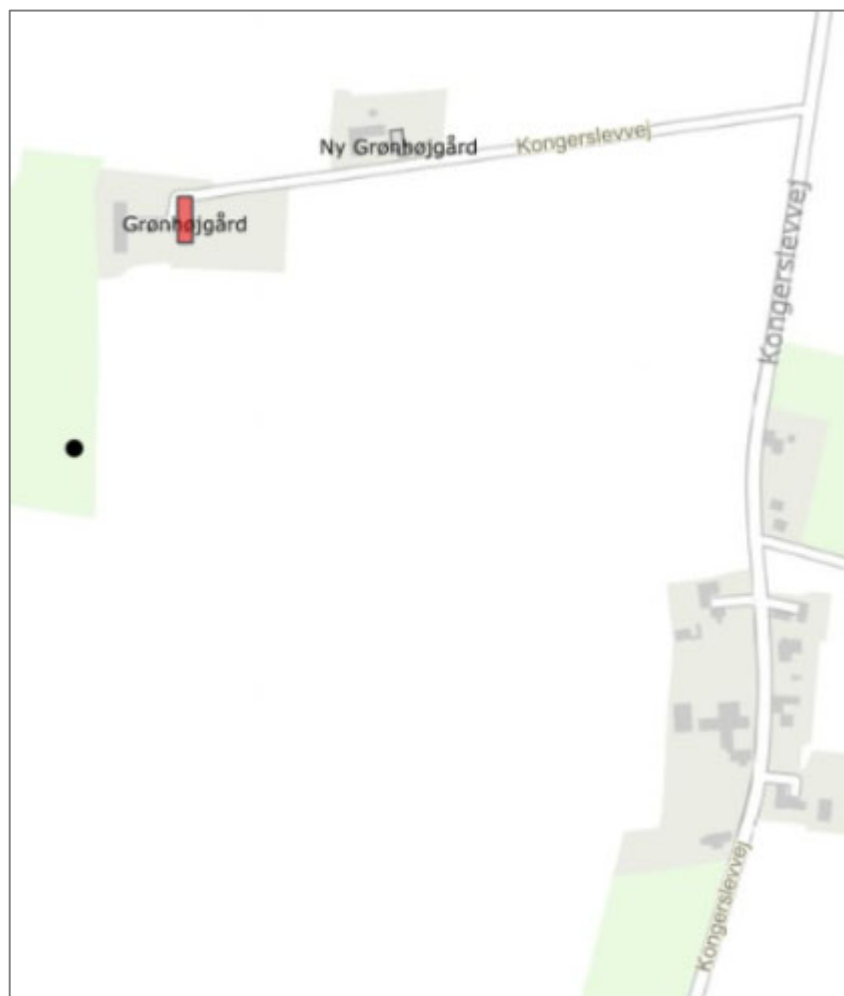
Kilder

(1) Alexander Rasmussen, Nørre Kongeslev Sogns beskrivelse og historie.
I Fra Himmerland og Kjær Herred, 1932, side 38.

Grønhøjgård

Løbenummer: 068

Koordinater: 568062.4 / 6306754.1



Adresse: Kongerslevvej 4. (1) Matrikel nr. 5a m.fl. (3)

Sogn & lav: Nørre Kongerslev Sogn, Nørre Kongerslev By.

Status: Gældende.

Type: Gård.

Andre stavemåder

-

Tolkning af navnet

Grønhøj er en gravhøj, der ligger tæt på gården. (1)

Gård*.

Billeder

-

Yderligere bemærkninger

Se flere informationer om gravhøjene i (2).

Gården er i (3) fra 1924 beskrevet således:

"Ejendomsskyld 90,000 Kr., Jordværdi 60,200 Kr. Hartk. 8 Tdr. 5 Skp. 2 Fdk. 2½ Alb. Samle Areal 74 1/4 Hekt., deraf Ager 56 3/4, Eng og Kær 15, Skov ½, Have og Gaardsplads 1½, andre Arealer ½. Brandassurance for Bygninger 80,000 Kr. Lys og Kraft fra Østhimmerland Elektricitetsforsyning."

I samme kilde er bygningerne beskrevet:

"Ejeren købte Ejendommen i 1917. En Lade er af Træ med Paptag, iøvrigt er Bygningerne af Grundmuret. Hovedbygningen med Paptag, Avlsbygningerne med Straatag. Gaarden har Indkørsel fra den offentlige Vej mellem Sønder og Nørre Kongerslev."

Kilder

(1) SDFI Kortviser, august 2021.

(2) Kongerslev Pastorats udvikling gennem tiderne – del 1 Oldtiden. Rapport nr. 16 af Keld Jensen.

(3) J. Jespersen, Danske gaarde i tekst og billeder, 2. bind, Århus 1924, side 529-530.

Grønnehøjs Ager

Løbenummer: 069

Koordinater: xxx

-

Adresse: -

Sogn & lav: Nørre Kongerslev Sogn, Nørre Kongerslev By.

Status: Historisk.

Type: Mark, eng.

Andre stavemåder

-

Tolkning af navnet

Grønnehøj kan henvise til gravhøjen Grønhøj.

Høj må henvise til gravhøj.

Ager*.

Billeder

-

Yderligere bemærkninger

Lokaliteten er angivet i Markbog fra 1683. Lokaliteten er en del af den del af bymarken, der betegnes Vestermarken. (1)

Kilder

(1) Alexander Rasmussen, Nørre Kongeslev Sogns beskrivelse og historie. I Fra Himmerland og Kjær Herred, 1932, side 23.

Guldelsz Ager

Løbenummer: 070

Koordinater: xxx

-

Adresse: -

Sogn & lav: Nørre Kongerslev Sogn, Nørre Kongerslev By.

Status: Historisk.

Type: Eng, mark.

Andre stavemåder

-

Tolkning af navnet

Guldelsz kan være et personnavn.

Ager*.

Billeder

-

Yderligere bemærkninger

Lokaliteten er nævnt i markbog fra år 1683. Lokaliteteten er en del af Sønder Marken. (1)

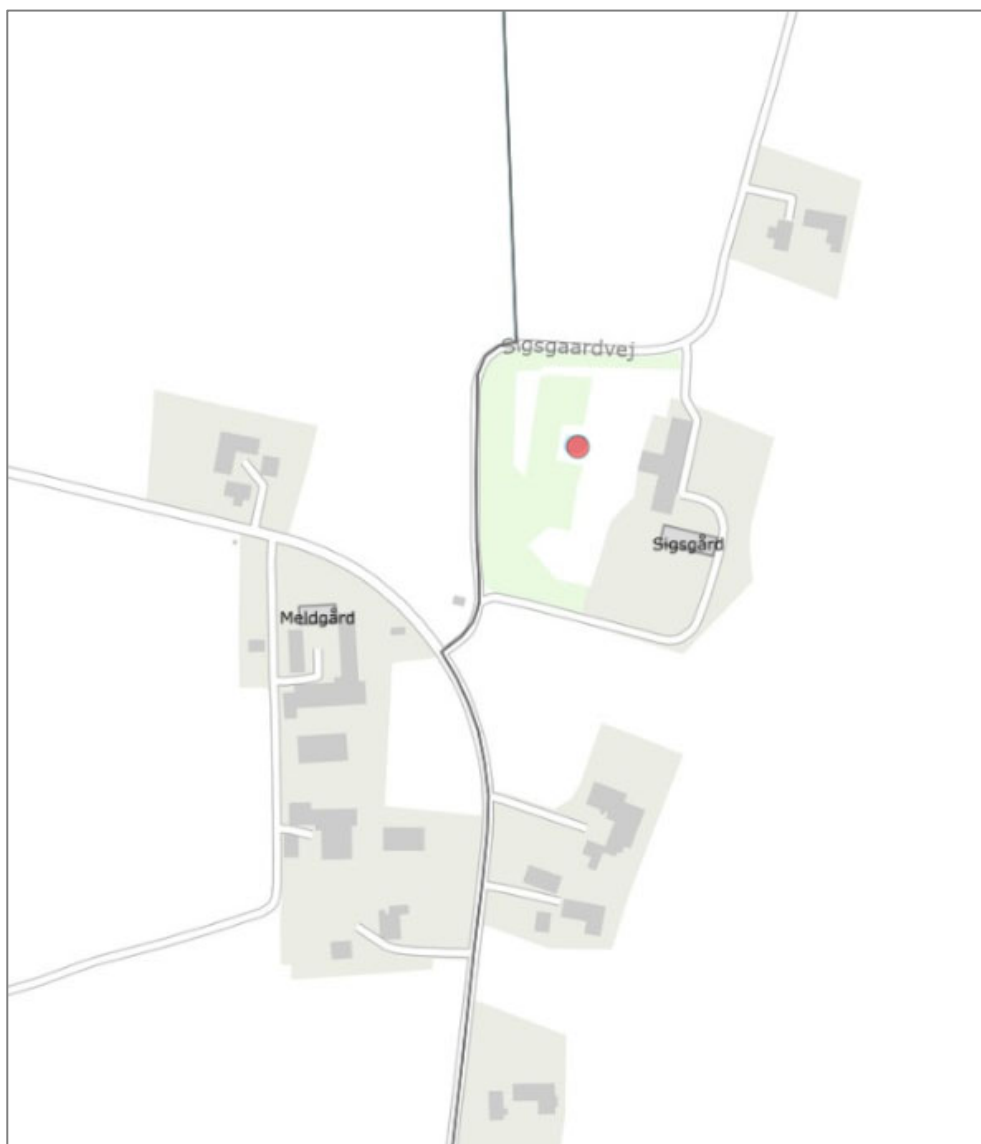
Kilder

(1) Alexander Rasmussen, Nørre Kongeslev Sogns beskrivelse og historie. I Fra Himmerland og Kjær Herred, 1932, side 23.

Gaasehaven

Løbenummer: 072

Koordinater: 570425.9 / 6306894.6



Adresse: -

Sogn & lav: Nørre Kongerslev Sogn, Sigsgård.

Status: Historisk.

Type: Dam.

Andre stavemåder

-

Tolkning af navnet

Gaas kan henvise til, at der har været gæs på og ved dammen.

Have kan henvise til, at området ligger lige op ad ejendommen og altså er en have, ikke en ager.

Billeder

-

Yderligere bemærkninger

Lokaliteten beskrives af Alexander Rasmussen: (1)

"Dens Navn [gården Sigsgård] hidrører fra den nu af Gaardens Park omgivne Sig eller Dam, "Gaasehaven" kaldet, som før har været betydelig større end nu. Et Kort, tegnet af Lyngbye 1805, som viser dette, findes paa Gaarden."

Kilder

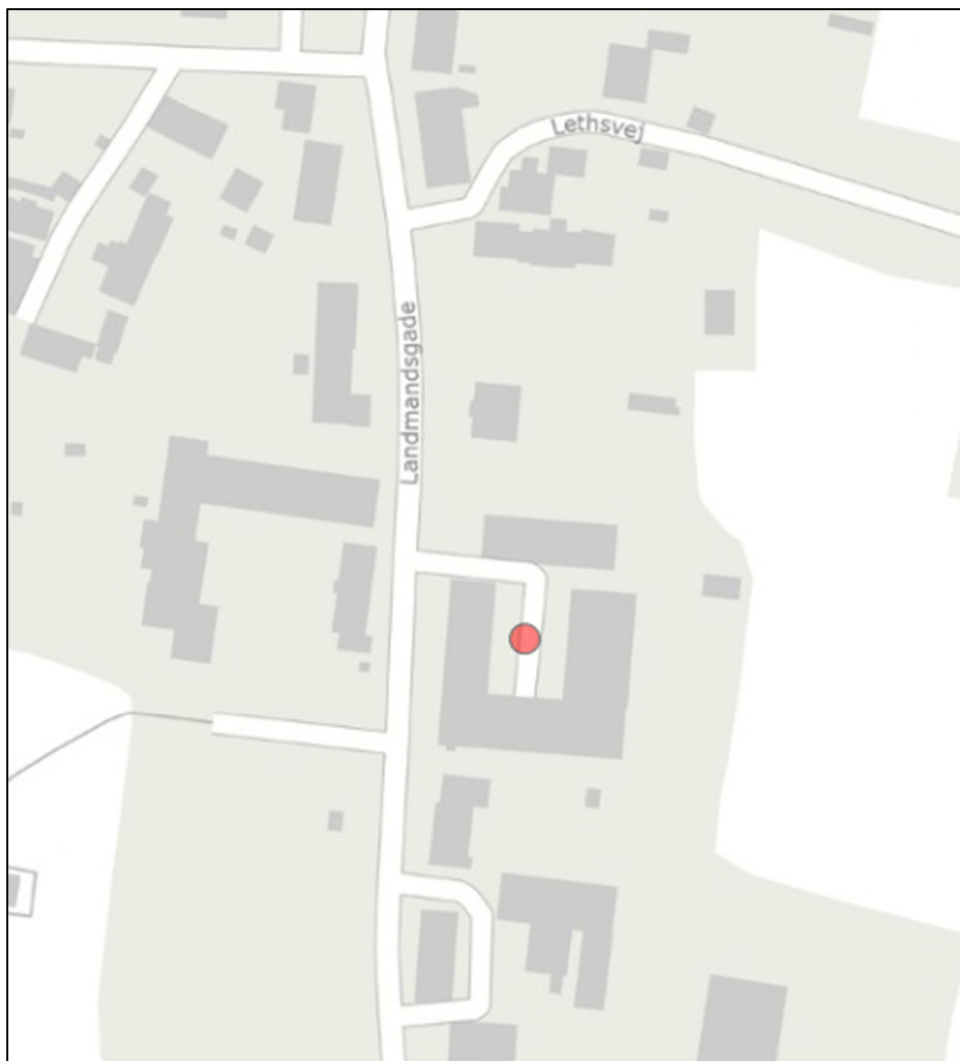
(1) Alexander Rasmussen, Nørre Kongeslev Sogns beskrivelse og historie. I Fra Himmerland og Kjær Herred, 1932, side 49.

H

Harildsgård

Løbenummer: 541

Koordinater: 568604.94 / 6307446.00



Adresse: Landmandsgade 41. Matrikel nr. 17a (1).

Sogn & lav: Nørre Kongerslev Sogn, Nørre Kongerslev By.

Status: Gældende.

Type: gård.

Andre stavemåder

Staves også Harrildsgaard. (2)

Tolkning af navnet

Harild kan være et kongenavn fra forhistorisk tid.

Billeder

Billede af gården i (1)

Yderligere bemærkninger

Kilde (1) har følgende beskrivelse af gården:

"Hartkorn 4 Tdr. 3 Skpr. 3 Fdkr. 1 % Alb. Ejendomsskyld 30,000 Kr. Brandassurance for Bygningerne c. 20,000 Kr. Areal 85 Tdr. Ld., deraf Ager 84, Have og Gaardsplads 1. Agermarken drives i en 8 Marksdrift: Havre, Rug, Roer, Byg, Roer, Havre og 2aars Græs. Jordens Bonitet er lidt let Muld paa Kridtunderlag. Der holdes 18 Køer, 22 Stkr. Ungkvæg og Kalve og 1 Tyr af rød dansk Race, 6 Heste og 6 Plage og Føl. Sidste Aar solgtes c. 70 Fedesvin.

Harildsgaard skal vare gammelt Selveje. Den nuv. Ejer [M. Mogensen] har faaet Gaarden ved at ægte Enken efter Mikkell Leth, som havde den efter sin Fader, Mads Sørensen Leth. — Hovedb. er opført 1873 af Grundmur med Tag af Bølgeblik, Avlsb. af Granit med Straatage, opførte 1871. Elektrisk Lys og Kraft er indlagt."

Harildsgaard er med i postadressebog fra 1921. (2)

Kilder

(1) J. C. B. la Cour, Danske gaarde. III. Samling. Illustreret statistisk og historisk haandbog for det danske landbrug. II. Bind, København, 1906-18, side 968-969.

(2) Vilhelm H. Finsen, Postadressebog for Kongeriget Danmark, Niende forøgede udgave, Udgivet af Generaldirektoratet for Postvæsenet, 1921, side 517.

Harls Ager

Løbenummer: 075

Koordinater: xxx

-

Adresse: -

Sogn & lav: Nørre Kongerslev Sogn, Nørre Kongerslev By.

Status: Historisk.

Type: Eng, mark.

Andre stavemåder

-

Tolkning af navnet

Harl kan være et personnavn.

Ager*.

Billeder

-

Yderligere bemærkninger

Lokalitetens beliggenhed er beskrevet af Alexander Rasmussen: (1)

"Syd for denne Vej [daværende Møllevej] og øst for Sønder Kongeslev Vejen."

Kilder

(1) Alexander Rasmussen, Nørre Kongeslev Sogns beskrivelse og historie. I Fra Himmerland og Kjær Herred, 1932, side 38.

Harilds Ager

Løbenummer: 076

Koordinater: 568606.70 / 6306479.99



Adresse: -

Sogn & lav: Nørre Kongerslev Sogn, Nørre Kongerslev By.

Status: Historisk.

Type: Eng, mark. (1)

Andre stavemåder

-

Tolkning af navnet

Harrild er i kilde (sagn) som en kong Harild. (1)

Ager*.

Billeder

-

Yderligere bemærkninger

Oplysningerne i (1) stammer fra indberetning fra præst, Mogens Nielsen, i 1828:

"Paa Marken østen for Byen ligger en Høj, kaldet Harilds Høj, fordi gamle Sagn fortæller, at en Kong Harild skal være der begravet, og i nogle Agre lige for denne Høj, kaldet Harilds Agre, fandt en Husmand en Guld Arm-ring, som blev indsendt til det Kongl. Musæum og blev betalt med 94 Rbd. rede Sølv."

Se yderligere om dette kulturarvsfund i (2).

Kilder

(1) Alexander Rasmussen, Nørre Kongeslev Sogns beskrivelse og historie. I Fra Himmerland og Kjær Herred, 1932, side 49.

(2) Keld Jensen, Kongerslev Pastorats udvikling gennem tiderne, del 1 Oldtiden, rapport nr. 16.

Harilds Høj

Løbenummer: 077

Koordinater: xxx

-

Adresse: -

Sogn & lav: Nørre Kongerslev Sogn, Nørre Kongerslev By.

Status: Historisk.

Type: Gravhøj.

Andre stavemåder

-

Tolkning af navnet

Harrild er i kilde (sagn) som en kong Harild. (1)

Høj er en gravhøj.

Billeder

-

Yderligere bemærkninger

I 1828 indberetter en præst, Mogens Nielsen, til kongen om tilstanden i sognene i Kongerslev Pastorat. Iflg. Alexander Rasmussen beretter han bl.a.: (1)

"Paa Marken østen for Byen ligger en Høj, kaldet Harilds Høj, fordi gamle Sagn fortæller, at en Kong Harild skal 'være der begravet, og i nogle Agre lige for denne Høj, kaldet Harilds Agre, fandt en Husmand en Guld Arm-ring, som blev indsendt til det Kongl. Musæum og blev betalt med 94 Rbd. rede Sølv."

Se yderligere om dette kulturarvsfund i (2).

Kilder

(1) Alexander Rasmussen, Nørre Kongeslev Sogns beskrivelse og historie.
I Fra Himmerland og Kjær Herred, 1932, side 49.

(2) Keld Jensen, Kongerslev Pastorats udvikling gennem tiderne, del 1
Oldtiden, rapport nr. 16.

Hestholmen

Løbenummer: 085

Koordinater: 567840.6 / 6309021.6



Adresse: -

Sogn & lav: Nørre Kongerslev Sogn, Nørre Kongerslev By.

Status: Gældende.

Type: Bebyggelse.

Andre stavemåder

I (3) kaldes lokaliteten Hesteholmen.

Tolkning af navnet

Hest henviser til husdyret hest.

Holm*.

Billeder

-

Yderligere bemærkninger

-

Kilder

(1) SDFI kortviser, opslag august 2021

(2) Matrikelkort Nørre Kongerslev By, Nørre Kongerslev, 1814-1863.

(3) Matrikelkort Nørre Kongerslev By, Nørre Kongerslev, 1885-1952.

(4) Alexander Rasmussen, Nørre Kongeslev Sogns beskrivelse og historie.
I Fra Himmerland og Kjær Herred, 1932, side 2.

Hestholmvej

Løbenummer: 086

Koordinater: 567978.2 / 6309113.3



Adresse: -

Sogn & lav: Nørre Kongerslev Sogn, Nørre Kongerslev By.

Status: Gældende.

Type: Vej.

Andre stavemåder

-

Tolkning af navnet

Hestholm henviser til lokaliteten Hestholmen, som vejen løber igennem.

Vej*.

Billeder

-

Yderligere bemærkninger

-

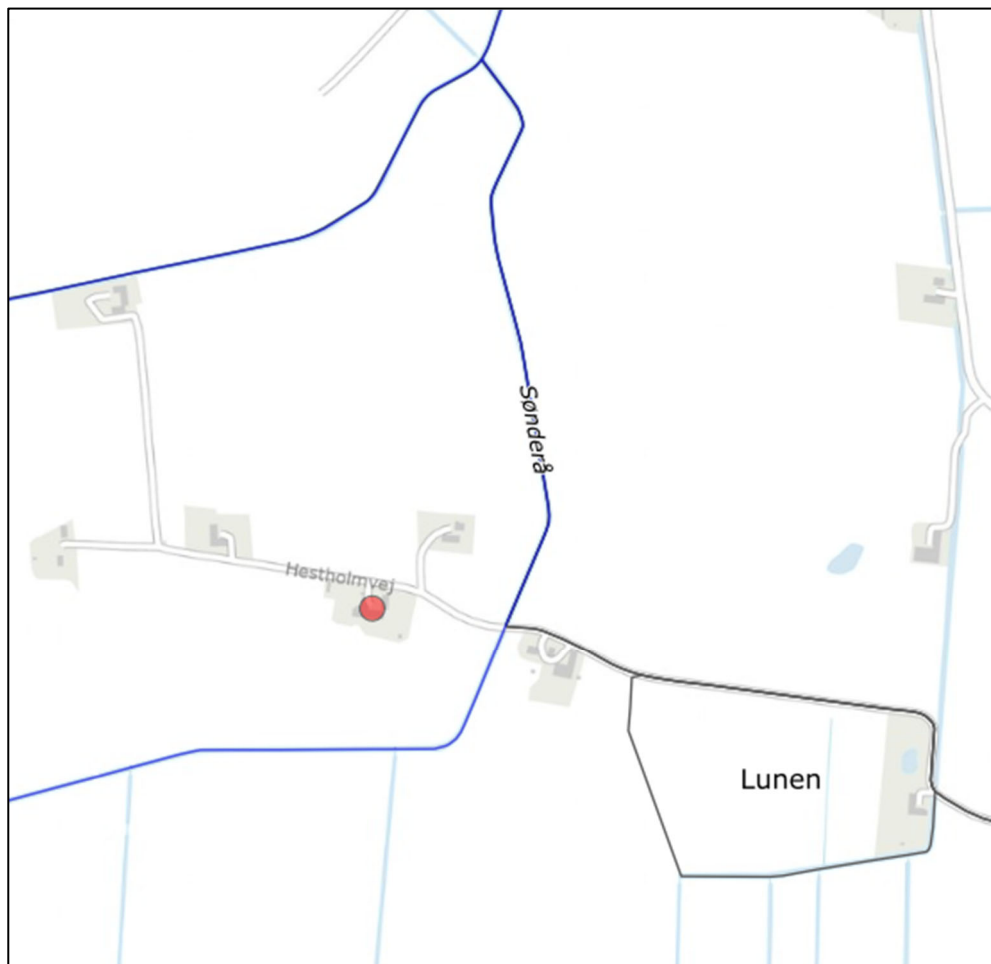
Kilder

(1) SDFI Kortviser, Opslag august 2021.

Hestholmvej 5 (gård uden navn)

Løbenummer: 544

Koordinater: 567878.96 / 6309116.59



Adresse: Hestholmvej 5.

Sogn & lav: Nørre Kongerslev Sogn, Nørre Kongerslev By.

Status: Gældende.

Type: Gård.

Andre stavemåder

-

Tolkning af navnet

Hestholm henviser til lokaliteten Hestholmen, som vejen løber igennem.

Vej*.

Billeder

-

Yderligere bemærkninger

Gården er for år 1990/91 beskrevet i (2):

"Ejendomsskyld 540.000. Areal 28,2 ha., heraf tilkøbt 20 ha. Stuehuset er opført i 1958, restaureret og tilbygget i 1970. Avlsbygningerne består af kvægstald, lade og maskinhus fra 1970. Gården. drives udelukkende med planteproduktion bestående af korn. Der er 3 traktorer, 1 mejetærsker, plansilo med varm og kold lufts tørreri."

Kilder

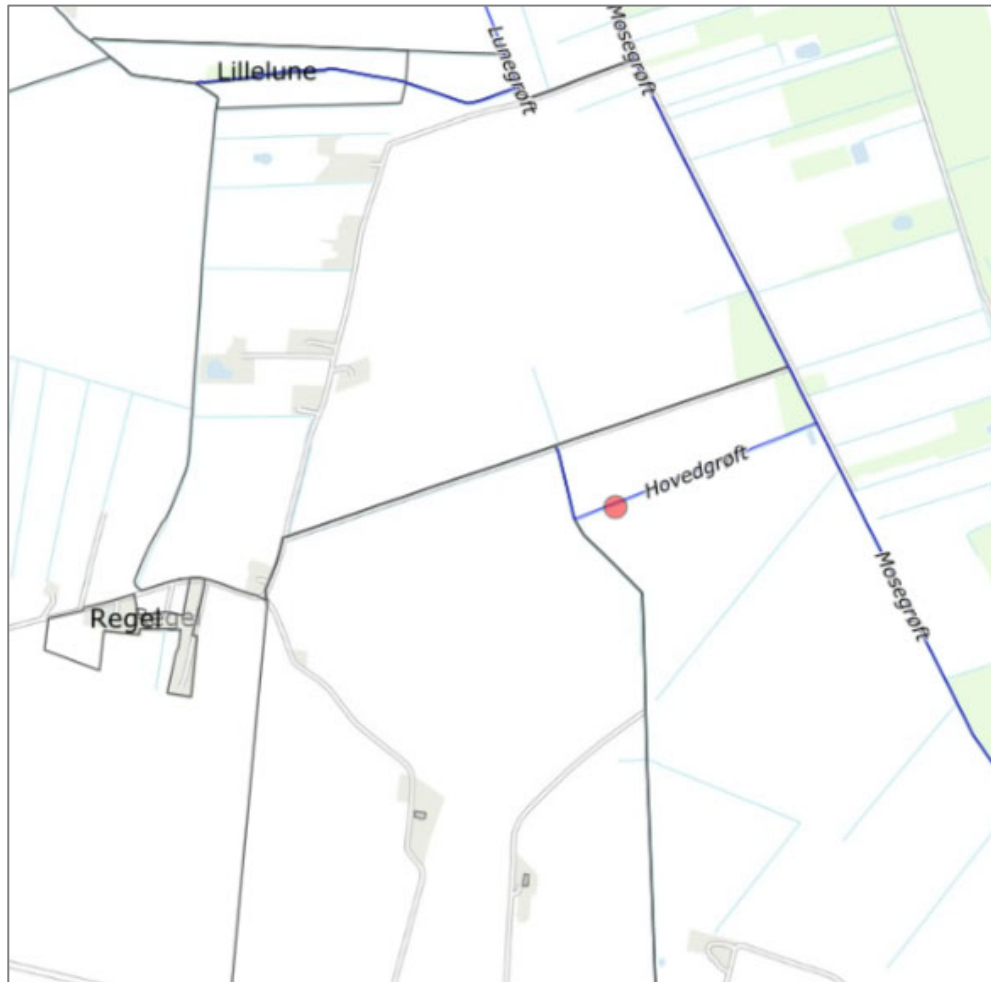
(1) SDFI Kortviser, Opslag august 2021.

(2) Nordjyllands Amt (Gl. Aalborg Amt). Bind 2. Samlet og udgivet af Forlaget Danske Landbrug, 1990/91.

Holmbroen

Løbenummer: 090

Koordinater: 570302.0 / 6308120.8



Adresse: -

Sogn & lav: Nørre Kongerslev Sogn, Sigsgård.

Status: Historisk.

Type: Bro.

Andre stavemåder

-

Tolkning af navnet

Holm*.

Bro*.

Billeder

-

Yderligere bemærkninger

Jeg er usikker på, om lokaliteten er en bro, men navnet er skrevet op langs med et vandigt område (farvet blå). Men navnet indikerer, at der er tale om et stednavn med overgang over vand?

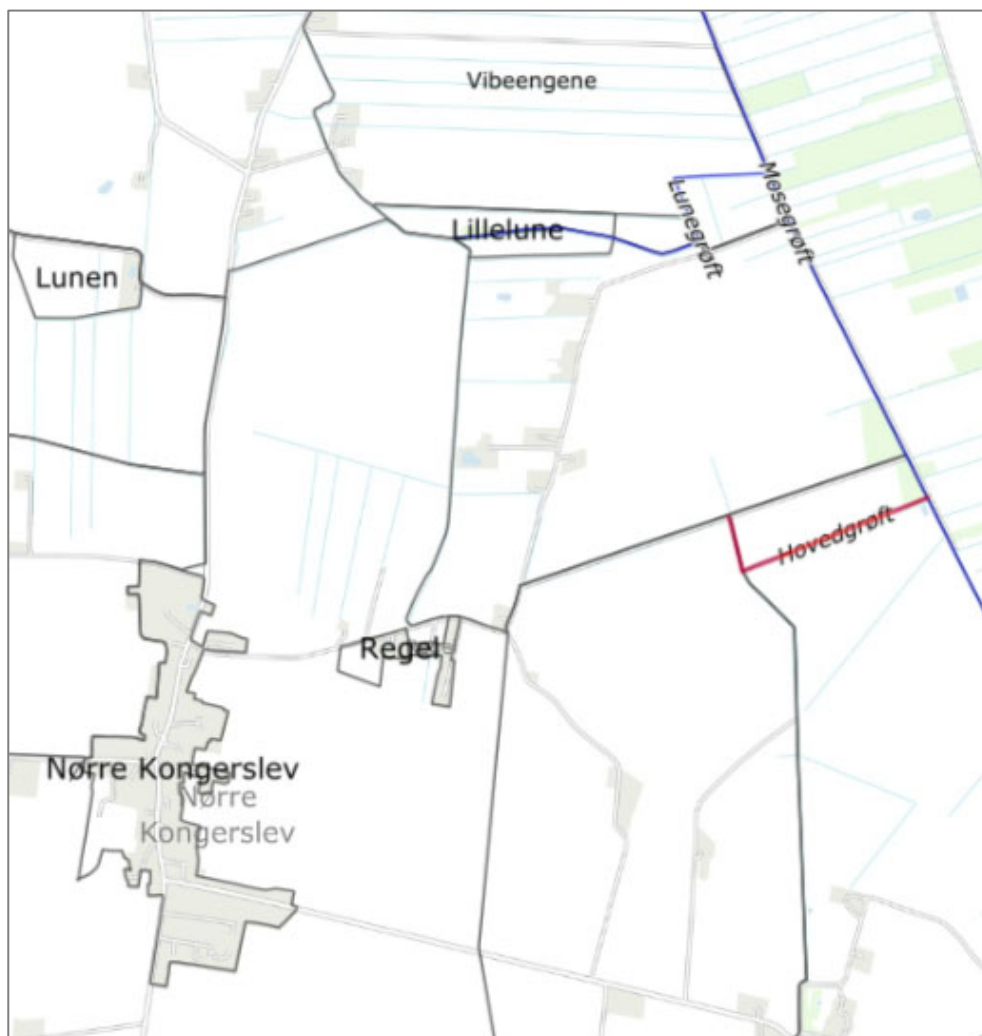
Kilder

(1) Matrikelkort Nørre Kongerslev By, Nørre Kongerslev, 1885-1952.

Hovedgrøft

Løbenummer: 096

Koordinater: 570289.7 / 6308136.9



Adresse: -

Sogn & lav: Nørre Kongerslev Sogn, Nørre Kongerslev By.

Status: Gældende

Type: Grøft.

Andre stavemåder

-

Tolkning af navnet

Hoved kan angive, at grøften er en grøft, der samler vand fra andre mindre grøfter.

Grøft*.

Billeder

-

Yderligere bemærkninger

-

Kilder

(1) SDFI Kortviser, opslag august 2021.

Hull Ager

Løbenummer: 098

Koordinater: xxx

-

Adresse: -

Sogn & lav: Nørre Kongerslev Sogn, Nørre Kongerslev By.

Status: Historisk.

Type: Eng, mark.

Andre stavemåder

-

Tolkning af navnet

Hull kan angive, at der kunne være en hulning i terrænet.

Ager*.

Billeder

-

Yderligere bemærkninger

Lokaliteten er angivet på kort fra 1778, udarbejdet af D. Wesenberg, kgl. landinspektør. Lokaliteten er af Alexander Rasmussen angivet til have følgende beliggenhed:

"Imellem Vejene (nemlig Refs-Vejen og en fra Sydsiden af Byen imod Sydvest efter Skibsted gaaende Vej), og atter syd for sidstnævnte Vej: Hull Ager, Bleg Ager, Grønhøj Ager og Fællesdriften Skol-Hede." (1)

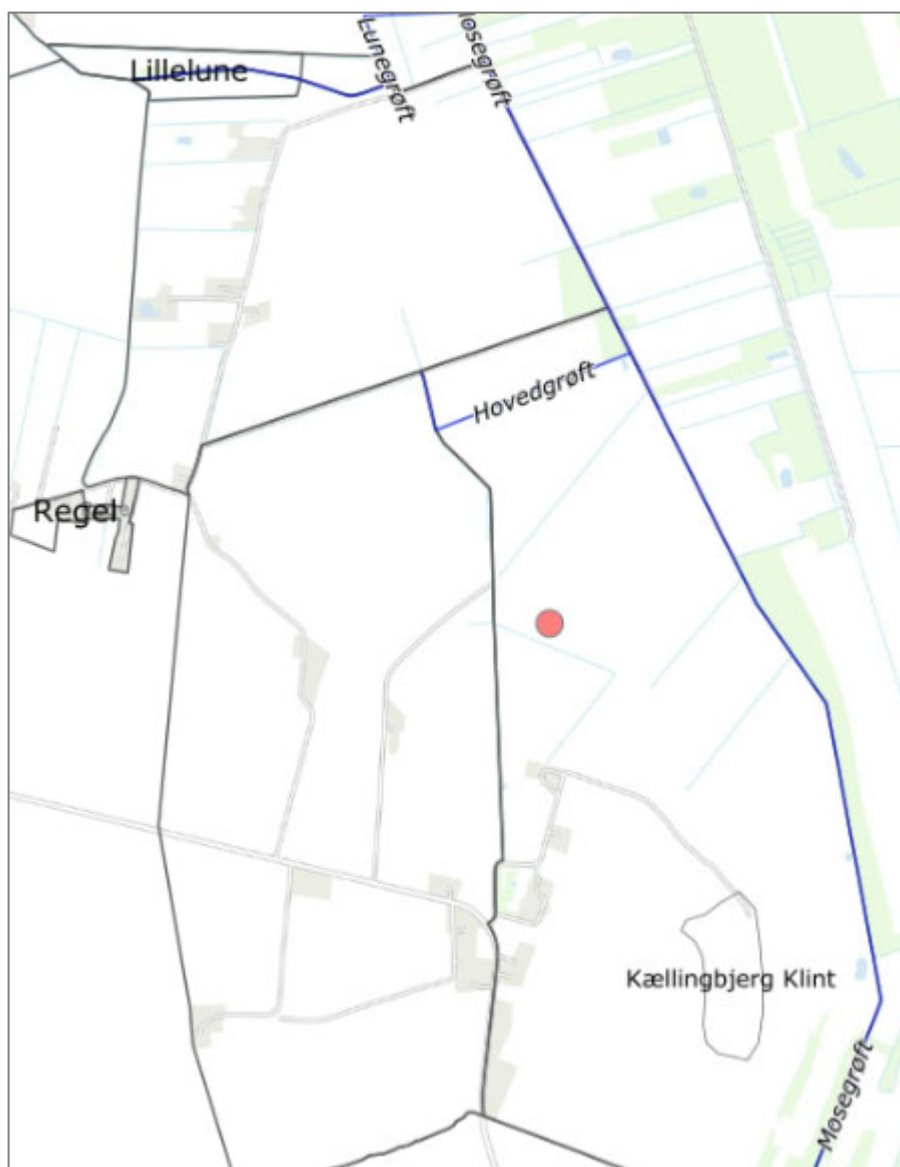
Kilder

(1) Alexander Rasmussen, Nørre Kongeslev Sogns beskrivelse og historie. I Fra Himmerland og Kjær Herred, 1932, side 38.

Huismændenes Fælle

Løbenummer: 101

Koordinater: 570516.2 / 6307581.1



Adresse: -

Sogn & lav: Nørre Kongerslev Sogn, Nørre Kongerslev By.

Status: Historisk.

Type: Eng, mark.

Andre stavemåder

-

Tolkning af navnet

Huusmændenes kan angive, at det er en fælles fællede for husmænd i Nørre Kongerslev.

En fællede er en "græsgang der tilhørte en landsby i fællesskab". (2)

Billeder

-

Yderligere bemærkninger

-

Kilder

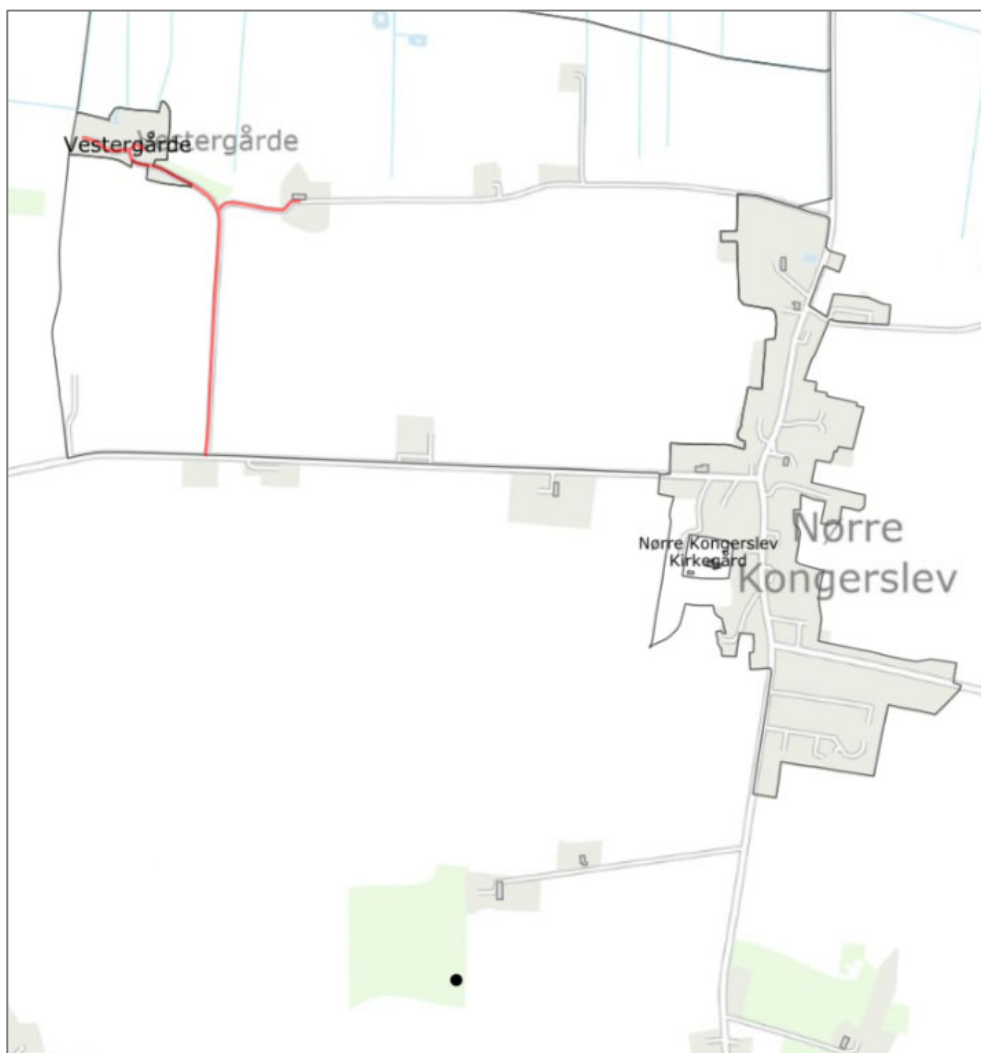
(1) Matrikelkort Nørre Kongerslev By, Nørre Kongerslev, 1814-1863.

(2) Den Danske Ordbog, opslag august 2021.

Hyldevej

Løbenummer: 102

Koordinater: 567500.5 / 6307915.0



Adresse: -

Sogn & lav: Nørre Kongerslev Sogn, Nørre Kongerslev By.

Status: Gældende.

Type: Vej, gade.

Andre stavemåder

-

Tolkning af navnet

Hylde kan henvise til flere ting: (2)

- En vandret plade, der bruges til at opbevare noget på.
- Kant eller smalt, aflangt fremspring.
- at udtrykke respekt eller begejstring ved at juble eller lignende, lykønske, anerkende eller være tilhænger af.

Navnet kan også henvise til en vej omgivet af træet hylde.

Vej*.

Billeder

-

Yderligere bemærkninger

-

Kilder

(1) SDFI Kortviser, Opslag august 2021.

(2) Den danske Ordbog, opslag august 2021.

Hyldhøj

Løbenummer: 611

Koordinater: xxx

-

Adresse: -

Sogn & lav: Nørre Kongerslev Sogn, Nørre Kongerslev By.

Status: Gældende.

Type: Høj.

Andre stavemåder

Benævnes muligvis også Hildeshøj. (1)

Tolkning af navnet

-

Billeder

-

Yderligere bemærkninger

Om lokaliteten skriver A.C. Nielsen:

"Nordvestlig paa Holmen ligger Hyldhøj (Hildes Høj?), som er ret anselig; i den har Ejeren af Marken derved i sin Tid fundet en Del Skaar af Urner samt et lille Stenredskab."

Kilder

(1) A.C. Nielsen, Fra Østhimmerlands fortid og nutid, i Samlinger til Jydsk Historie og Topografi, 2. række, IV. Bind, Aalborg 1893-95, side 439.

Hyrde Ager

Løbenummer: 103

Koordinater: xxx

-

Adresse: -

Sogn & lav: Nørre Kongerslev Sogn, Nørre Kongerslev By.

Status: Historisk.

Type: Eng, mark.

Andre stavemåder

-

Tolkning af navnet

Hyrde kan henvise til arbejdsfunktionen hyrde.

Ager*.

Billeder

-

Yderligere bemærkninger

Lokaliteten er angivet i Markbog fra 1683. Her angives lokaliteten at være en del af Sønder Marken. (1)

Kilder

(1) Alexander Rasmussen, Nørre Kongeslev Sogns beskrivelse og historie. I Fra Himmerland og Kjær Herred, 1932, side 23.

Høbroen

Løbenummer: 105

Koordinater: 568790.3 / 6308954.0



Adresse: -

Sogn & lav: Nørre Kongerslev Sogn, Nørre Kongerslev By.

Status: Historisk.

Type: Vej.

Andre stavemåder

-

Tolkning af navnet

Hø kan henvise til "slået og tørret græs der bruges som foder til husdyr". (2)

Her synes det at være en vase eller en vej, der fører ud til områder med hø.

Bro*.

Billeder

-

Yderligere bemærkninger

I det meget våde kær blev der over længere tid dannet bevoksede banker. Det er i denne sammenhæng ordet bro anvendes.

Alexander Rasmussen skriver om lokaliteten: (1)

"Forsigtigt vovede Beboerne sig ud paa denne gyngende Grund, og da det var sparsomt med Græsning paa Gaardenes smaa Højmarker, blev det efterhaanden brugeligt at sende Ungkreaturer og senere større Dyr, navnlig Stude, ud til Sommergræsning paa Kjærbankerne. Om Foraaret, før dette Kvæg dreves ud, samlede Beboerne for at danne Overgang fra den ene Banke til den anden; med skarpslebne Spader skar de Grøntørv paa Bankerne og lagde dem, blandede med Grene og Ris, i Røderne. Derved dannedes de saakaldte Broer, som senere, da Indgrøftningen havde fundet Sted, ogsaa kaldtes Vaser. Den vigtigste af disse Broer var Høbroen, der begyndte ved Byen og gik, som Hovedvejen mod Nord gaar den Dag i Dag, i en nogenlunde lige retning helt ud til Sognets nordlige Grænse."

Kilder

(1) Alexander Rasmussen, Nørre Kongeslev Sogns beskrivelse og historie. I Fra Himmerland og Kjær Herred, 1932, side 4.

(2) Den danske Ordbog, opslag august 2021.

Høbrovejen

Løbenummer: 106

Koordinater: 568790.3 / 6308954.0

Samme som lokaliteten Høbro, se denne.

Adresse: -

Sogn & lav: Nørre Kongerslev Sogn, Nørre Kongerslev By.

Status: Historisk.

Type: Vej.

Andre stavemåder

-

Tolkning af navnet

Se under lokaliteten Høbro.

Billeder

-

Yderligere bemærkninger

Lokaliteten ligger mellem Bredlune og Langlune. (1)

Kilder

(1) Alexander Rasmussen, Nørre Kongeslev Sogns beskrivelse og historie.
I Fra Himmerland og Kjær Herred, 1932, side 3 og 4.

Højmarken

Løbenummer: 109

Koordinater: 568668.6 / 6307064.6



Adresse: -

Sogn & lav: Nørre Kongerslev Sogn, Nørre Kongerslev By.

Status: Gældende.

Type: Vej, gade.

Andre stavemåder

-

Tolkning af navnet

Kan henvise til højtbeliggende mark, i modsætning til kæret nord for Nørre Kongerslev.

Billeder

-

Yderligere bemærkninger

Dele af Sigsgårds jorder betegnes Højmarken. (2)

Se information om fund af jordfæstegrav på Højmarken 3 i (3).

Kilder

(1) SDFI-Kortviser, opslag august 2021.

(2) Alexander Rasmussen, Nørre Kongeslev Sogns beskrivelse og historie. I Fra Himmerland og Kjær Herred, 1932, side 49.

(3) Keld Jensen, Kongerslev Pastorats udvikling gennem tiderne, del 1 Oldtiden, rapport nr. 16.

I,J,K

Keldvang

Løbenummer: 118

Koordinater: 568646.5 / 6307906.6



Adresse: Landmandsgade 10.

Sogn & lav: Nørre Kongerslev Sogn, Nørre Kongerslev By.

Status: Gældende.

Type: Gård.

Andre stavemåder

Benævnes også Keldgaard. (2)

Tolkning af navnet

Keld er fornavn på mandlig person.

Vang*.

Billeder

-

Yderligere bemærkninger

-

Kilder

(1) SDFI Kortviser, opslag august 2021.

(2) Matrikelkort, Nørre Kongerslev By, 1952-1971, Plan 1.

Kell Ager

Løbenummer: 119

Koordinater: xxx

-

Adresse: -

Sogn & lav: Nørre Kongerslev Sogn, Nørre Kongerslev By.

Status: Historisk.

Type: Eng, mark.

Andre stavemåder

-

Tolkning af navnet

Kell er fornavn på en mandlig person.

Ager*.

Billeder

-

Yderligere bemærkninger

Lokaliteten er nævnt på kort fra 1778. Alexander Rasmussen beskriver beliggenheden således: (1)

Øst for Byen, nord for den nuværende Møllevej laa: Kell Ager, Sand Blokker, Stennens Ager, Bødker Ager, Dal Ager.

Kilder

(1) Alexander Rasmussen, Nørre Kongeslev Sogns beskrivelse og historie. I Fra Himmerland og Kjær Herred, 1932, side 38.

Kiellingbiergs Agre

Løbenummer: 120

Koordinater: xxx

-

Adresse: -

Sogn & lav: Nørre Kongerslev Sogn, Nørre Kongerslev By.

Status: Historisk

Type: Eng, mark.

Andre stavemåder

Kiellingbjerg staves i dag Kællingbjerg.

Tolkning af navnet

Kiellingbjerg er en gård i Sønder Kongerslev Sogn, i dag med navnet Kællingbjerg.

Kællingbjerg kan henvise til gravhøj på klint ud mod Lille Vildmose. Til stedet er der forbundet et sagn om en kvinde på/ved den gravhøj, der findes oven på klinten.

Navnet henviser til agre, der hører under gården Kællingbjerg.

Billeder

-

Yderligere bemærkninger

Alexander Rasmussen beskriver lokalitetens placering som en del af Øster Marken. Han bygger sine oplysninger på Markbog fra 1683.

Kilder

(1) Alexander Rasmussen, Nørre Kongeslev Sogns beskrivelse og historie. I Fra Himmerland og Kjær Herred, 1932, side 23.

Kirkedals Ager

Løbenummer: 123

Koordinater: xxx

-

Adresse: -

Sogn & lav: Nørre Kongerslev Sogn, Nørre Kongerslev By.

Status: Historisk.

Type: Eng, mark.

Andre stavemåder

-

Tolkning af navnet

Kirke*.

Dal*.

Ager*

Billeder

-

Yderligere bemærkninger

Ifølge Alexander Rasmussen er lokaliteten angivet i Markbog fra 1683. Her er lokaliteten en del af Vester Marken. (1)

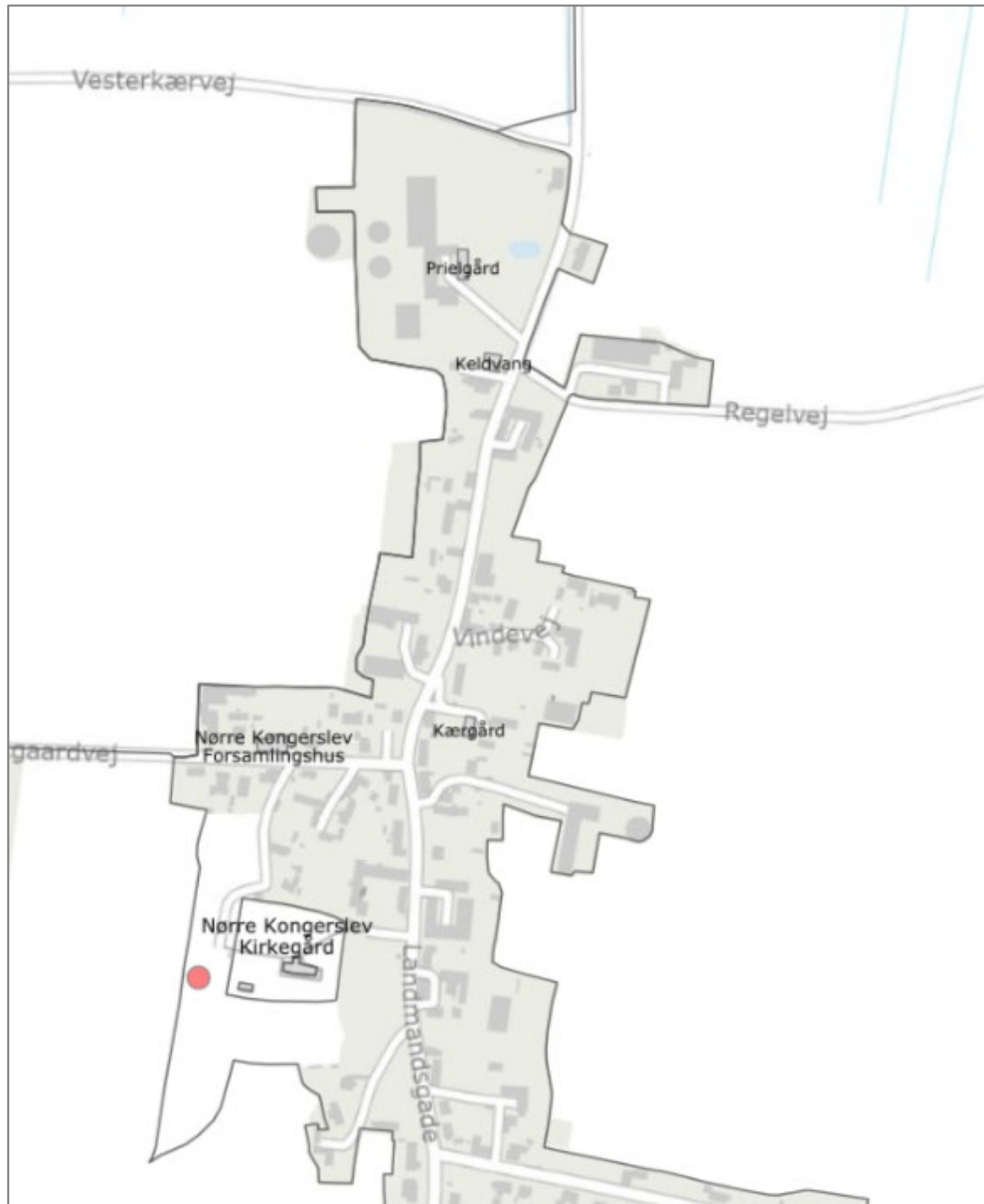
Kilder

(1) Alexander Rasmussen, Nørre Kongeslev Sogns beskrivelse og historie. I Fra Himmerland og Kjær Herred, 1932, side 23.

Kirkejorden

Løbenummer: 124

Koordinater: 568398.6 / 6307386.7



Adresse: -

Sogn & lav: Nørre Kongerslev Sogn, Nørre Kongerslev By.

Status: Historisk.

Type: Eng, mark. (1)

Andre stavemåder

-

Tolkning af navnet

Et jord-område, der tilhører kirken.

Billeder

-

Yderligere bemærkninger

I dag er en del af området kolonihaver. (2)

Kilder

(1) Matrikelkort Nørre Kongerslev By, Nørre Kongerslev, 1814-1863.

(2) Keld Sørensen, Nørre Kongerslev, interview august 2021.

Kjeldgaard

Løbenummer: 128

Koordinater: 568650.9 / 6307829.5

-

Adresse: Landmandsgade 9.

Sogn & lav: Nørre Kongerslev Sogn, Nørre Kongerslev By.

Status: Historisk.

Type: Gård.

Andre stavemåder

-

Tolkning af navnet

Kjeld er fornavn for mandlig person.

Gård*.

Billeder

-

Yderligere bemærkninger

-

Kilder

(1) Luftfotos på Facebook. Gruppe på Facebook, opslag juni 2021.

Koehaugen

Løbenummer: 131

Koordinater: 569221.2 / 6308309.6



Adresse: -

Sogn & lav: Nørre Kongerslev Sogn, Nørre Kongerslev By.

Status: -Historisk

Type: Eng, mark.

Andre stavemåder

-

Tolkning af navnet

Koe kan henvise til husdyret ko. Området ligger umiddelbart nord for landsbyens gårde og kan være mark, hvor køerne gik tæt på staldene.

Haug eller hauge betyder have. (2)

Billeder

-

Yderligere bemærkninger

-

Kilder

(1) Matrikelkort Nørre Kongerslev By, Nørre Kongerslev, 1814-1863.

(2) Gyldendal, Danske Stednavne Leksikon, Jylland, nordlige del, side 54.

Kommunegaard

Løbenummer: 148

Koordinater: 568610.3 / 6307383.0



Adresse: -

Sogn & lav: Nørre Kongerslev Sogn, Nørre Kongerslev By.

Status: Historisk.

Type: Gård.

Andre stavemåder

Kaldes muligvis Fogedgården i dag. (3)

Tolkning af navnet

Kommune henviser til, at kommunen har ejet gården, og har fattiggård og med rådstue for sognerådet. (2)

Gård*.

Billeder

-

Yderligere bemærkninger

Gården eksisterede (under andet navn) i 1592-tallet og lå lige øst for kirken. (1)

Sandsynligvis kaldes den i dag for Fogedgården og ejes af Aksel Ødegaard. (3)

Alexander Rasmussen skriver om gårdens anvendelse af sognerådet: (2)

"Den nuværende Kommunegaard, som altsaa ligger i Nørre Kongeslev By, har et Tilliggende af 15,4 ha. Det rummelige og anseelige Stuehus indeholder foruden Forsørgelseslokalerne tillige en Raadstue for Sogneraadet."

Kilder

(1) Alexander Rasmussen, Nørre Kongeslev Sogns beskrivelse og historie. I Fra Himmerland og Kjær Herred, 1932, side 19.

(2) Alexander Rasmussen, Nørre Kongeslev Sogns beskrivelse og historie. I Fra Himmerland og Kjær Herred, 1932, side 56.

(3) Keld Sørensen, Nørre Kongerslev, august 2021.

Kongerslevvej

Løbenummer: 164

Koordinater: 568511.54 / 6306631.94



Adresse: -

Sogn & lav: Nørre Kongerslev Sogn, Nørre Kongerslev By. Strækker sig også ind i Sønder Kongerslev Sogn.

Status: Gældende.

Type: Vej.

Andre stavemåder

-

Tolkning af navnet

Vejen til Kongerslev, eller mellem Nørre og Sønder Kongerslev.

Billeder

-

Yderligere bemærkninger

-

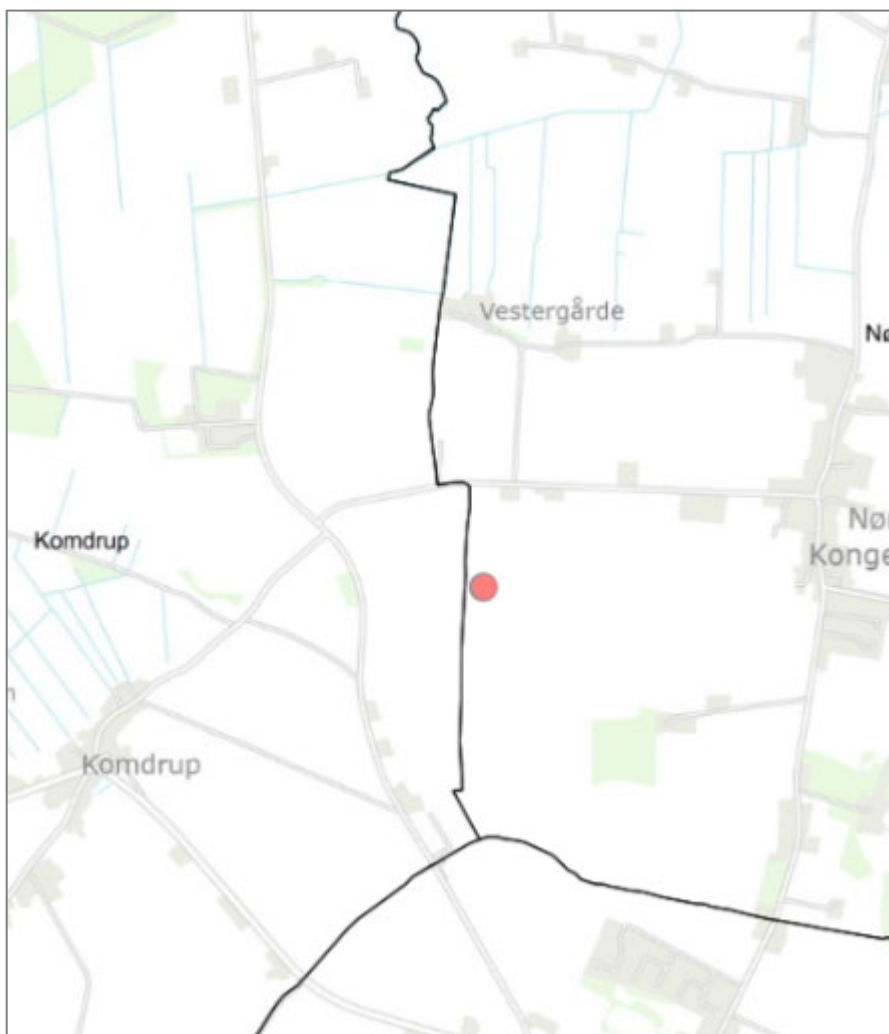
Kilder

(1) SDFI Kortviser, opslag oktober 2021.

Kongslev Mark

Løbenummer: 165

Koordinater: 567376.1 / 6307234.4



Adresse: -

Sogn & lav: Nørre Kongerslev Sogn, Nørre Kongerslev By.

Status: Historisk.

Type: Eng, mark.

Andre stavemåder

-

Tolkning af navnet

Kongslev er stavemåde af Kongeslev eller Kongerslev.

Mark*.

Området er angivet som grænsearealet på den anden side af sogneskel mellem Komdrup og Nørre Kongerslev Sogne på matrikelkort for Komdrup Sogn. (1)

Billeder

-

Yderligere bemærkninger

-

Kilder

(1) Matrikelkort Komdrup Bye 1814-1866.

Korslune

Løbenummer: 173

Koordinater: xxx

-

Adresse: -

Sogn & lav: Nørre Kongerslev Sogn, Nørre Kongerslev By.

Status: -.

Type: Sø

Andre stavemåder

Staves også Kaaslune. (1)

Kaldes også Kongeslev Kvistdraab. (1)

Staves i 1521 Koningsløffqwystdrobe. (1)

Tolkning af navnet

Kors kan henvise til dammens form.

Lune betyder dam*.

Billeder

-

Yderligere bemærkninger

Alexander Rasmussen skriver om lokaliteten: (1)

"Den "Kongeslev Kvistdraab" (Korslune eller Kaaslune), som omtales i Markskelsforretningen 1521, da der sattes Skel imellem Viborg Domkaptels og Mariager Klosters Ejendomme i disse Egne, laa yderst imod Nord."

Dokumentet er medtaget i Diplomatarium Vibergense, udg. af A. Heise. Kbh. 1879. (2)

Kilder

- (1) Alexander Rasmussen, Nørre Kongeslev Sogns beskrivelse og historie. I Fra Himmerland og Kjær Herred, 1932, side 3.
- (2) Nordisk Forskningsinstitut, Danmarks Stednavne, opslag august 2021.

Kronborg

Løbenummer: 599

Koordinater: xxx

-

Adresse: -.

Sogn & lav: Nørre Kongerslev Sogn, Nørre Kongerslev By.

Status: Historisk.

Type: Bygning. Der er tale om et hus (1) i kontrolliste.

Andre stavemåder

-

Tolkning af navnet

-

Billeder

-

Yderligere bemærkninger

Ligger på gadejord i Nørre Kongerslev By (se ældre matrikelkort udstrækningen af gadejord. (1)

I kontrolliste står denne lokalitet under Fællesgaard. (1)

Kilder

(1) Folketælling 1901.

Kræmerengen

Løbenummer: 175

Koordinater: xxx

-

Adresse: -

Sogn & lav: Nørre Kongerslev Sogn, Nørre Kongerslev By.

Status: Historisk.

Type: Eng, mark.

Andre stavemåder

-

Tolkning af navnet

Kræmmer (med to m'er) er en person, der beskæftiger sig med småhandel, f.eks. på markeder. (2)

Kræmerengen kan have tilhørt gården Kræmmergården, se denne.

Eng*.

Billeder

-

Yderligere bemærkninger

Alexander Rasmussen skriver: (1)

"Andre Stedbetegnelser paa Kjæret er Landengene, Starkjæret, Vesterkjæret, Porsengen, Syvviengen, Risengen og Kræmerengen."

Kilder

(1) Alexander Rasmussen, Nørre Kongeslev Sogns beskrivelse og historie. I Fra Himmerland og Kjær Herred, 1932, side 3.

(2) Den Danske Ordbog, Opslag september 2021.

Kræmmergården

Løbenummer: 176

Koordinater: xxx

-

Adresse: -

Sogn & lav: Nørre Kongerslev Sogn, Nørre Kongerslev By.

Status: Historisk.

Type: Gård.

Andre stavemåder

-

Tolkning af navnet

Kræmmer (med to m'er) er en person, der beskæftiger sig med småhandel, f.eks. på markeder. (2)

Gård*.

Billeder

-

Yderligere bemærkninger

Gården nævnes i forbindelse med udskiftningen i Nørre Kongerslev. Oplysningerne er fra år 1810. Tilsyneladende opdeles Kræmmergårdens areal til de øvrige gårde i landsbyen. (1)

A.C. Nielsen skriver: (1)

"De Lodder, som Husmændene i Nørre Kongerslev og Boelsmand Jens Hansen er tillagt af Byens Hede, saa vel som de Lodder, der er tillagte dels af Kræmmergaardens og dels af det saakaldte Faaredrifts Jorder, beholder de upaataalt, ligesom og de Gaardmænd, som har noget af Kræmmergaardens Jorder, beholder samme, uanset om de har givet Vederlag

derfor eller ikke, hvorimod ikke videre af saadan maa tages til Husmænd eller andre men forbliver som hidtil at skære Møntørv paa for Byen og Udflytterne; heller ikke maa Gaardmændene fratages noget af de Jorder, som dem nu tilligger i Faaredriften og Løkken."

Kilder

(1) A.C. Nielsen, Fra udskiftningstiden, i Samlinger til Jydsk Historie og topografi, 1901-1903, side 269.

(2) Den Danske Ordbog, Opslag september 2021.

Kællingbjerg Høj

Løbenummer: 178

Koordinater: 571001.98 / 6306685.60



Adresse: -

Sogn & lav: Nørre Kongerslev Sogn, Sigsgaard.

Status: Gældende. (1)

Type: Gravhøj.

Andre stavemåder

Kælling staves også Kielling eller Kjælling.

Kaldes også Kutten, fordi den fra luften ligner kvindens kønsorgan.

Tolkning af navnet

Kælling kan henvise til sagn om ældre kvinde, der kunne opleves ved højen. Ordet kælling er nedsættende om en stridbar, rapkæftet eller hysterisk kvinde. (2)

Bjerg kan henvise til at højen ligger ovenpå klint af kalk ud til det oprindelige stenalderhav (Lille Vildmose).

Høj henviser til den gravhøj, stednavnet angiver.

Billeder

-

Yderligere bemærkninger

Se informationer om gravhøj i (3).

Kilder

(1) SDFI kortviser, opslag september 2021.

(2) Den Danske Ordbog, opslag september 2021.

(3) Keld Jensen, Kongerslev Pastorats udvikling gennem tiderne, del 1 Oldtiden, rapport nr. 16.

Kællingbjerg Klint

Løbenummer: 179

Koordinater: 571080.20 / 6306586.05



Adresse: -

Sogn & lav: Nørre Kongerslev Sogn, Sigsgaard.

Status: Gældende. (1)

Type: Klint.

Andre stavemåder

Kælling staves også Kielling eller Kjælling.

Tolkning af navnet

Kælling kan henvise til sagn om ældre kvinde, der kunne opleves ved højen. Ordet kælling er nedsættende om en stridbar, rapkæftet eller hysterisk kvinde. (2)

Bjerg kan henvise til at stedsnavnet er tilknyttet klint af kalk ud til det oprindelige stenalderhav (Lille Vildmose).

Klint angiver, at stedsnavnet omhandler en klint ud mod det oprindelige stenalderhav (Lille Vildmose).

Billeder

-

Yderligere bemærkninger

Se om gravhøjene på og omkring Kællingbjerg Klint i (3).

Kilder

(1) SDFI kortviser, opslag september 2021.

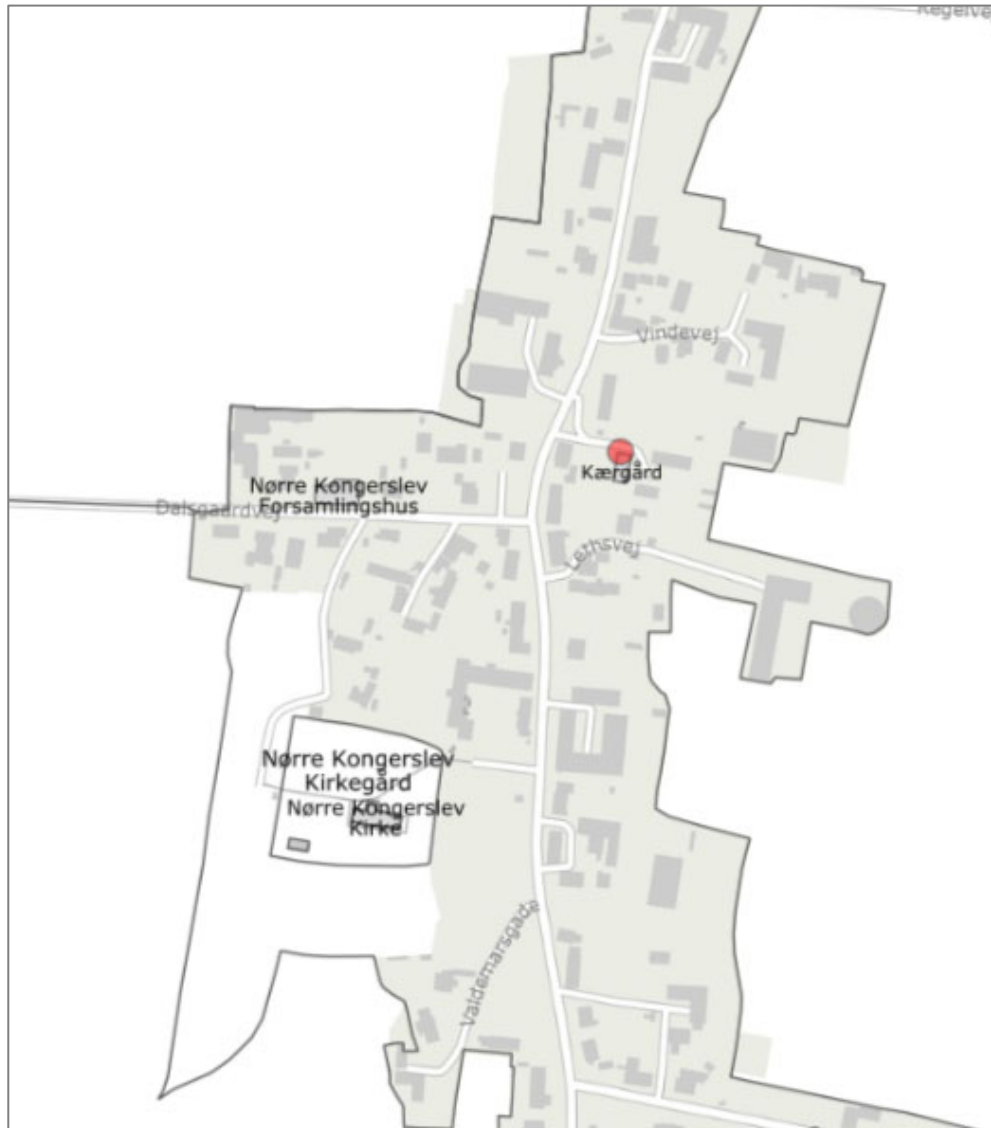
(2) Den Danske Ordbog, opslag september 2021.

(3) Keld Jensen, Kongerslev Pastorats udvikling gennem tiderne, del 1 Oldtiden, rapport nr. 16.

Kærgård

Løbenummer: 182

Koordinater: 568625.49 7 6307607.22



Adresse: Landmandsgade 25. (1) Kilde (2) og (3) angiver, at gården har adressen Landmandsgade 41A?

Sogn & lav: Nørre Kongerslev Sogn, Nørre Kongerslev By.

Status: Gældende. (1)

Type: Gård.

Andre stavemåder

Staves også Kjærgaarden. (3)

Tolkning af navnet

Kær*. Kan henvise til at gården har sine jorder i kæret?

Gård*.

Billeder

-

Yderligere bemærkninger

Et dokument fra år 1627 vedr. skøde fra Refsnæs nævner en gård ved navn Kiersgaardt: (4)

1627 24/1 (Reffsneßg[aa]rtdt). Skøde fra Enuoldt Seefeldt t. Reffnis til Wiferdt Seefeldt på hans anpart i Reffnis hgd., som er halvparten. Desuden efter:ne jordegods i Hellum h.: i Nørkongsleff s. og by 1 gd. kaldet Kiersg[aa]rtdt, 2 gde og 1 boeleg ibd.; endvidere hans anpart i det gods, de sammen købte af deres broder Jørgin Seefeldt og andre godtfolk: i Kongsleff halvpart af 7 gde, $\frac{1}{2}$ part [af] 1 boleeg; desuden alle de gadehuse i for:ne by, som tilhørte ham særskilt (»seerlig«), såvelsom dem, Wifert og han tilsammen købte; desuden hans anpart i en gd. i Siem og hans anpart i Siem skov og de gadehuse, der ligger under forskrevne gd. — Sig.: Enuold Seefeldt. Wißborig; Otte Kruße t. Balle. (97r) [62]

Det vides ikke, om den nævnte gård i Nørre Kongerslev er den samme som Kærgård.

Kilde (3) har følgende beskrivelse af gården i 1990/91:

"Ejendomsskyld 1.200.000. Areal 27 ha. Stuehuset er af ældre dato. Avlsbygningerne består af svinestald og lade fra 1979."

Kilder

(1) SDFI Kortviser, opslag september 2021.

(2) Luftfotos på Facebook. Gruppe på Facebook, opslag juni 2021.

(3) Nordjyllands Amt (Gl. Aalborg Amt). Bind 2. Samlet og udgivet af Forlaget Danske Landbrug, 1990/91, side 297.

(4) Jens Holmgaard, Viborg Landstings skøde- og pantebog, 1624-1637, Dansk Videnskabs Forlag, 1966-70, side 83.

Kærlykke

Løbenummer: 548

Koordinater: 569029.87 / 6309651.86



Adresse: Kærvej 59. Matrikel 60c.

Sogn & lav: Nørre Kongerslev Sogn, Nørre Kongerslev By.

Status: Gældende.

Type: Gård.

Andre stavemåder

-

Tolkning af navnet

Kær*. Henviser til, at vejen fører til og går hen over Nørre Kongerslev Kær.

Vej*.

Billeder

-

Yderligere bemærkninger

I (2) er der følgende beskrivelse af gården fra 1990/91:

"Areal 12 ha., som er tilkøbt. Jorden er bortforpagtet. Stuehuset er restaureret i 1983. Avlsbygningerne består af kvægstald og lade.

Kilder

(1) SDFI Kortviser, opslag september 2021.

(2) Nordjyllands Amt (Gl. Aalborg Amt). Bind 2. Samlet og udgivet af Forlaget Danske Landbrug, 1990/91, side 297.

Kærvej

Løbenummer: 183

Koordinater: 569237.45 / 6310319.41



Adresse: -

Sogn & lav: Nørre Kongerslev Sogn, Nørre Kongerslev By.

Status: Gældende.

Type: Vej.

Andre stavemåder

-

Tolkning af navnet

Kær*. Henviser til, at vejen fører til og går hen over Nørre Kongerslev Kær.

Vej*.

Billeder

-

Yderligere bemærkninger

Se information om kulturarvsfund (skibsvrag) på mark vest for Kærvej i (2).

Kilder

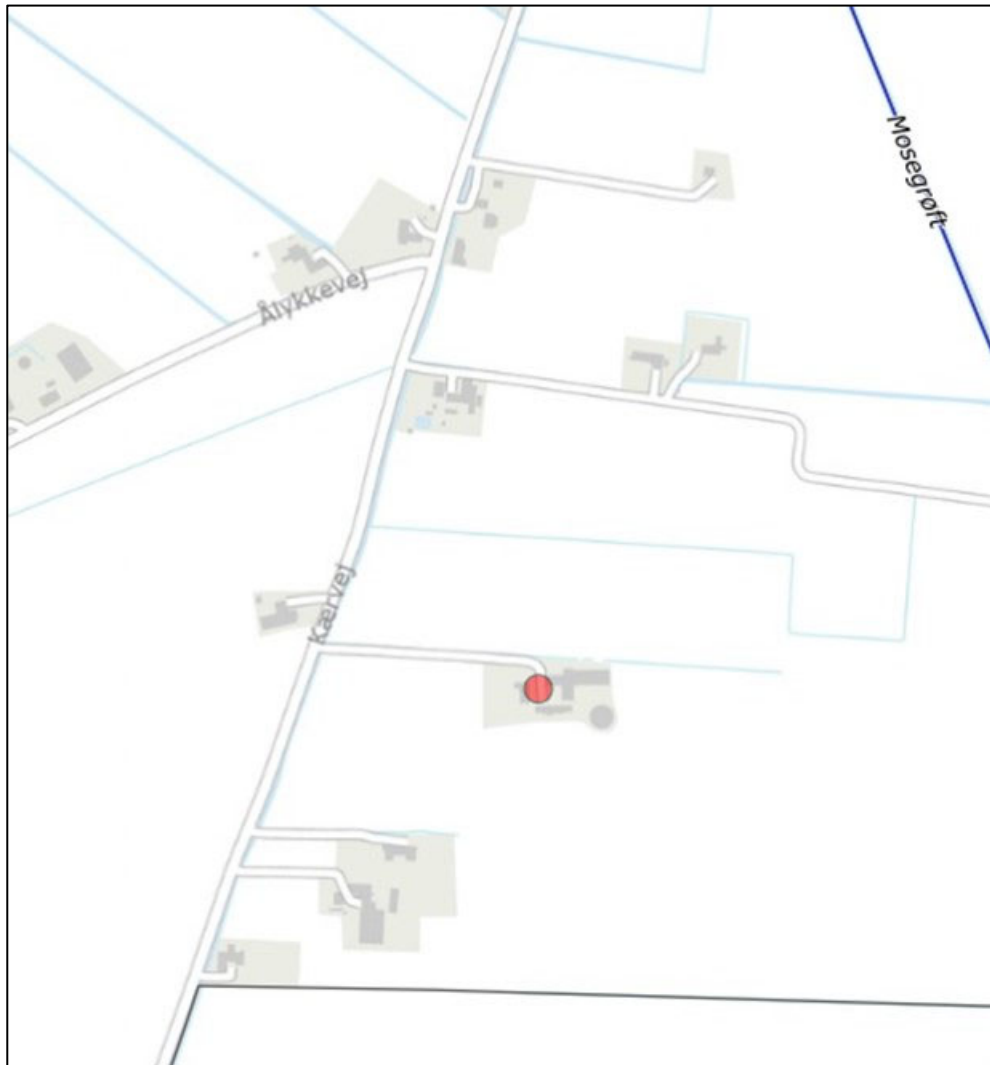
(1) SDFI Kortviser, opslag september 2021.

(2) Keld Jensen, Kongerslev Pastorats udvikling gennem tiderne, del 1 Oldtiden, rapport nr. 16.

Kærvej 49 (gård uden navn)

Løbenummer: 546

Koordinater: 569389.35 / 6310160.95



Adresse: Kærvej 49. Matrikel 10b. (1)

Sogn & lav: Nørre Kongerslev Sogn, Nørre Kongerslev By.

Status: Gældende.

Type: Gård.

Andre stavemåder

-

Tolkning af navnet

Kær*. Henviser til, at vejen fører til og går hen over Nørre Kongerslev Kær.

Vej*.

Billeder

Billede fra 1990/91 i (2)

Yderligere bemærkninger

I (2) er der følgende beskrivelse af gården fra 1990/91:

"Ejendomsskyld 980.000. Areal 41,5 ha., heraf tilkøbt 30,5 ha., der er 1,5 ha. mose. Derudover er der lejet 11 ha.

Stuehuset er opført i 1978. Avlsbygningerne består af kvægstald, kalvehus og lade fra 1935 samt maskinhus fra 1978. Gården drives med en kvægproduktion på 36 årskøer, 45 ungdyr og 20 slagtekalve af racen SDM. Planteproduktionens salgsafgrøde er korn. Der er 3 traktorer og plansilo med varm lufts tørreri. Maskinstation bruges lidt."

Kilder

(1) SDFI Kortviser, opslag september 2021.

(2) Nordjyllands Amt (Gl. Aalborg Amt). Bind 2. Samlet og udgivet af Forlaget Danske Landbrug, 1990/91; side 296.

Kærvej 55 (gård uden navn)

Løbenummer: 547

Koordinater: 569223.44 / 6309977.71



Adresse: Kærvej 55. Matrikel 33i. (1)

Sogn & lav: Nørre Kongerslev Sogn, Nørre Kongerslev By.

Status: Gældende.

Type: Gård.

Andre stavemåder

-

Tolkning af navnet

Kær*. Henviser til, at vejen fører til og går hen over Nørre Kongerslev Kær.

Vej*.

Billeder

I (2) er der billede af gården fra 1990/91.

Yderligere bemærkninger

I (2) er der følgende beskrivelse af gården fra 1990/91:

"Stuehuset er opført i 1939. Avlsbygningerne består af kvægstald fra 1939, 2 lader fra 1939 og 1977, maskinhus fra 1960 samt hønsehus. Gården drives med en besætning på 50 ungkreaturer af racen SDM, desuden er der 7 årssøer og der produceres ca. 120 slagtesvin. Planteproduktionens salgsafgrøder er korn og raps. Der er 3 traktorer, 1 mejetærsker, 2 plansiloer samt portionstørreri med varm og kold luft."

Kilder

(1) SDFI Kortviser, opslag september 2021.

(2) Nordjyllands Amt (Gl. Aalborg Amt). Bind 2. Samlet og udgivet af Forlaget Danske Landbrug, 1990/91, side 296.

København

Løbenummer: 600

Koordinater: xxx

-

Adresse: -.

Sogn & lav: Nørre Kongerslev Sogn, Nørre Kongerslev By.

Status: Historisk.

Type: Bygning. Der er iflg. Kontrolliste tale om et hus. (1)

Andre stavemåder

-

Tolkning af navnet

-

Billeder

-

Yderligere bemærkninger

Ligger på gadejord i Nørre Kongerslev By (se ældre matrikelkort udstrækningen af gadejord. (1)

I kontrolliste står denne under navnet Bakgaarden. (1)

Kilder

(1) Folketælling 1901.

L

Lamdal

Løbenummer: 187

Koordinater: 569590.97 / 6306530.31



Adresse: Sigsgårdvej 26. (1) Matrikel 20 med ukendt bogstav i 1901.
(4)

Sogn & lav: Nørre Kongerslev Sogn, Nørre Kongerslev By.

Status: Gældende. (1)

Type: Gård.

Andre stavemåder

-

Tolkning af navnet

Lam kan henvise til husdyret lam.

Dal*.

Billeder

-

Yderligere bemærkninger

Alexander Rasmussen skriver: (3)

"Stenisgaard, imellem Sigsgaard og Nørre Kongeslev By, ligger paa Grænsen mellem Mark og Kjær. Dens Tilliggende er ialt 110 ha. Den er i Begyndelsen af 1800-rne dannet ved Sammenlægning af to Bøndergaarde, der tilhørte det af Kancelliraad Nissen fra Refsnæs købte Gods, hvortil senere lagdes den ene af de oprindelige to Lamdal-Gaarde. Stenisgaards Navn hidrører fra de paa Udskiftningskortet nævnte saakaldte Stennens Agre, paa hvilke Gaarden er bygget."

Er angivet på Videnskabernes Selskabs kort fra år 1791: (2)



Kilder

- (1) SDFI kortviser, opslag september 2021.
- (2) Videnskabernes Selskab, kort, 1791.
- (3) Alexander Rasmussen, Nørre Kongeslev Sogns beskrivelse og historie. I Fra Himmerland og Kjær Herred, 1932, side 54.
- (4) Folketælling 1901.

Lamdals Ager

Løbenummer: 187

Koordinater: xxx

-

Adresse: -

Sogn & lav: Nørre Kongerslev Sogn, Nørre Kongerslev By.

Status: Historisk.

Type: Eng, mark.

Andre stavemåder

-

Tolkning af navnet

Lamdal kan henvise til stednavnet Lamdal, herunder gården Lamdal, se denne.

Ager*.

Billeder

-

Yderligere bemærkninger

Alexander Rasmussen skriver: (1)

"Udførligere Besked om forskellige Forhold i Byen gives os i den saakaldte Markbog (1683). Her opregnes de 3 Vange i Bymarken: Sønder, Øster og Vestermarken, og disses mindre Inddelinger "Fald".

Og videre: *"... Øster Marken har følgende Inddeling: Landbuths Ager, Hyrde Ager, Sandblocher, Ø. Dalbachs Ager, Middeideels Agre, Schammes Ager, Steen Ryggel Ager, Ofuer Sigen, Sigblocher, Lamdals Ager, Steenvangs Ager, Kiellingbiergs Agre og Rør Ager."*

Kilder

(1) Alexander Rasmussen, Nørre Kongeslev Sogns beskrivelse og historie.
I Fra Himmerland og Kjær Herred, 1932, side 23.

Landbuths Ager

Løbenummer: 190

Koordinater: xxx

-

Adresse: -

Sogn & lav: Nørre Kongerslev Sogn, Nørre Kongerslev By.

Status: Historisk.

Type: Eng, mark.

Andre stavemåder

-

Tolkning af navnet

Om buth skriver Gyldendals stednavne leksikon under stednavnet Gård-bogård: (2)

"Gårdbogård, Vend. (hgd.). 1335 Garth- buth. fl subst. gård, måske i den ældre betydning 'indhegning', el bod. "Boden i, ved indhegningen"; el gård. Se herregårdsnavne."

Ager*.

Billeder

-

Yderligere bemærkninger

Alexander Rasmussen skriver: (1)

"Udførligere Besked om forskellige Forhold i Byen gives os i den saakaldte Markbog (1683). Her opregnes de 3 Vange i Bymarken: Sønder, Øster og Vestermarken, og disses mindre Inddelinger "Fald"."

Og videre: *"... Øster Marken har følgende Inddeling: Landbuths Ager, Hyrde Ager, Sandblocher, Ø. Dalbachs Ager, Middeideels Agre, Schammes*

Ager, Steen Ryggel Ager, Ofuer Sigen, Sigblocher, Lamdals Ager, Steenvangs Ager, Kiellingbiergs Agre og Rør Ager."

Kilder

(1) Alexander Rasmussen, Nørre Kongeslev Sogns beskrivelse og historie. I Fra Himmerland og Kjær Herred, 1932, side 23.

(2) Gyldendal, Danske Stednavne Leksikon, Jylland, nordlige del, side 50.

Landengene

Løbenummer: 191

Koordinater: xxx

-

Adresse: -

Sogn & lav: Nørre Kongerslev Sogn, Nørre Kongerslev By.

Status: Historisk.

Type: Eng, mark.

Andre stavemåder

-

Tolkning af navnet

Land kan generelt henvise til område, eller et område, der er mere tørt end omgivende kærømråder, der er mere våde.

Eng*.

Billeder

-

Yderligere bemærkninger

Alexander Rasmussen skriver: (1)

"Op imod det mindre Vandløb, som nu flyder i det gamle Aaleje og danner Sogneskellet, ligger den saakaldte Hesteholm og Budas-Engene, ud til Vildmosen grænser Vibe-Engene; Kjærets yderste Nordspids kaldes »de store Enge«. Andre Stedbetegnelser paa Kjæret er Landengene, Starkjæret, Vesterkjæret, Porsengen, Syvviengen, Risengen og Kræmerengen, samt Regel..."

Kilder

(1) Alexander Rasmussen, Nørre Kongeslev Sogns beskrivelse og historie.
I Fra Himmerland og Kjær Herred, 1932, side 3.

Landkildehus

Løbenummer: 192

Koordinater: 569590.97 / 6306530.31



Adresse: Landmandsgade 14. (1)

Sogn & lav: Nørre Kongerslev Sogn, Nørre Kongerslev By.

Status: Gældende.

Type: Bygning.

Andre stavemåder

-

Tolkning af navnet

En person bærer navnet Landkildehus. (2)

Billeder

-

Yderligere bemærkninger

-

Kilder

(1) Luftfotogruppe på Facebook. Gruppe på Facebook, opslag juni 2021.

(2) Interview med Kjeld Sørensen, Nørre Kongerslev, august 2021.

Landmandsgade

Løbenummer: 193

Koordinater: 568578.21 / 6307522.24



Adresse: Landmandsgade.

Sogn & lav: Nørre Kongerslev Sogn, Nørre Kongerslev By.

Status: Gældende.

Type: Vej.

Andre stavemåder

-

Tolkning af navnet

Landmand er titel på person, der besidder landbrug.

Gade*.

Billeder

-

Yderligere bemærkninger

-

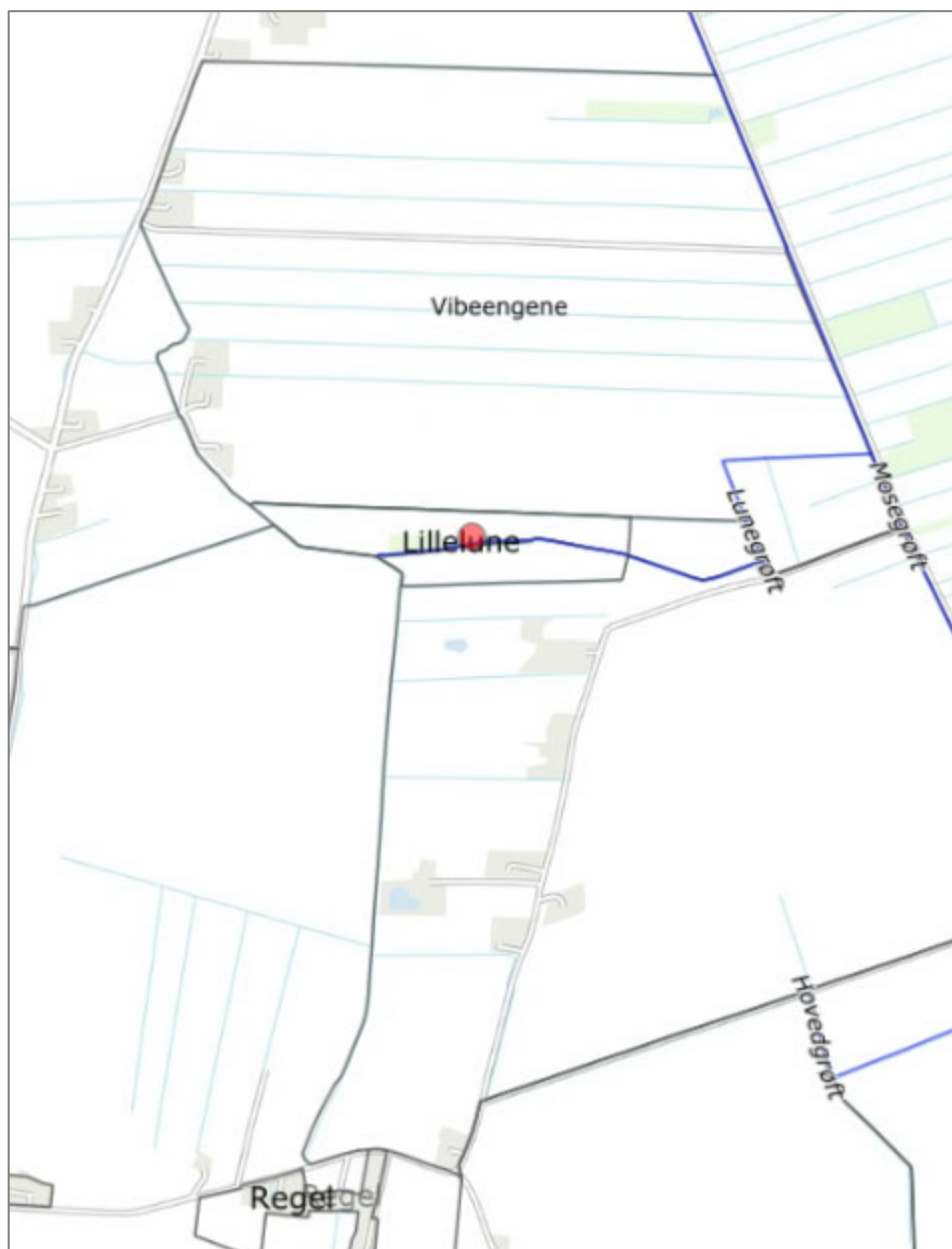
Kilder

(1) SDFI Kortviser, opslag september 2021.

Langelune Sø

Løbenummer: 196

Koordinater: 569577.48 / 6309059.05



Adresse: -

Sogn & lav: Nørre Kongerslev Sogn, Nørre Kongerslev By.

Status: Historisk.

Type: Sø.

Andre stavemåder

På matrikelkort bærer søen navnet Lange Lune. (1)

På nyere kort står den under navnet Lille Lune. (5)

Tolkning af navnet

Lange henviser til, at søen er meget lang i forhold til bredden.

En lune er på egnen på dette tidspunkt en dam eller sig.

Sø er en "stor, stillestående vandmasse der er omgivet af land". (6)

Billeder

-

Yderligere bemærkninger

Om lunerne på Nørre Kongerslev Kær skriver Alexander Rasmussen: (4)

"De Damme eller Sige, de saakaldte »Luner«, som tidligere fandtes herude, er nu under normale Forhold tørre; det var Bredlune vest for og Langlune øst for Høbrovejen."

Kilder

(1) Matrikelkort Nørre Kongerslev By, Nørre Kongerslev, 1814-1863.

(2) Matrikelkort Nørre Kongerslev By, Nørre Kongerslev, 1863-1885.

(3) Matrikelkort Nørre Kongerslev By, Nørre Kongerslev, 1885-1952.

(4) Alexander Rasmussen, Nørre Kongeslev Sogns beskrivelse og historie. I Fra Himmerland og Kjær Herred, 1932, side 3.

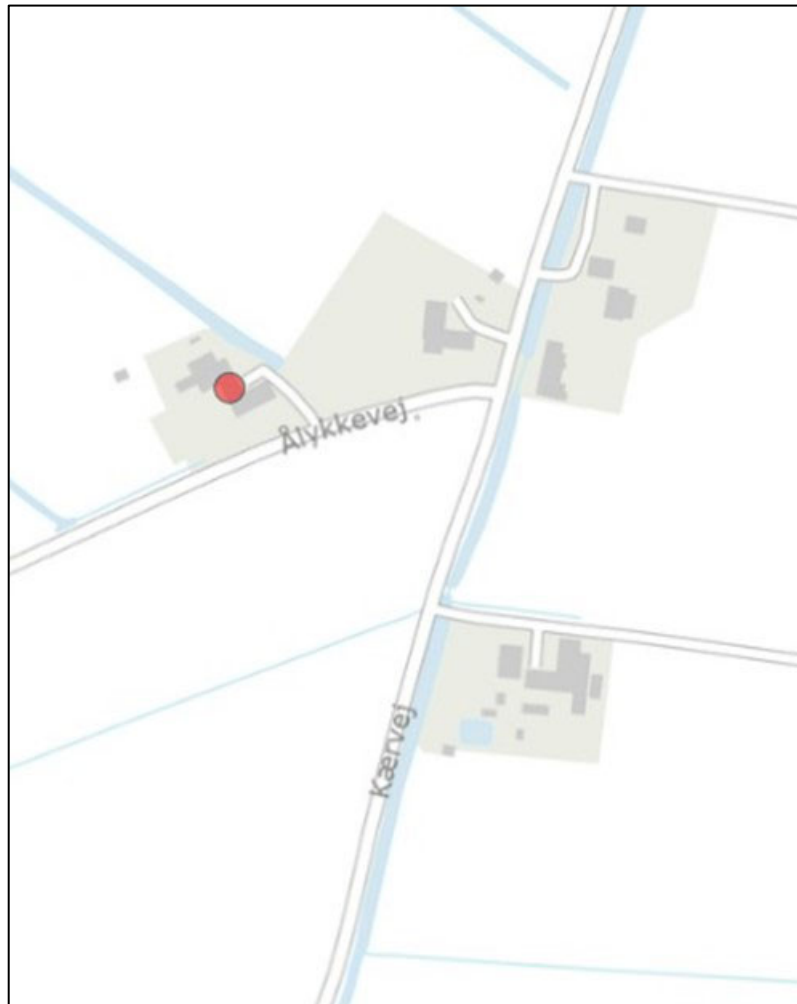
(5) SDFI Kortviser, Høje Målebordsblade 1842-1899, opslag september 2021.

(6) Den Danske Ordbog, opslag september 2021.

Larsensminde

Løbenummer: 555

Koordinater: 569188.91 / 6310527.31



Adresse: Ålykkevej 15. (2) Matrikel nr. 6l. (1)

Sogn & lav: Nørre Kongerslev Sogn, Nørre Kongerslev By.

Status: Gældende.

Type: Gård.

Andre stavemåder

-

Tolkning af navnet

Larsen er et personnavn.

Minde kan henvise til, at en person på gården, evt. tidligere ejer, er død, og mindes med navngivningen.

Billeder

Billede af gården i (2).

Yderligere bemærkninger

Kilde (2) har følgende oplysninger om gården fra år 1990/91:

"Ejendomsskyld 490.000. Areal 8,2 ha., heraf tilkøbt 2 ha. Gårdens bygninger består af stuehus, kvægstald, hønsehus og lade. Besætningen er på 3 årskøer, 3 ungdyr og 3 slagtekalve af racen SDM. Planteproduktionens salgsafgrøder er hvede og byg. Der er 2 traktorer, maskinstation bruges lidt."

Kilder

(1) SDFI Kortviser, Opslag august 2023.

(2) Nordjyllands Amt (Gl. Aalborg Amt). Bind 2. Samlet og udgivet af Forlaget Danske Landbrug, 1990/91, side 315.

Lethsvej

Løbenummer: 202

Koordinater: 568653.98 / 6307548.10



Adresse: Lethsvej. (1)

Sogn & lav: Nørre Kongerslev Sogn, Nørre Kongerslev By.

Status: Gældende.

Type: Vej, gade.

Andre stavemåder

-

Tolkning af navnet

Leth er et personnavn.

Vej*.

Billeder

-

Yderligere bemærkninger

-

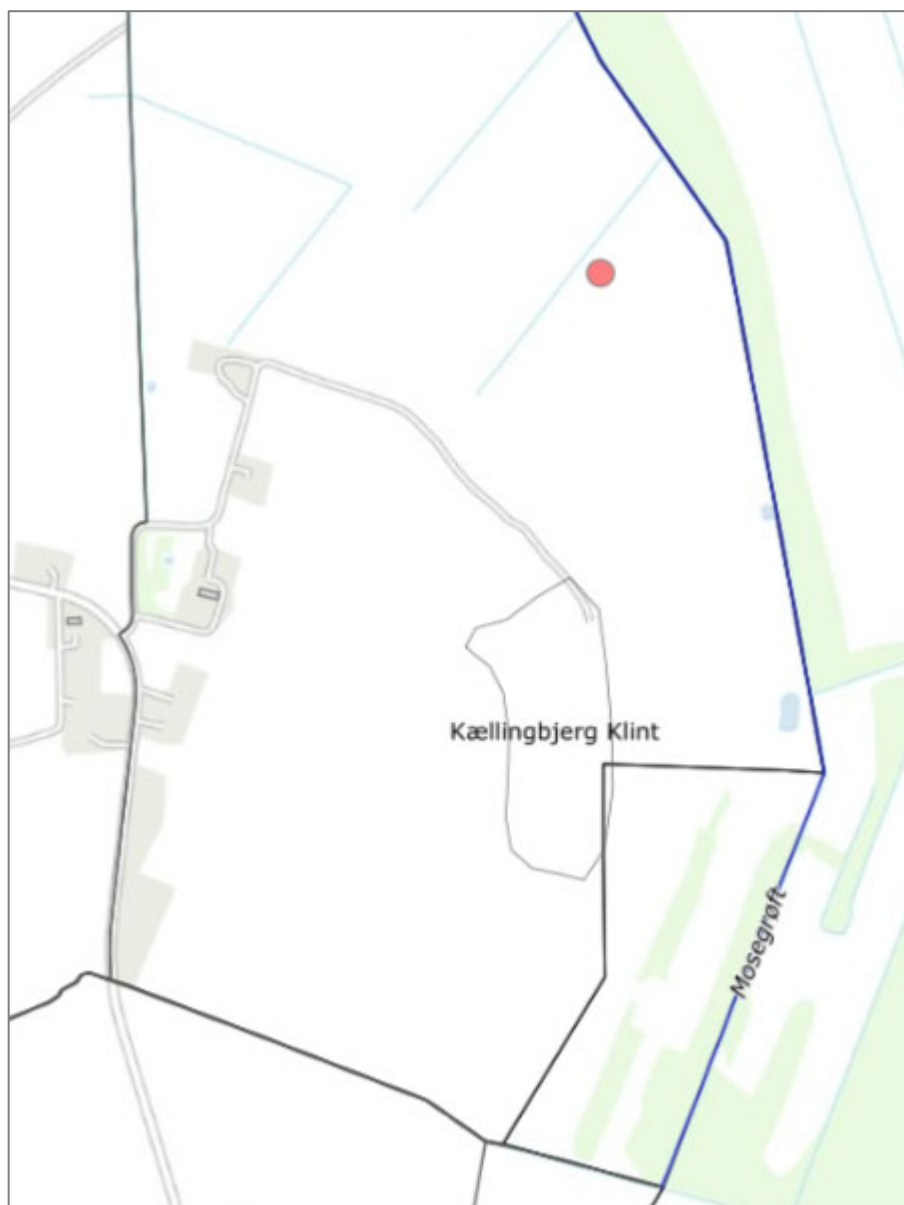
Kilder

(1) SDFI Kortviser, Opslag september 2021.

Lille Lune

Løbenummer: 203

Koordinater: 571065.08 / 6307319.57



Adresse: -

Sogn & lav: Nørre Kongerslev Sogn, Sigsgaard. (1)

Status: Historisk.

Type: Sø.

Andre stavemåder

-

Tolkning af navnet

Der er to luner i området. Den anden hedder Lange Lune. Det er altså størrelsen, der giver søen dette navn.

Lune er en sø.

Billeder

-

Yderligere bemærkninger

Bemærk at nye kort angiver, at Lange Lune skal hedde Lille Lune, men ifølge de ældre matrikelkort, er det altså denne lokalitet, der bør gives dette stednavn. Se også Lange Lune Søe.

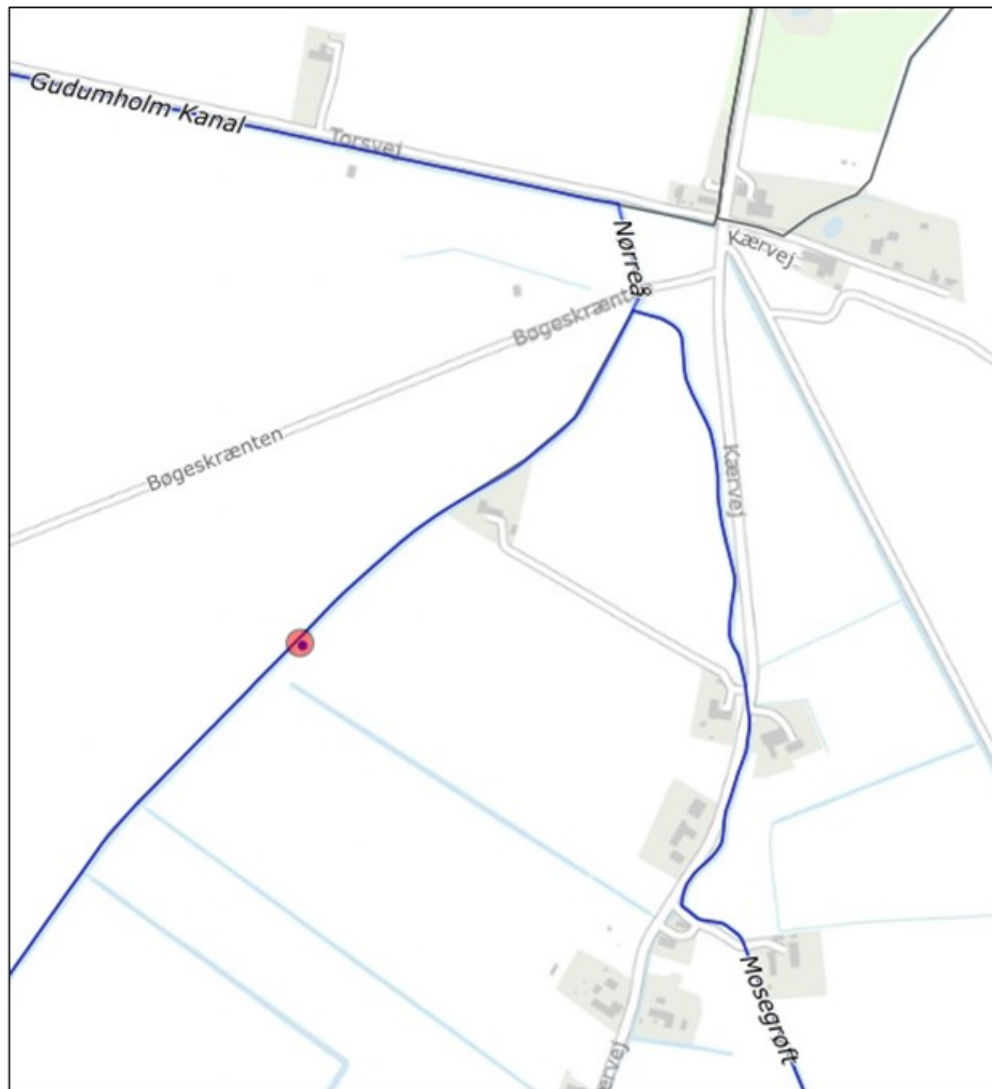
Kilder

(1) Matrikelkort Nørre Kongerslev Sogn, Sigsgård, 1814-1866.

Lille Olgasted

Løbenummer: 534

Koordinater: 569109.52 / 6311305.53



Adresse: -

Sogn & lav: Nørre Kongerslev Sogn.

Status: Historisk.

Type: Eng og mark.

Andre stavemåder

-

Tolkning af navnet

-

Billeder

-

Yderligere bemærkninger

Et enkeltfund er lokaliseret ude på Nørre Kongerslev Kær helt mod nord i Nørre Kongerslev Sogn på en lokalitet, der bærer stedsnavnet Lille Olga. Stedet ligger vest for vejen nord ud af Nørre Kongerslev ved Nørreåen, syd for vejen Bøgeskrænten.

Enkeltfundet er en vikingetidsøkse. Øksen blev registreret i 1961 af Nationalmuseet. Fundet er dateret til perioden 750 til 1066 e.Kr.

Om fundet står i Museumssag fra Nordjyllands Historiske Museum: "*Hr. Søndergaard indleverede øksen, der var fundet af skoleelev Karen Margrete Jensen.*" Her er øksen i øvrigt benævnt stridsøkse af jern. (1)

I området er også fund lerskål. (1)

Kilder

(1) Keld Jensen, Kongerslev Pastorats udvikling gennem tiderne, del 1 Oldtiden, rapport nr. 16.

Lundstie Blokker

Løbenummer: 210

Koordinater: xxx

-

Adresse: -

Sogn & lav: Nørre Kongerslev Sogn, Nørre Kongerslev By.

Status: -.

Type: -.

Andre stavemåder

-

Tolkning af navnet

Lundstie kan være et personnavn?

Blokker er flertal af blok. En liden ager kaldes en blok. (2)

Billeder

-

Yderligere bemærkninger

I 1778 udarbejdede en D. Wesenberg, kgl. landinspektør et kort over Nørre Kongerslev Marker. Lundstie Blokker er nævnt på kortet. Alexander Rasmussen skriver: (1)

"Vest for Byen, nord for Refs-Vejen, laa, regnet inde fra Byen: Overgaards og Nedergaards Ager, Lundstie Blokker, Claus Ager, Aasmands Ager og Øsdals Blokker."

Kilder

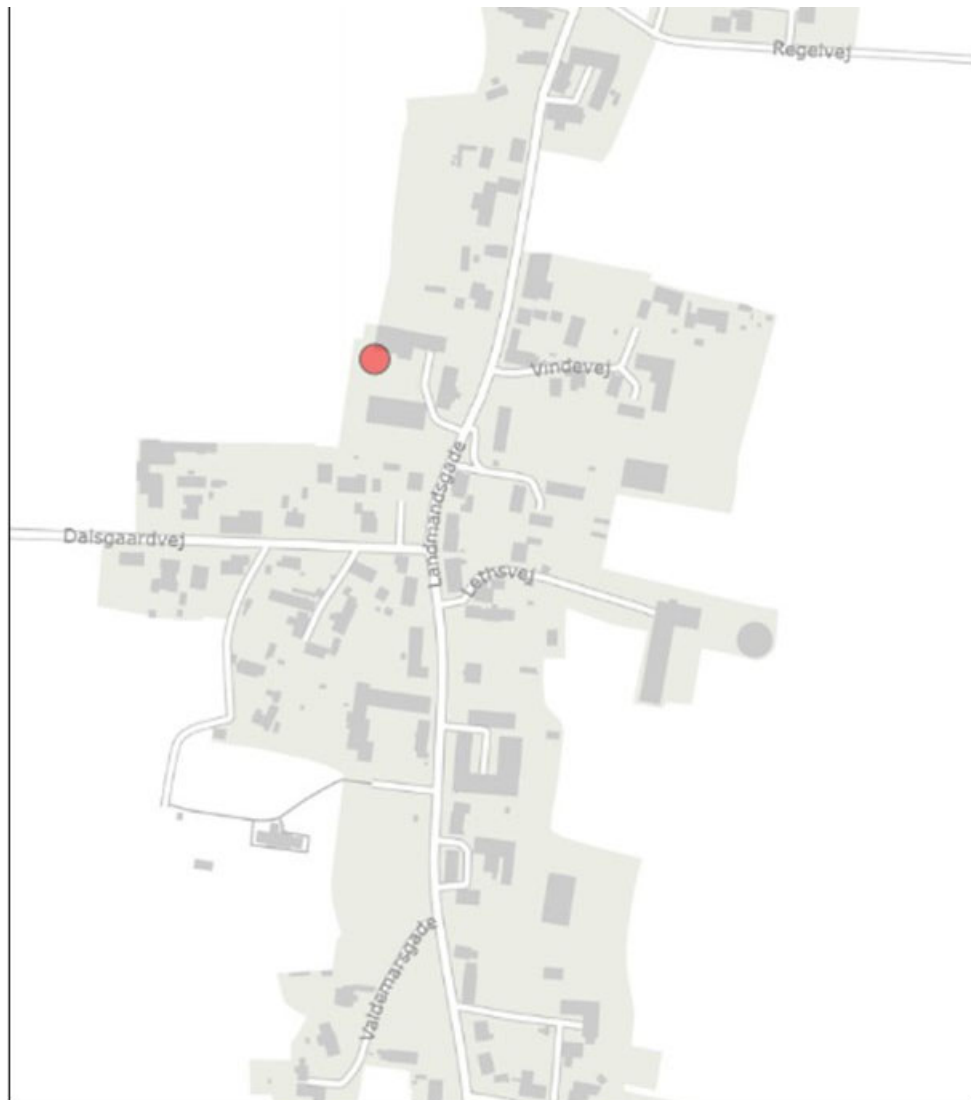
(1) Alexander Rasmussen, Nørre Kongeslev Sogns beskrivelse og historie. I Fra Himmerland og Kjær Herred, 1932, side 38.

(2) Moths ordbog, Opslag september 2021.

Lundgaard

Løbenummer: 163

Koordinater: 568538.48 / 6307682.55



Adresse: Landmandsgade 22. Matrikel nr. 9a. (2)

Sogn & lav: Nørre Kongerslev Sogn, Nørre Kongerslev By.

Status: Gældende.

Type: Gård.

Andre stavemåder

Aftægts huset for den gamle Lundsgård hedder Harrilds Hus.

Harrilds Hus ligger skråt over for skolen. Må være matrikel 18g. (1)

Tolkning af navnet

Lund eller Lundgård er et personnavn.

Lund er en lille skov.

Gård*.

Billeder

Der er billede af Lundgård i (2).

Yderligere bemærkninger

(2) har følgende beskrivelse af gården i begyndelsen af 1900-tallet:

"Hartkorn 7 Tdr. Ejendomsskyld 46,000 Kr. Brandassurance for Bygningerne c. 25,000 Kr. Areal 93 Tdr. Ld., deraf Ager 59, Kultureng 33, Have og Gaardsplads 1. Agermarken drives i en 4, en 6 og en 7 Marksdrift. Jordens Bonitet er god Muld, dels paa Kridt-, dels paa Lerunderlag. Der holdes 16 Køer, 20 Stkr. Ungkvæg og Kalve og 1 Tyr af jysk sortbroget Race, 6 Heste, 1 Plag og 12 Faar. Sidste Aar solgtes c. 50 Fedesvin. Lundgaard, der skal være gammelt Selveje, har i 3 Slægtled tilhørt samme Familie. Den nuv. Ejer [Thyge Thygesen] har arvet den efter sin Fader, Chr. Thygesen, som selv havde den fra sin Fader. — Bygningerne er af Grundmur; Hovedb. har Tegltag; den er opført 1863. Avlsb. har Straa-tage. Elektrisk Lys og Kraft er indlagt. — Kvæget og Faarene er af gode, præmierede Stammer."

Kilder

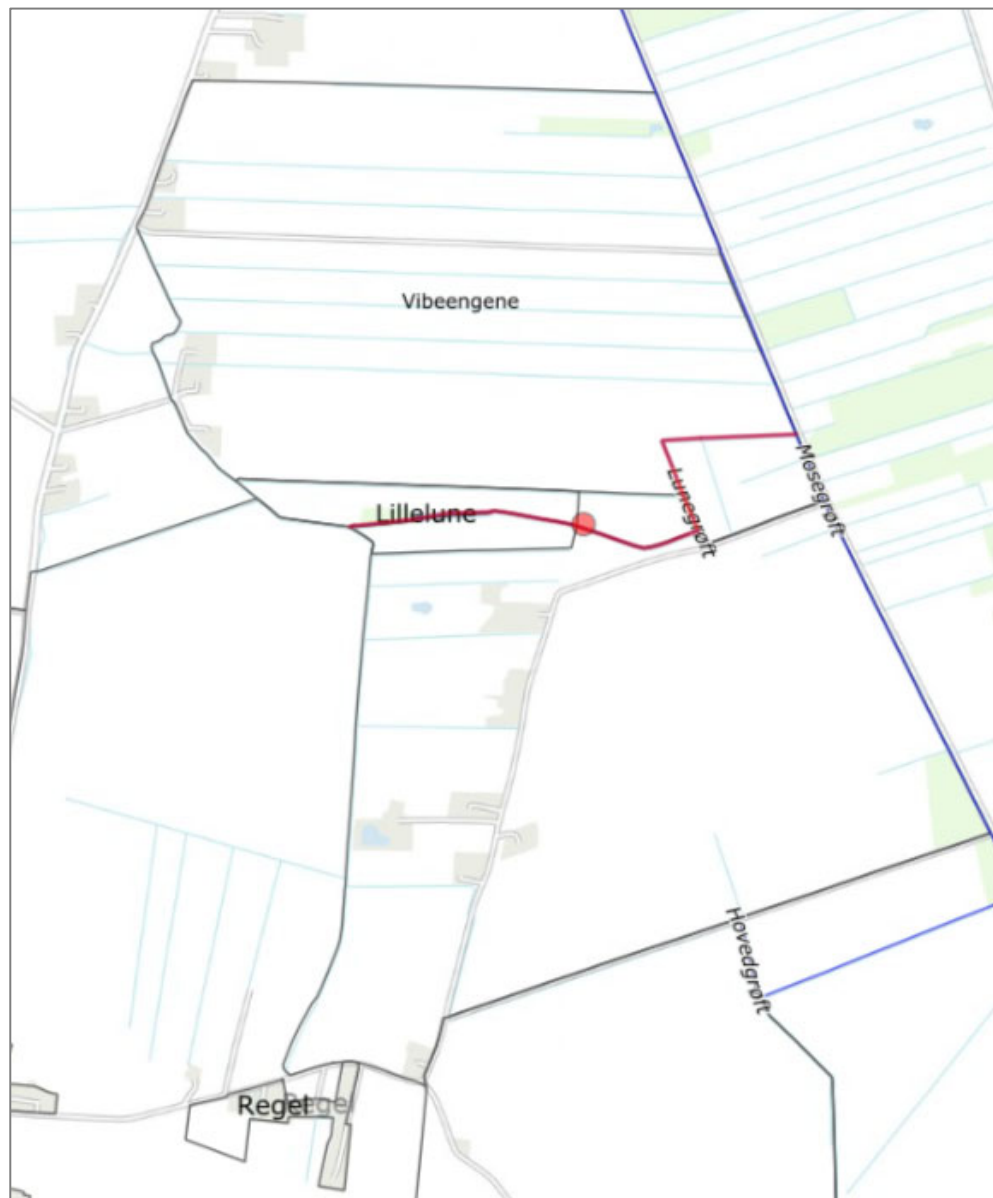
(1) Interview med Kjeld Sørensen, Nørre Kongerslev, august 2021.

(2) J. C. B. la Cour, Danske gaarde. III. Samling. Illustreret statistisk og historisk haandbog for det danske landbrug. II. Bind, København, 1906-18, side 968.

Lunegrøft

Løbenummer: 212

Koordinater: 569868.66 / 6309029.33



Adresse: -

Sogn & lav: Nørre Kongerslev Sogn, Nørre Kongerslev By.

Status: Gældende.

Type: Vandløb.

Andre stavemåder

-

Tolkning af navnet

Lune forklares i (2) som det samme som en dam eller en sig.

Lunegrøft løber igennem den nu tørlagte Lillelune. Se denne.

Grøft*.

Billeder

-

Yderligere bemærkninger

-

Kilder

(1) SDFI Kortviser, opslag oktober 2021.

(2) Alexander Rasmussen, Nørre Kongeslev Sogns beskrivelse og historie.
I Fra Himmerland og Kjær Herred, 1932-33, side 3.

Lunen

Løbenummer: 213

Koordinater: 568346.8 / 6308859.3



Adresse: -

Sogn & lav: Nørre Kongerslev Sogn, Nørre Kongerslev By.

Status: Gældende.

Type: Mark.

Andre stavemåder

På matrikelkort 1863-1885 er det en sø, der hedder Bredlune Sø. (3)

Se endvidere under Bredlune Søe.

Tolkning af navnet

Lune forklares i (2) som det samme som en dam eller en sig.

Den er altså nu tørlagt og fremstår som en mark. (1)

Billeder

-

Yderligere bemærkninger

-

Kilder

(1) SDFI Kortviser, opslag oktober 2021.

(2) Alexander Rasmussen, Nørre Kongeslev Sogns beskrivelse og historie.
I Fra Himmerland og Kjær Herred, 1932-33, side 3.

(3) Matrikelkort, Nørre Kongerslev Sogn, Nørre Kongerslev By, 1863-1885.

Lyckerne

Løbenummer: 214

Koordinater: xxx

-

Adresse: -

Sogn & lav: Nørre Kongerslev Sogn, Nørre Kongerslev By.

Status: Historisk.

Type: Eng, mark.

Andre stavemåder

-

Tolkning af navnet

Lycker synes at være et indhegnet område/mark.

Billeder

-

Yderligere bemærkninger

Lokaliteten er iflg. Alexander Rasmussen angivet på kort fra 1778 tegnet af D. Wesenberg, kgl. landinspektør. (1)

"Lige vest for Sønder Kongeslev Vejen laa: Lyckerne."

Kilder

(1) Alexander Rasmussen, Nørre Kongeslev Sogns beskrivelse og historie. I Fra Himmerland og Kjær Herred, 1932, side 38.

Lykkens Ager

Løbenummer: 216

Koordinater: xxx

-

Adresse: -

Sogn & lav: Nørre Kongerslev Sogn, Nørre Kongerslev By.

Status: Historisk.

Type: Eng, mark.

Andre stavemåder

-

Tolkning af navnet

Lykken kan henvise til lykke, altså 2følelse af dyb glæde over og stor tilfredshed med den (livs)situation man befinder sig i" eller altså et stykke jord, der giver denne følelse. (2)

Ager*.

Billeder

-

Yderligere bemærkninger

Alexander Rasmussen har fastsat stedets lokalitet ud fra en Markbog fra 1683. (1)

Iflg. Alexander Rasmussen var Lykkens Ager en del af Søndermarken:

"Sønder Marken deles i følgende Fald: Lykkens Ager, Toftejorder, Øster Hede, Gundelsz Ager, Stienedis Blocher, Han·ilds Ager, Lyngdalls Blocher, Øster Langdals Blocher, Ofuer Dalen, Fladerne, Overdals Ager. Andre Stednavne er: Stouf Høys Ager, Sten Ager, Anders Høys Ager og Sindhøys Ager."

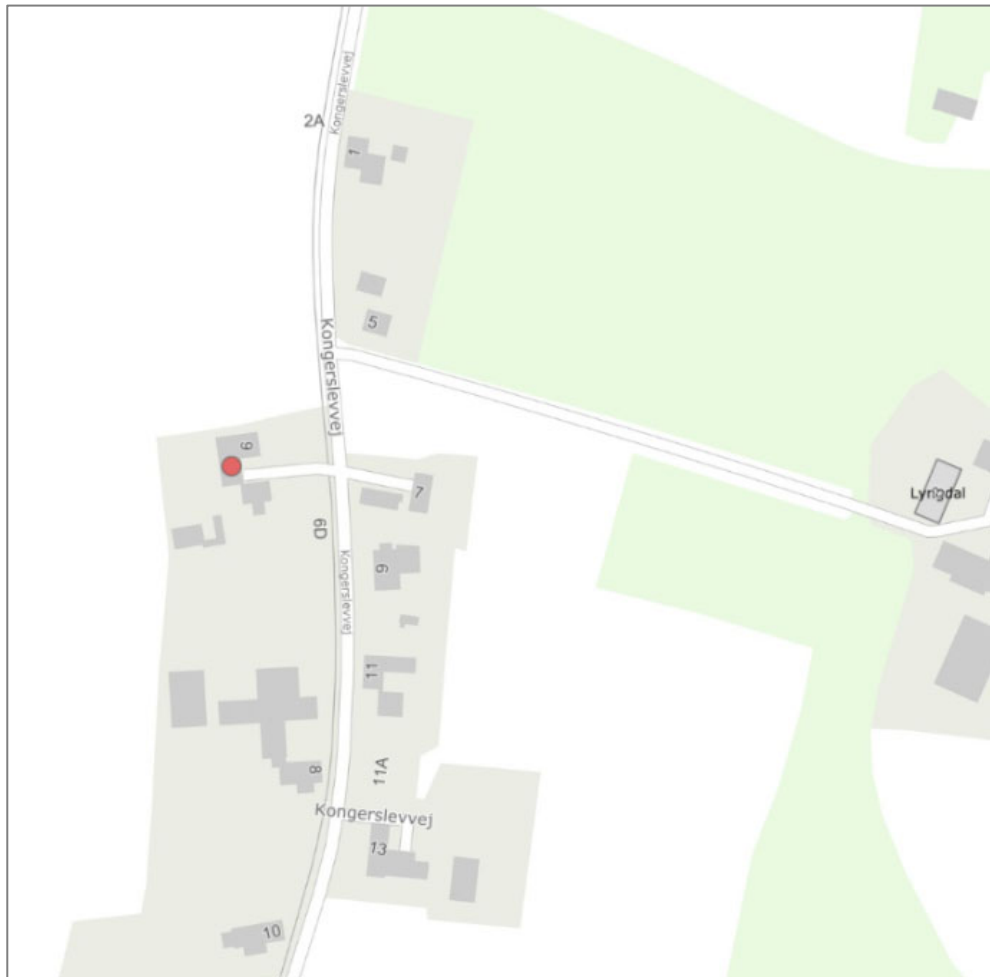
Kilder

- (1) Alexander Rasmussen, Nørre Kongeslev Sogns beskrivelse og historie. I Fra Himmerland og Kjær Herred, 1932, side 23.
- (2) Den Danske Ordbog, opslag oktober 2021.

Lykkesminde

Løbenummer: 218

Koordinater: 568462.51 / 6306461.84



Adresse: Kongerslevvej 6.

Sogn & lav: Nørre Kongerslev Sogn, Nørre Kongerslev By.

Status: Gældende.

Type: Gård.

Andre stavemåder

-

Tolkning af navnet

Lykke kan henvise til lykke, altså "følelse af dyb glæde over og stor tilfredshed med den (livs)situation man befinder sig i" eller altså et stykke jord eller en gård, der giver denne følelse. (2)

Minde betyder til erindring om f.eks. en afdød person.

Billeder

-

Yderligere bemærkninger

I dag er der et plejecenter i Sønder Kongerslev, der hedder Lykkesminde Plejecenter. Men der henvises her til en tidligere eller eksisterende gård.

Kilder

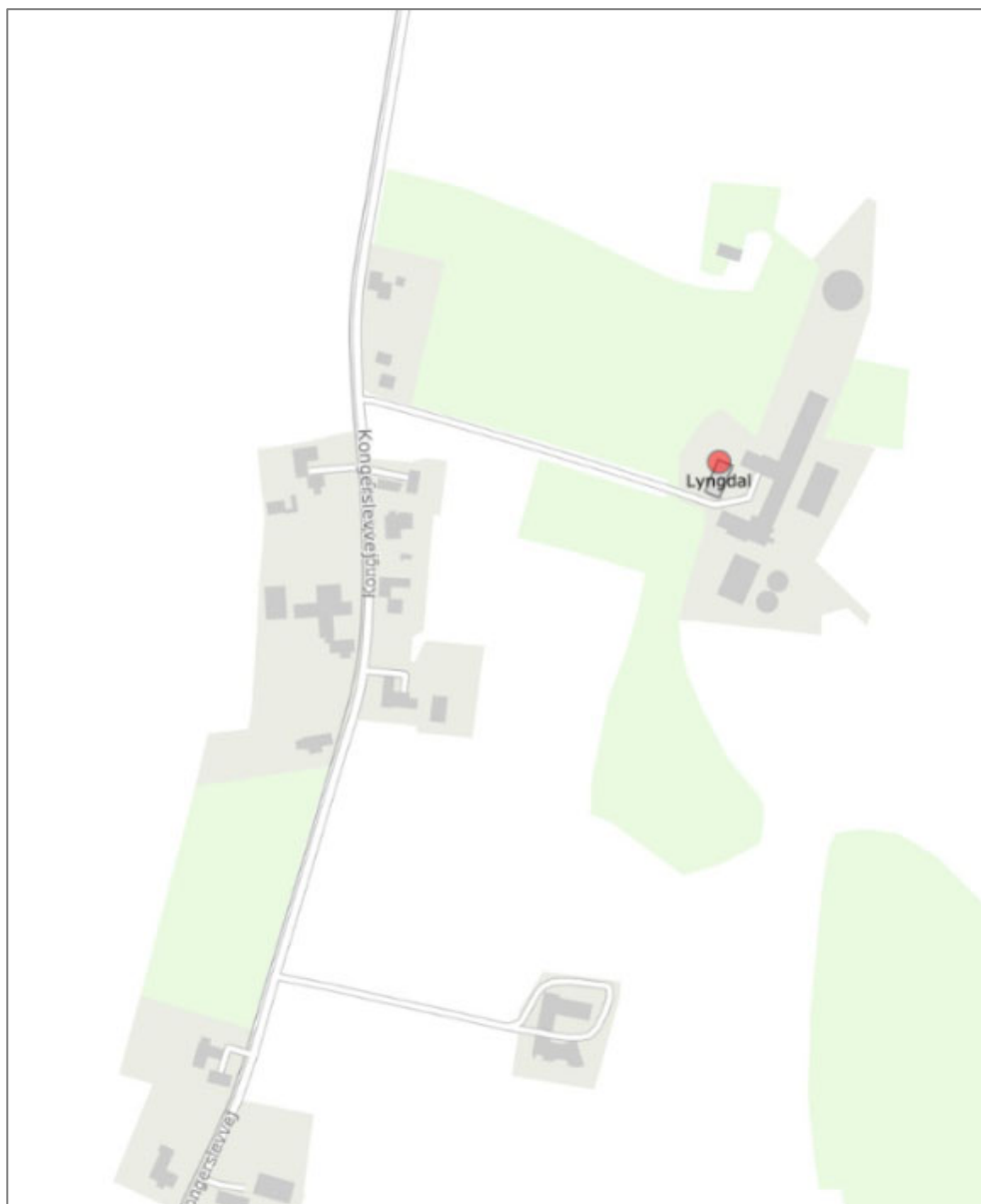
(1) Luftfotogruppe på Facebook, opslag juni 2021.

(2) Den Danske Ordbog, opslag oktober 2021.

Lyngdal

Løbenummer: 221

Koordinater: 568741.83 / 6306463.14



Adresse: Kongerslevvej 3. Matrikel nr. 19 (7)

Sogn & lav: Nørre Kongerslev Sogn, Nørre Kongerslev By.

Status: Gældende.

Type: Gård.

Andre stavemåder

Benævnes også Lyngdalsgaard. (2).

Benævnes også Lyngdale og var en udflyttergård. (3)

Benævnes også tidligere Dalene. (3)

I Middelalderen/Renæssancen blev den benævnt Trollesdal. Nævnt i dokument fra år 1474 som Throllesdall. (6)

Tolkning af navnet

Lyng henviser til planten lyng, ofte henvisende til områder med hede eller mose.

Billeder

-

Yderligere bemærkninger

Gården er ikke angivet på kort fra Videnskabernes Selskab fra 1791, altså ikke udflyttet på dette tidspunkt.

Om beliggenhed skriver Alexander Rasmussen: (3)

"Den midterste Dal er den længste og skarpest nedskaarne; i dens øverste Del, i ganske maleriske Omgivelser, ved nogle Sidedales Forening med Hoveddalen, ligger Udflyttergaarden Lyngdale (Stedlig Navneform: "Dalene"."

Lokaliteten er nævnt i dokument fra år 1474 under navnet Liønngsdalle og i et andet dokument fra samme år som Liønngsdall. (4)

Lokaliteten er medtaget på Generalstabskort fra 1880. (4)

Se information om gravhøje omkring Lyngdal i (5).

Kilder

(1) SDFI kortviser, opslag oktober 2021.

(2) Luftfotogruppe på Facebook, opslag juni 2021.

(3) Alexander Rasmussen, Nørre Kongeslev Sogns beskrivelse og historie. I Fra Himmerland og Kjær Herred, 1932, side 1.

(4) Nordisk Forskningsinstitut, Danmarks Stednavne, opslag oktober 2021.

(5) Keld Jensen, Kongerslev Pastorats udvikling gennem tiderne, del 1 Oldtiden, rapport nr. 16.

(6) Keld Jensen, Kongerslev Pastorats udvikling gennem tiderne, del 2 Middelalderen & Renæssancen, rapport nr. 17.

(7) Folketælling 1901.

Lyngdalls Blocher

Løbenummer: 222

Koordinater: xxx

-

Adresse: -

Sogn & lav: Nørre Kongerslev Sogn, Nørre Kongerslev By.

Status: Historisk.

Type: Eng, mark.

Andre stavemåder

-

Tolkning af navnet

Lyngdall formodes at henvise til gården Lyngdal. Se denne.

Blocher, eller blok, henviser ofte til korte agre.

Billeder

-

Yderligere bemærkninger

Alexander Rasmussen henviser til Markbog fra 1683. Heri er lokaliteten nævnt: (1)

"Sønder Marken deles i følgende Fald: Lykkens Ager, Toftejorder, Øster Hede, Gundelsz Ager, Stienedis Blocher, Han·ilds Ager, Lyngdalls Blocher, Øster Langdals Blocher, Ofuer Dalen, Fladerne, Overdals Ager."

Kilder

(1) Alexander Rasmussen, Nørre Kongeslev Sogns beskrivelse og historie. I Fra Himmerland og Kjær Herred, 1932, side 23.

Lynren

Løbenummer: 223

Koordinater: 568459.53 / 6306673.26



Adresse: -

Sogn & lav: Nørre Kongerslev Sogn, Nørre Kongerslev By.

Status: Historisk.

Type: Eng, mark.

Andre stavemåder

-

Tolkning af navnet

-

Billeder

-

Yderligere bemærkninger

-

Kilder

(1) Matrikelkort Nørre Kongerslev By, Nørre Kongerslev, 1885-1952.

Løkken

Løbenummer: 224

Koordinater: xxx

-

Adresse: -

Sogn & lav: Nørre Kongerslev Sogn, Nørre Kongerslev By.

Status: Historisk.

Type: Eng, mark.

Andre stavemåder

-

Tolkning af navnet

-

Billeder

-

Yderligere bemærkninger

Oplysningerne er fra år 1810. (1)

"De Lodder, som Husmændene i Nørre Kongerslev og Boelsmand Jens Hansen er tillagt af Byens Hede, saa vel som de Lodder, der er tillagte dels af Kræmmergaardens og dels af det saakaldte Faaredrifts Jorder, beholder de upaataalt, ligesom og de Gaardmænd, som har noget af Kræmmergaardens Jorder, beholder samme, uanset om de har givet Vederlag derfor eller ikke, hvorimod ikke videre af saadan maa tages til Husmænd eller andre men forbliver som hidtil at skære Møntørv paa for Byen og Udflytterne; heller ikke maa Gaardmændene fratages noget af de Jorder, som dem nu tilligger i Faaredriften og Løkken."

Kilder

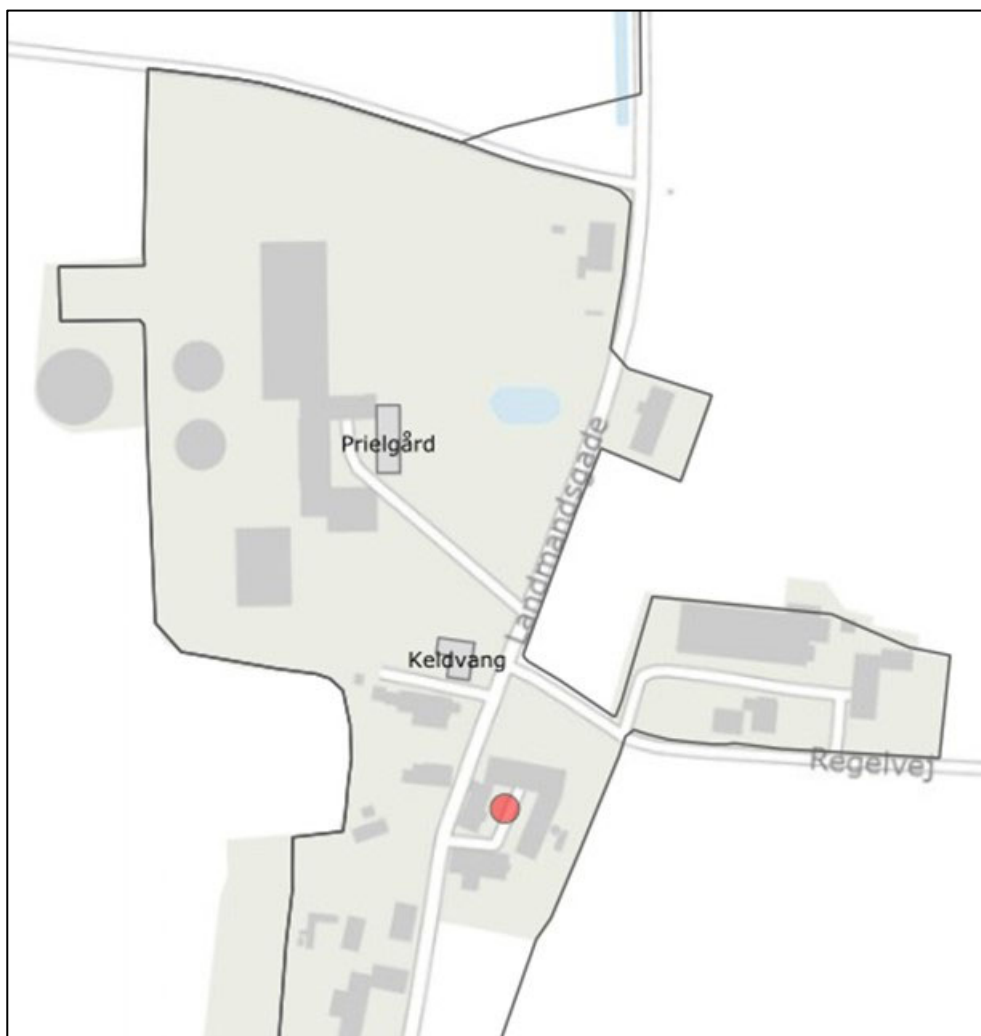
(1) A.C. Nielsen, Fra udskiftningstiden. I Samlinger til Jydsk Historie og topografi, 1901-1903, side 269.

M

M.C. Jensens Butik

Løbenummer: 597

Koordinater: 568664.07 / 6307847.42



Adresse: -. Matrikel 11a i 1901. (1) Kort angiver matrikel nr. 11a i 2023. (2)

Sogn & lav: Nørre Kongerslev Sogn, Nørre Kongerslev By.

Status: Historisk

Type: Bygning, butik.

Andre stavemåder

-

Tolkning af navnet

M.C. Jensen er ejeren af butikken i 1901. (1)

M.C. står for Mads Christian. (1)

Billeder

-

Yderligere bemærkninger

Ejeren angiver sit erhverv til at være gårdejer og købmand. (1)

Kilder

(1) Folketælling 1901.

(2) SDFI Kortviser, august 2023.

Maen

Løbenummer: 225

Koordinater: xxx

-

Adresse: -

Sogn & lav: Nørre Kongerslev Sogn, Nørre Kongerslev By.

Status: Historisk

Type: Eng, mark.

Andre stavemåder

-

Tolkning af navnet

Mae er det samme som eng, særligt navn for jævne og fugtige lavninger i mark og mose. (2)

Billeder

-

Yderligere bemærkninger

Oplysningerne om Maen stammer fra år 1810: (1)

"Aar 1810 d. 8. Febr. var samtlige Nørre Kongerslev Bys Lodsejere og Jordbrugere forsamlede for at indgaa mindelig Forening og bestemme det videre fornødne ved denne Bys endelige Udskiftning. — Hr. Landmaaler Winther, som havde optaget et nyt Kort over Engene etc. i Aaret 1806, var til Stede med bemeldte Kort."

Regel ligger på Maen: (2)

"Andre Stedbetegnelser paa Kjæret er Landengene, Starkjæret, Vesterkjæret, Porsengen, Syvviengen, Risengen og Kræmerengen, samt Regel, som er en Husrække paa Maen imellem Byen og Stenisgaard..."

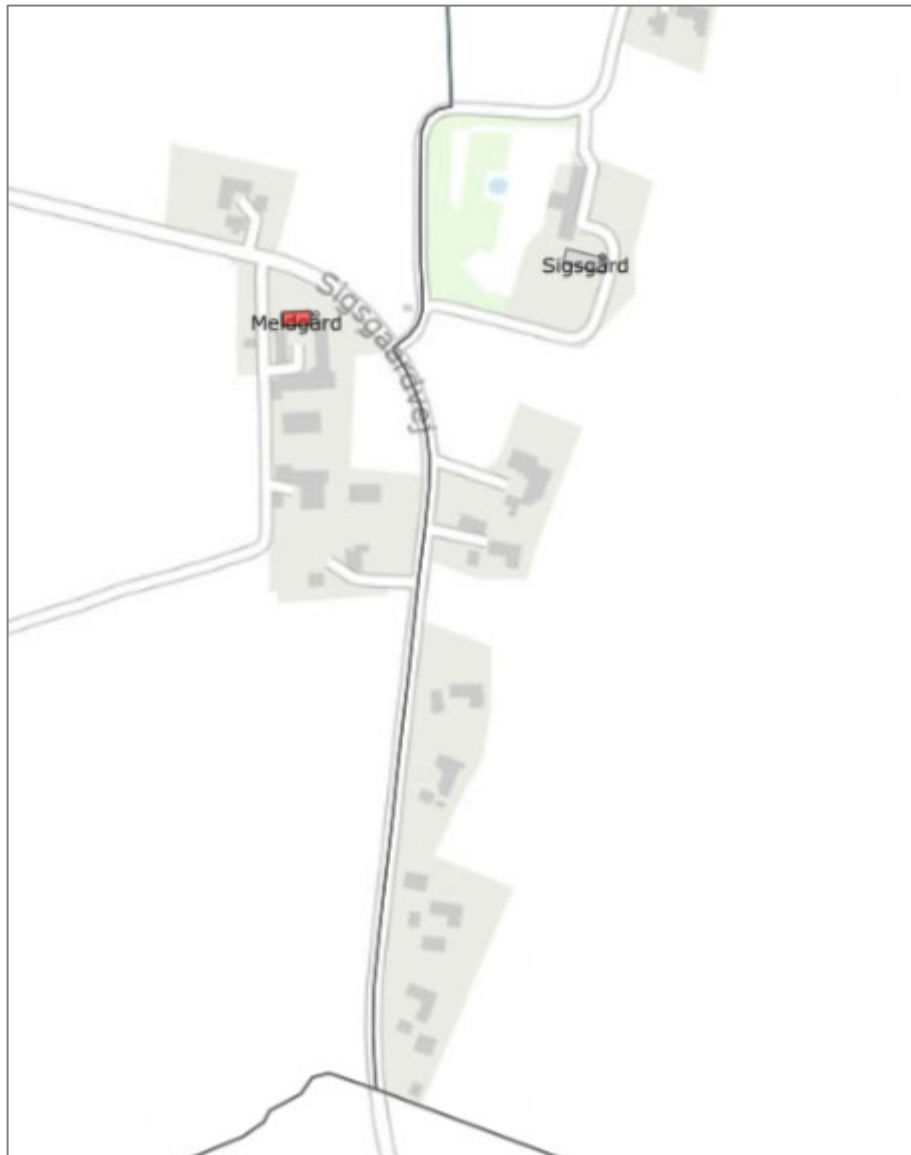
Kilder

- (1) A. C. Nielsen, Fra udskiftningstiden. I Samlinger til Jydsk Historie og topografi, 1901-1903, side 268.
- (2) Alexander Rasmussen, Nørre Kongeslev Sogns beskrivelse og historie. I Fra Himmerland og Kjær Herred, 1932, side 3.

Melgård

Løbenummer: 228

Koordinater: 570286.74 / 6306804.51



Adresse: Sigsgaardvej 30. (2) Matrikel nr. 23a m.fl. (3).

Sogn & lav: Nørre Kongerslev Sogn, Sigsgaard.

Status: Gældende.

Type: Gård.

Andre stavemåder

-

Tolkning af navnet

Melgård kan være et efternavn til en person. Efternavnet har eksisteret i lokalområdet.

Billeder

Billede af gården fra begyndelsen af 1900-tallet i (3).

Yderligere bemærkninger

Kilde (3) har følgende beskrivelse af gården fra begyndelsen af 1900-tallet:

"Hartkorn 5 Tdr. 3 Skpr. 2½ Alb. Ejendomsskyld 32,000 Kr. Brandassurance for Bygningerne c. 24,000 Kr. Areal 80 Tdr. Ld., deraf Ager 50, Kultureng 21, Mose 2, Græsningsjord 6, Have og Gaardsplads 1. Af Agermarken drives 21 Tdr. Ld. i en 7 Marksdrift: Havre, Roer, Byg, Havre og 3aars Græs, og 29 Tdr. Ld. i en 6 Marksdrift: Helbrak, Rug, Roer, Havre og 2aars Græs. Jordens Bonitet er god Muld. Der holdes 16 Køer, 25 Stkr. Ungkvæg og Kalve og 1 Tyr af jysk sortbroget bg rød dansk Race, 5 Heste, 3 Plage og Føl samt 4 Faar. Sidste Aar solgtes c. 50 Fedesvin.

Melgaard skal vare gammelt Selveje. Den nuv. Ejer [J.C. Jacobsen] har arvet den efter sin Fader, Christen Jacobsen, som havde købt den 1868 af Poul Larsen. — Bygningerne er af Grundmur med Tegl paa Hovedb. og Straatage paa Avlsb. De faste Maskiner drives ved Petroleumsmotor."

Meldgaard er medtaget i Postadressebog fra år 1921. (4)

Kilder

- (1) SDFI Kortviser, Opslag oktober 2021.
- (2) Luftfotogruppe på Facebook, opslag juni 2021.
- (3) J. C. B. la Cour, Danske gaarde. III. Samling. Illustreret statistisk og historisk haandbog for det danske landbrug. II. Bind, København, 1906-18, side 969-970.
- (4) Vilhelm H. Finsen, Postadressebog for Kongeriget Danmark, Niende forøgede udgave, Udgivet af Generaldirektoratet for Postvæsenet, 1921, side 904.

Mensalgaarden

Løbenummer: 006

Koordinater: xxx

Se under Anneksgaarden.

Middeldeels Agre

Løbenummer: 230

Koordinater: xxx

-

Adresse: -

Sogn & lav: Nørre Kongerslev Sogn, Nørre Kongerslev By.

Status: Historisk.

Type: Eng, mark.

Andre stavemåder

-

Tolkning af navnet

Middeldeels kan henvise til placering i midten af et større areal.

Ager*.

Billeder

-

Yderligere bemærkninger

Alexander Rasmussen skriver på basis af Markbogen fra 1683, at lokaliteten er en del af Øster Marken:

"Øster Marken har følgende Inddeling: Landbuths Ager, Hyrde Ager, Sandblocher, Ø. Dalbachs Ager, Middeldeels Agre, Schammes Ager, Steen Ryggel Ager, Ofuer Sigen, Sigblocher, Lamdals Ager, Steenvangs Ager, Kiellingbiergs Agre og Rør Ager."

Kilder

(1) Alexander Rasmussen, Nørre Kongeslev Sogns beskrivelse og historie. I Fra Himmerland og Kjær Herred, 1932, side 23.

Mosegrøft

Løbenummer: 232

Koordinater: 570322.96 / 6309105.07



Adresse: -

Sogn & lav: Nørre Kongerslev Sogn, Nørre Kongerslev By.

Status: Gældende.

Type: Grøft.

Andre stavemåder

-

Tolkning af navnet

Mose henviser til landskabsformen mose, som grøften gennemløber, og den løber i kanten af den del, der nu betegnes Lille Vildmose. (1)

Grøft*.

Billeder

-

Yderligere bemærkninger

-

Kilder

(1) SDFI Kortviser, Opslag oktober 2021.

Møllebakken

Løbenummer: 243

Koordinater: 568705.14 / 6307131.68



Adresse: -

Sogn & lav: Nørre Kongerslev Sogn, Nørre Kongerslev By.

Status: Gældende.

Type: Vej, gade.

Andre stavemåder

-

Tolkning af navnet

Bakke, fordi vejen ligger på den bakke, hvorpå møllen oprindeligt lå.

Billeder

-

Yderligere bemærkninger

-

Kilder

(1) SDFI Kortviser, opslag oktober 2021.

Møllegården

Løbenummer: 246

Koordinater: 568883.60 / 6307167.70



Adresse: Sigsgaardvej 24. (1)

Sogn & lav: Nørre Kongerslev Sogn, Nørre Kongerslev By.

Status: Historisk.

Type: Gård.

Andre stavemåder

-

Tolkning af navnet

Mølle, fordi der til gården hørte en mølle.

Gård*.

Billeder

Billede af gården i kilde (2) fra 1990/91.

Yderligere bemærkninger

Møllegården har samme adresse som Nørre Kongerslev Mølle.

Kilde (2) har følgende beskrivelse af gården for året 1990/91:

"Indtil 1962 var der mølleri og elværk på gården, møllen brændte i 1959. Ejendomsskyld 992.000. Areal 27,5 ha., der er frasolgt 17 ha. Jorden er bortforpagtet. Stuehuset er opført omkring 1900 og restaureret flere gange. Avlsbygningerne består af kvægstald og lade fra 1927, svinestald fra 1969, garage fra 1960 og maskinhus fra 1976. På gården er der 3 traktorer, plansilo med kold lufts tørreri og der bruges naturgas til stuehuset."

Kilder

(1) Luftfotogruppe på Facebook, opslag oktober 2021.

(2) Nordjyllands Amt (Gl. Aalborg Amt). Bind 2. Samlet og udgivet af Forlaget Danske Landbrug, 1990/91, side 305.

Møllevej

Løbenummer: 250

Koordinater: xxx

-

Adresse: -

Sogn & lav: Nørre Kongerslev Sogn, Nørre Kongerslev By.

Status: Historisk.

Type: Vej.

Andre stavemåder

-

Tolkning af navnet

Mølle henviser til, at møllen lå ved denne vej.

Vej*.

Billeder

-

Yderligere bemærkninger

Alexander Rasmussen nævner lokaliteten: (1)

"Øst for Byen, nord for den nuværende Møllevej laa: Kell Ager, Sand Blokker, Stennens Ager, Bødker Ager, Dal Ager."

Kilder

(1) Alexander Rasmussen, Nørre Kongeslev Sogns beskrivelse og historie. I Fra Himmerland og Kjær Herred, 1932, side 38.

N

Nedengaards Ager

Løbenummer: 252

Koordinater: xxx

-

Adresse: -

Sogn & lav: Nørre Kongerslev Sogn, Nørre Kongerslev By.

Status: Historisk.

Type: Eng, mark.

Andre stavemåder

-

Tolkning af navnet

Nedengård kan være person, eller navn på tidligere gård.

Ager*.

Billeder

-

Yderligere bemærkninger

Alexander Rasmussen nævner lokaliteten som en del af Vester Marken.

Kilden er Markbogen fra 1683: (1)

Kilder

(1) Alexander Rasmussen, Nørre Kongeslev Sogns beskrivelse og historie.

I Fra Himmerland og Kjær Herred, 1932, side 23.

Ny Grønhøjgård

Løbenummer: 258

Koordinater: 568219.47 / 6306835.29



Adresse: Kongerslevvej 2.

Sogn & lav: Nørre Kongerslev Sogn, Nørre Kongerslev By.

Status: Gældende.

Type: Gård.

Andre stavemåder

-

Tolkning af navnet

Grønhøjgård ligger tæt på Ny Grønhøjgård.

Grønhøj er en gravhøj i nærområdet.

Gård*.

Billeder

-

Yderligere bemærkninger

-

Kilder

(1) SDFI Kortviser, opslag oktober 2021.

Nørre Kongerslev

Løbenummer: 265

Koordinater: 568592.25 / 6307557.99



Adresse: -

Sogn & lav: Nørre Kongerslev Sogn, Nørre Kongerslev By.

Status: Gældende.

Type: By.

Andre stavemåder

Kongerslev har tidligere været stavet Kongeslev, Kongslev, Konungslef, Kungesløf, Kongislof og Norder Kongerslef. (2)

Tolkning af navnet

Om tolkning af navnet Nørre Kongerslev skriver Alexander Rasmussen: (2):

"Nørre Kongeslevs (og Nabobyen Sønder Kongeslevs) Navn maa udledes af den gamle Betegnelse Konungslef, kongeligt Arvegods, og tyder altsaa paa et ældgammelt, nu forglemt og ganske uopklarligt kongeligt Ejerforhold til denne Egn. At disse to Byer - ene i hele Landet - har bevaret dette Navn, som jo dog een Gang maa have været almindeligt - der var selvfølgelig en Mængde Konungslef overalt i Riget -, er ganske vist mærkeligt nok; men se I v. om den her givne Navneforklaring ikke er hævet over enhver Tvivl, er der dog næppe Anledning til at forsøge nogen anden. De ældste Former af Navnet: Kungesløf, Kongislof o. a. vil blive nævnt i det følgende, eftersom de fremkommer i Kilderne. Det nu brugelige r i anden Stavelse (Kongerslev) er af meget sen Oprindelse, indført omkring Aar 1800. Jeg har første Gang seet denne Form i Dokumenter fra Lindenborg Godskontor i den halvtyske Skikkelse: Siider und Norder Kongerslef; senere skrev Pastor Mogens Nielsen (Sognepræst 1817-57) altid Kongerslev, og jeg er tilbøjelig til at tro, at det særlig er ham, som har skaffet denne Stavemaade Indpas. Før skrev man altid Kongeslev eller Kongslev. Den stedlige Udtale er: Kongesle (uden Stødtone i første Stavelse)."

Billeder

-

Yderligere bemærkninger

Alexander Rasmussen skriver:

"Det ældste Dokument, der indeholder Nørre Kongeslevs Navn, er fra 1390, og er et latinsk Vidnesbyrd, afgivet paa Hllum Herreds Thing om, at Præsten Peder Ferkesen (Petrus Ferconis) har solgt Peder Mortensen (Petrus Martinssøn) sin Fader Ferkes Gods i Frægyr, Gerdyn, Aastrup og Kythorp (nu Viffertsholm). Det er trykt i Klavs Gjerdings: "Hllum Herred". Blandt Udstederne af dette Vidnesbyrd nævnes som første Præsten Poul Olsen i Nørre Kongeslev (Paulus Olaus, presbiter in Nørkwngesløf). At der i 1390 boede en Præst i denne By, som nu er Annex til Sønder Kongeslev, er ikke forunderligt; det nuværende System med Hoved- og Annexsogne stammer nemlig fra Reformationstiden. I den katholske Tid var det normalt, at hvert Sogn og hver Kirke havde sin Præst."

Projektet Danmarks stednavne på Nordisk Forskningsinstitut på Københavns Universitet giver følgende oversigt over tidlige dokumenter, hvor lokalitetens navn er nævnt med forskellige stavemåder: (3)

- 13/12 1390 Nørkwngæsløf
- 9/10 1422 Nør kongis lof
- 9/10 1422 Nør Kongis lof
- uden dato 1469 Kongeslev
- 27/9 1474 (før 1600) Nør Kongisløff
- uden dato 1474 (før 1600) Konngisløff
- 3/12 1480 Nørkongsløff
- 3/12 1480 Nørkongsløff
- 27/4 el. 7/9 1490 Kongeslev
- 27/4 el. 7/9 1490 Kongisløfmark
- 27/4 el. 7/9 1490 Nør-Kongislev
- Rep. 6864 u.d. 1490 Kongeslef. (Rep. står for Repertorium diplomaticum regni Danici mediævalis I-IV, udg. af Kr. Erslev (forkortet Rep). Kbh. 1894-1912.)
- 14/2 1492 Kongesløff
- ÆDA III.30 1492 (1573) Nørre Kongesløff
- 19/11 1504 Nørkongisløff
- JySaml.2rk I.210 1506 Kongessløff
- JySaml.2rk I.210 1506 Kongessløff

- 10/2 1508 Nør-Kongersløf
- ÆDA II.316 1520 (1540-49) Kongisleff
- ÆDA II.316 1520 (1540-49) Konngsleff
- ÆDA V.726 1527 (1584) Nørre Kongsløff
- FrIReg 417 1532 Nørre Kongisløff
- ÆDA V.726 1540 (1584) Nørre Kongsløff (ÆDA står for De ældste danske Archivregistraturer I-V, udgivet af T. A. Becker m.fl. Kbh. 1854-1910.)
- KancBrevb 12/6 1579 Nørre Kongesløf. (KancBrevb står for Kancelliets Brevbøger vedrørende Danmarks indre Forhold, udgivet af C. F. Bricka. Kbh. 1885-2005.)
- Mandt 1611 1611 Nør kongesløff. (Mandt står for Skattemandtal (ekstraskattemandtal). Rigsarkivet. Kbh.)
- Matrikel 1664 1664 Nør Kongesleff
- Matrikel 1688 1688 Nørre Kongeslef
- Datl 1769 Nørre Kongslev. (Datl står for Erich Pontoppidan, Den Danske Atlas I-VIII (III-VIII ved Hans de Hofman). Kbh. 1763-81.)
- VSK 1791 1791 Nørre Kongslev
- Matrikel 1844 1844 Nørre Kongerslev
- Generalstabskort 1880 1880 Nre Kongerslev
- Generalstabskort 1880 1880 Nre Kongerlev

Se yderligere om Nørre Kongerslev kulturarv fra Middelalderen og Renæssancen i (4).

Kilder

(1) SDFI kortviser.

(2) Alexander Rasmussen, Nørre Kongeslev Sogns beskrivelse og historie. I Fra Himmerland og Kjær Herred, 1932, side 9.

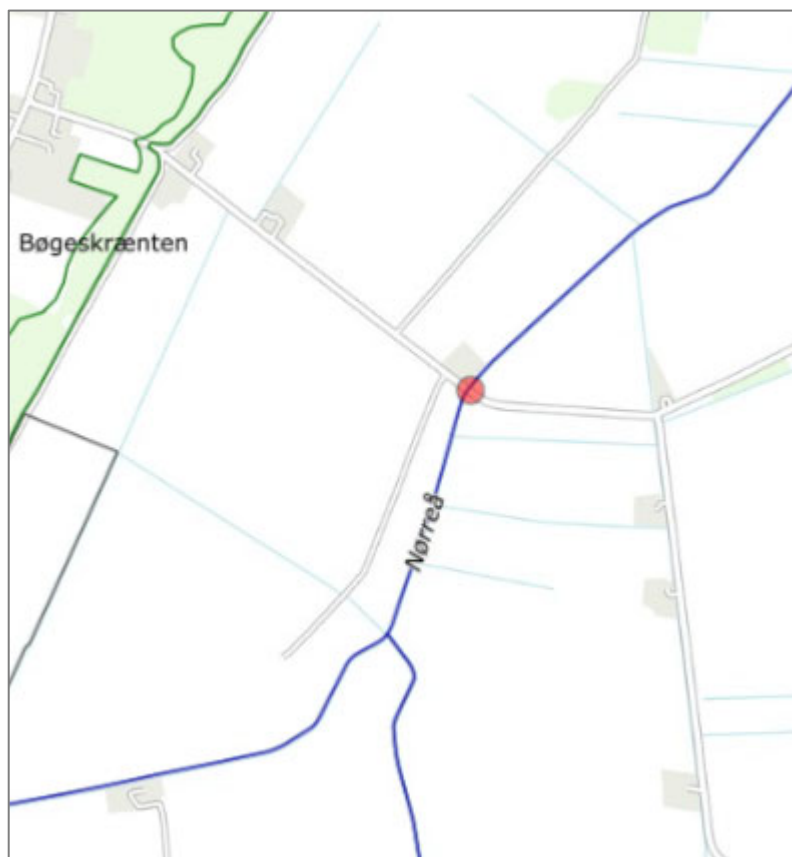
(3) Nordisk Forskningsinstitut, Danmarks Stednavne, opslag oktober 2021.

(4) Keld Jensen, Kongerslev Pastorats udvikling gennem tiderne, del 2 Middelalderen & Renæssancen, rapport nr. 17.

Nørre Kongerslev Bro

Løbenummer: 266

Koordinater: 568154.51 / 6310191.40



Adresse: -

Sogn & lav: Nørre Kongerslev Sogn, Nørre Kongerslev By.

Status: Gældende.

Type: Bro.

Andre stavemåder

-

Tolkning af navnet

Nørre Kongerslev er den nærværd liggende landsby.

Bro*.

Billeder

-

Yderligere bemærkninger

-

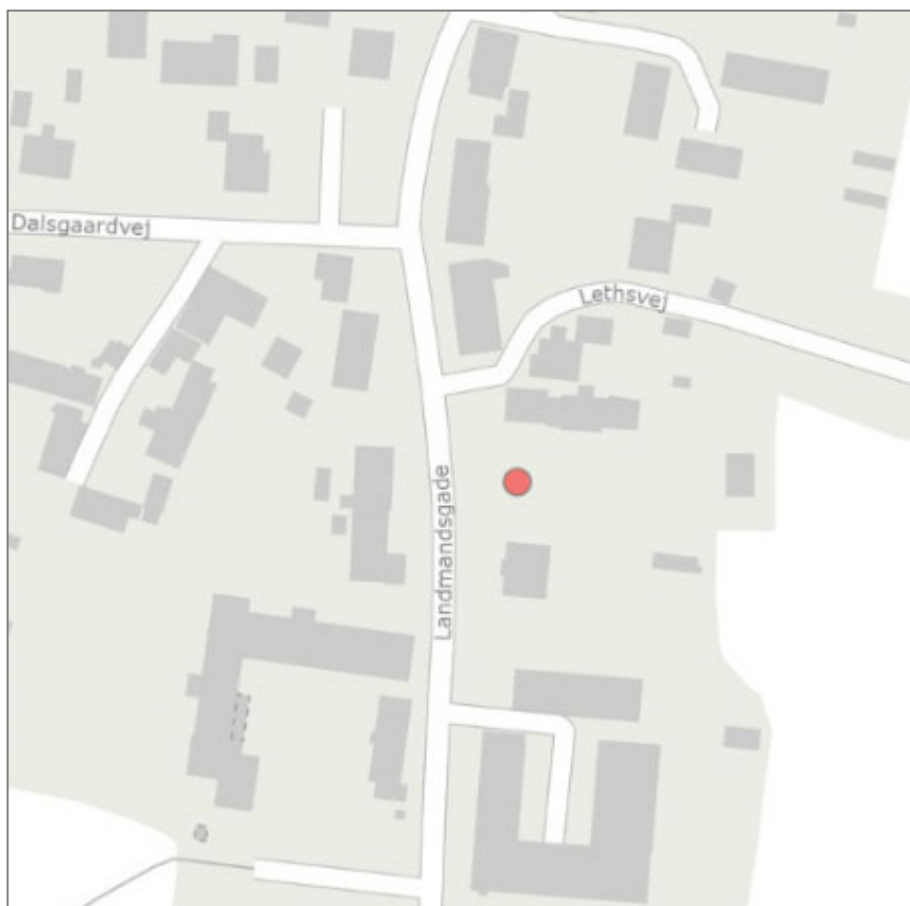
Kilder

(1) SDFI Kortviser; opslag oktober 2021.

Nørre Kongerslev Brugsen

Løbenummer: 267

Koordinater: 568597.49 / 6307512.57



Adresse: Landmandsgade 35. (1) Matrikel nr. 17g. (2)

Sogn & lav: Nørre Kongerslev Sogn, Nørre Kongerslev By.

Status: Historisk.

Type: Bygning.

Andre stavemåder

Kaldes også Brugsforeningen. (2)

Tolkning af navnet

Den tidligere Brugsen butik i Nørre Kongerslev. (1)

Billeder

-

Yderligere bemærkninger

-

Kilder

(1) Luftfotogruppe på Facebook, opslag juni 2021.

(2) Folketælling 1901.

Nørre Kongerslev Forsamlingshus

Løbenummer: 268

Koordinater: 568460.32 / 6307582.45



Adresse: Dalsgaardvej 10. (1)

Sogn & lav: Nørre Kongerslev Sogn, Nørre Kongerslev By.

Status: Gældende.

Type: Bygning.

Andre stavemåder

-

Tolkning af navnet

Nørre Kongerslev Forsamlingshus er forsamlingshuset i landsbyen Nørre Kongerslev.

Billeder

-

Yderligere bemærkninger

-

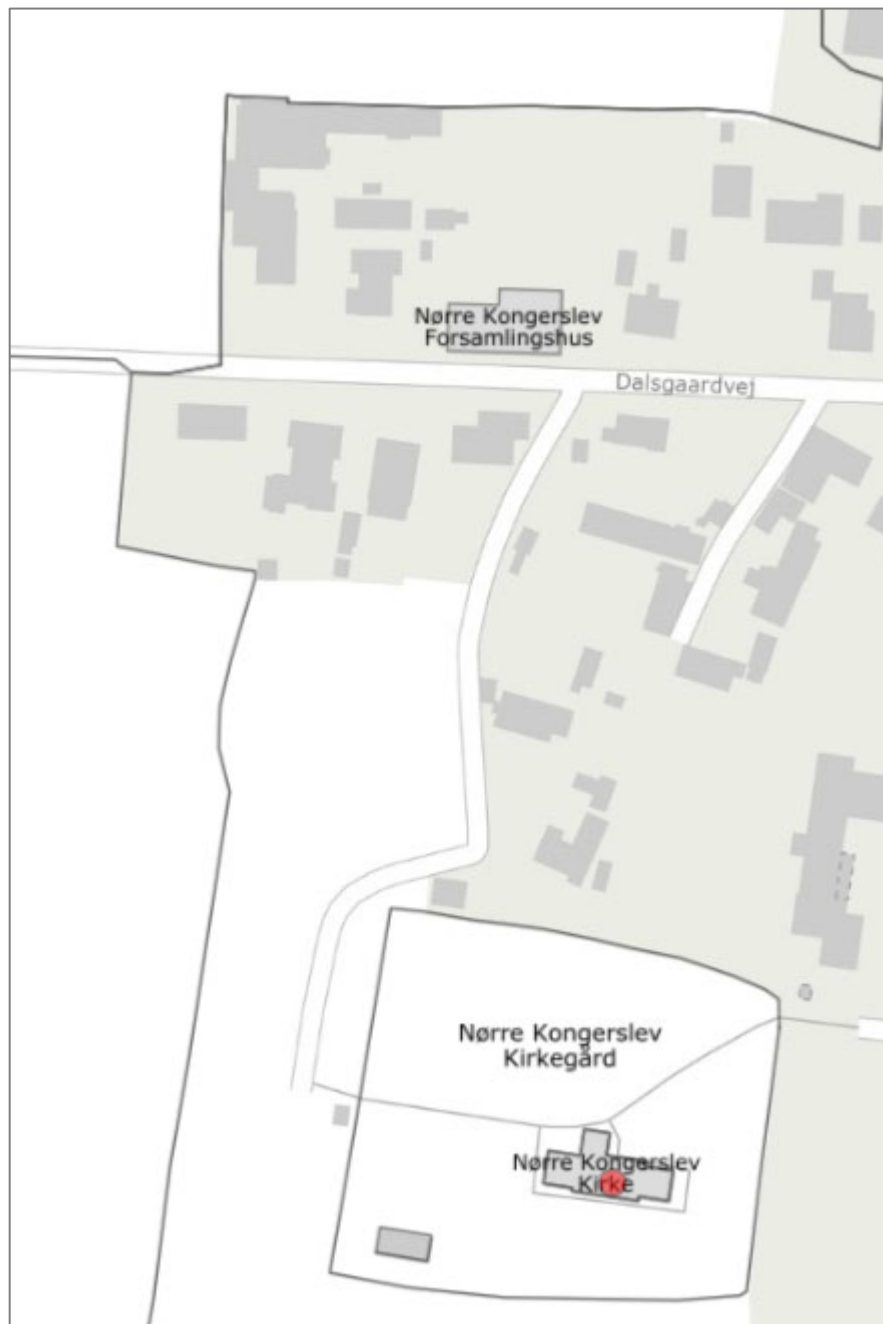
Kilder

(1) SDFI Kortviser, opslag oktober 2021.

Nørre Kongerslev Kirke

Løbenummer: 269

Koordinater: 568484.76 / 6307392.45



Adresse: Landmandsgade 36A.

Sogn & lav: Nørre Kongerslev Sogn, Nørre Kongerslev By.

Status: Gældende.

Type: Kirke.

Andre stavemåder

-

Tolkning af navnet

Kirken i landsbyen Nørre Kongerslev.

Kirke*.

Billeder

-

Yderligere bemærkninger

Se information om kulturarvsfund fra Nørre Kongerslev kirke i (2).

Kilder

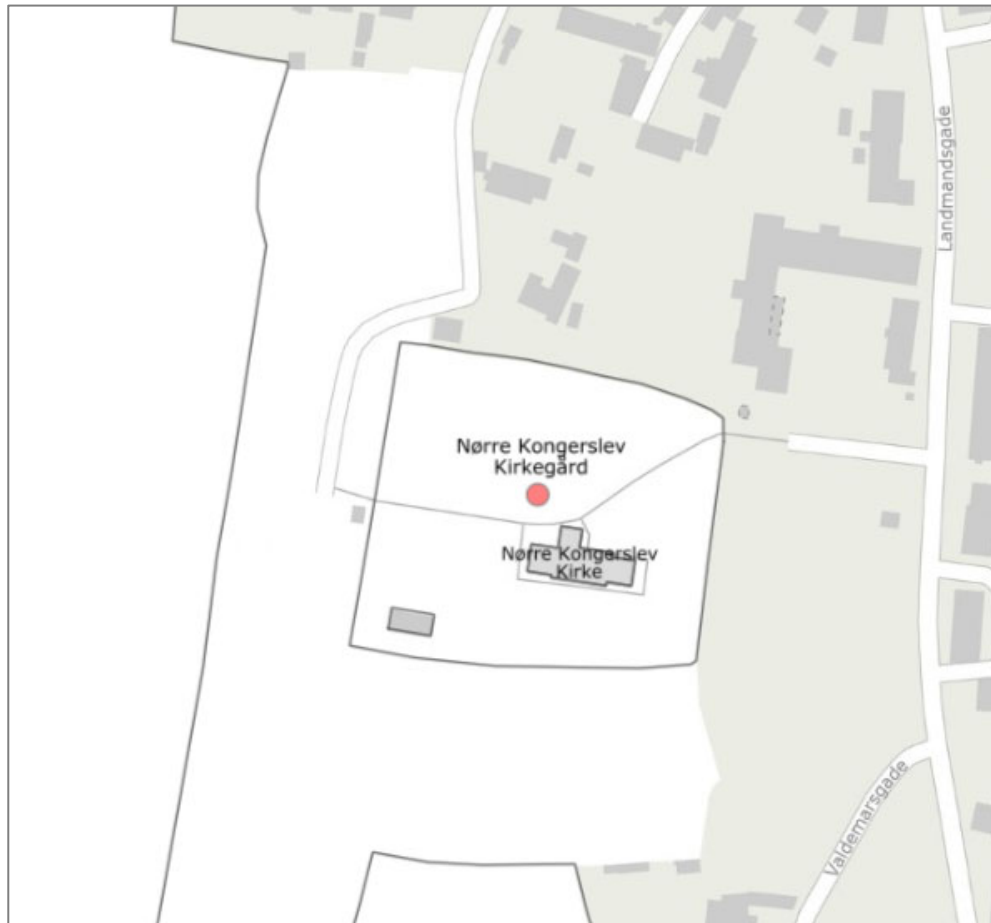
(1) SDFI Kortviser, opslag oktober 2021.

(2) Keld Jensen, Kongerslev Pastorats udvikling gennem tiderne, del 2
Middelalderen & Renæssancen, rapport nr. 17.

Nørre Kongerslev Kirkegård

Løbenummer: 270

Koordinater: 568472.19 7 / 6307412.71



Adresse: -

Sogn & lav: Nørre Kongerslev Sogn, Nørre Kongerslev By.

Status: Gældende.

Type: Kirkegård.

Andre stavemåder

-

Tolkning af navnet

Kirkegård i landsbyen Nørre Kongerslev.

Billeder

-

Yderligere bemærkninger

-

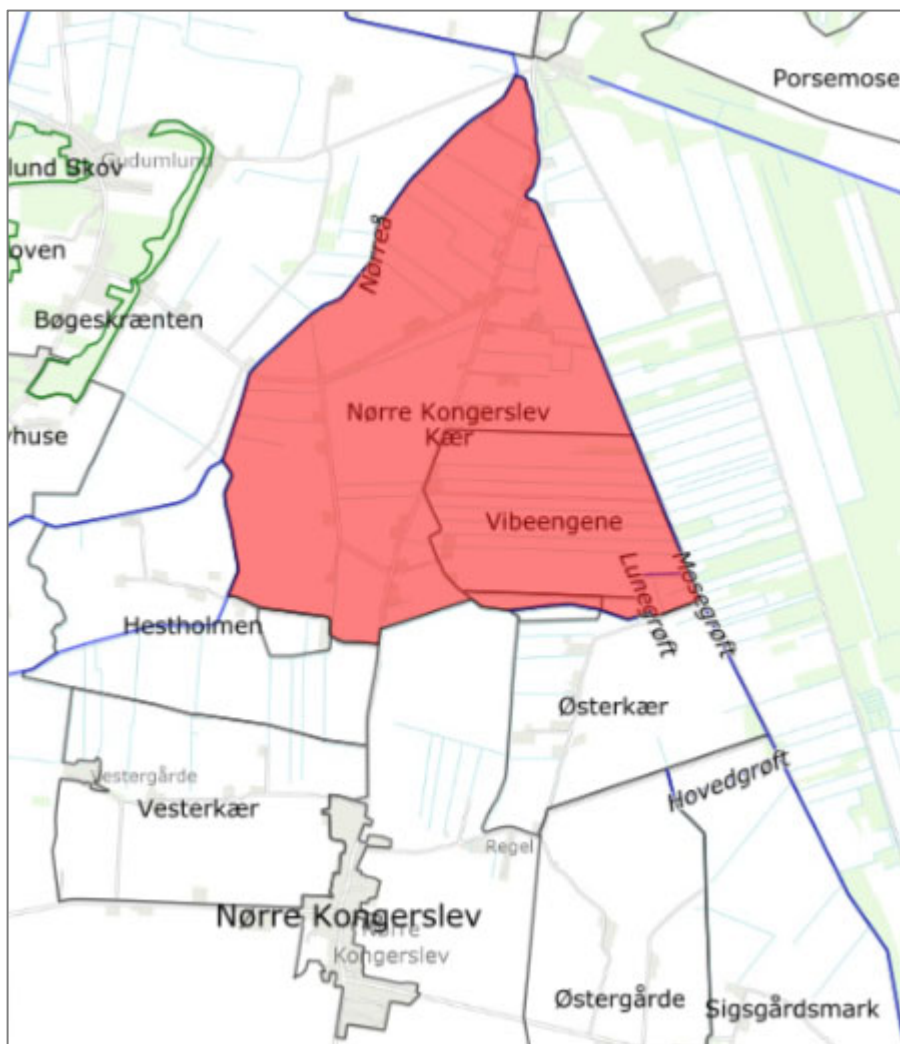
Kilder

(1) SDFI Kortviser, opslag 2021.

Nørre Kongerslev Kær

Løbenummer: 271

Koordinater: 568862.90 / 6309814.14



Adresse: -

Sogn & lav: Nørre Kongerslev Sogn, Nørre Kongerslev By.

Status: -.

Type: Eng, mark med spredt bebyggelse.

Andre stavemåder

-

Tolkning af navnet

Nørre Kongerslev er den nærvæd liggende landsby.

Kær*.

Billeder

-

Yderligere bemærkninger

-

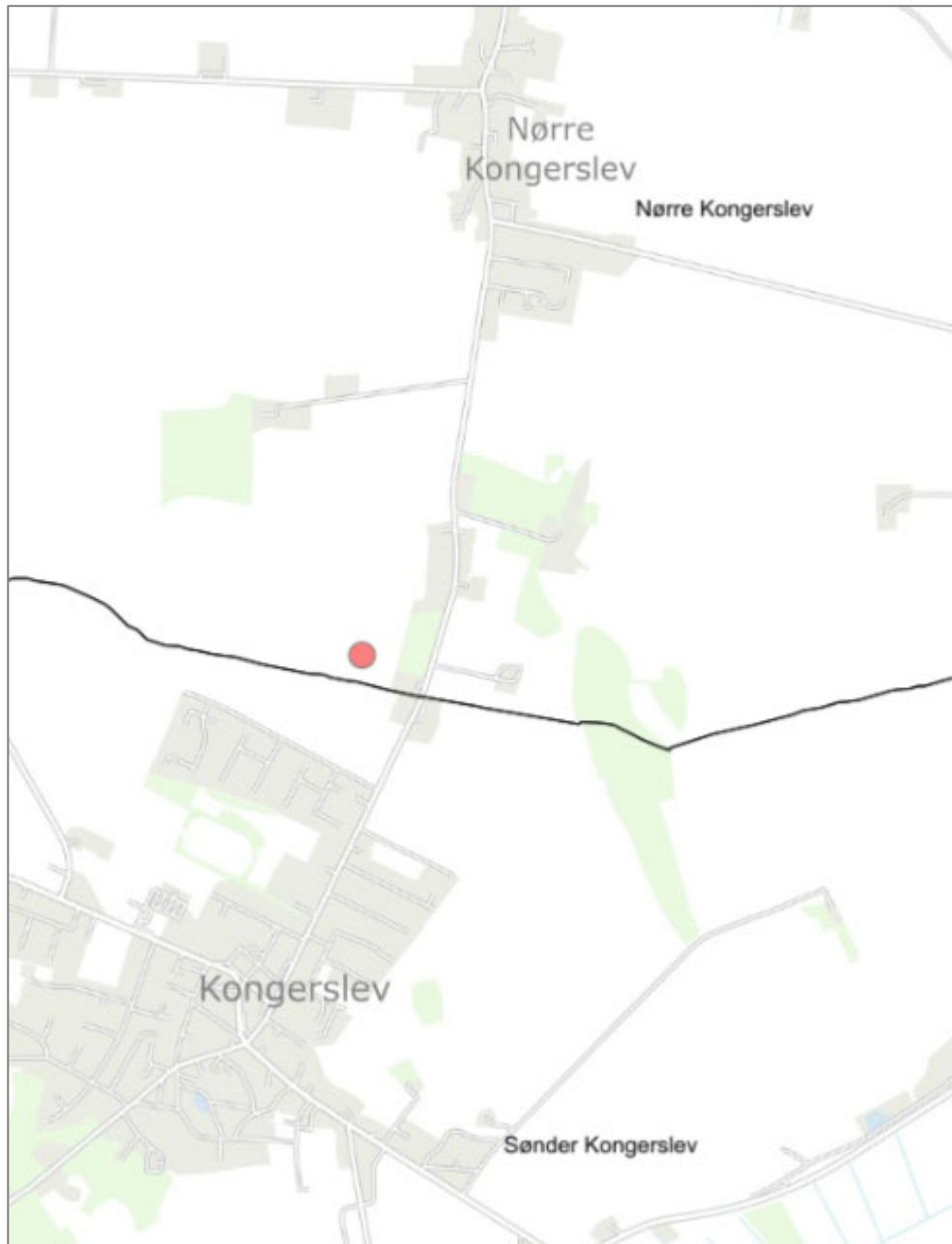
Kilder

(1) SDFI Kortviser, opslag oktober. 2021.

Nørre Kongerslev Mark

Løbenummer: 272

Koordinater: 568271.96 / 6306141.75



Adresse: -

Sogn & lav: Nørre Kongerslev Sogn, Nørre Kongerslev By.

Status: Historisk.

Type: Eng, mark.

Andre stavemåder

-

Tolkning af navnet

Nørre Kongerslev er den nærvæd liggende landsby.

Mark*.

Billeder

-

Yderligere bemærkninger

På matrikelkort for nabosognet Sønder Kongerslev er lokaliteten angivet som det område, der støder op mod sognegrænsen på Nørre Kongerslev siden. (1)

Se om kulturarvsfund på Nørre Kongerslev Mark i (2).

Kilder

(1) Matrikelkort Sønder Kongerslev By, 1814-1847.

(2) Keld Jensen, Kongerslev Pastorats udvikling gennem tiderne, del 1 Oldtiden, rapport nr. 16.

Nørre Kongerslev Mejeri

Løbenummer: 273

Koordinater: 568636.30 / 6307729.32



Adresse: Landmandsgade 17. (1)

Sogn & lav: Nørre Kongerslev Sogn, Nørre Kongerslev By.

Status: Historisk.

Type: Bygning.

Andre stavemåder

I (2) er mejeriet kaldt Nr. Kongerslev Fællesmejeri.

Tolkning af navnet

Nu nedlagt mejeri i landsbyen Nørre Kongerslev.

Billeder

-

Yderligere bemærkninger

-

Kilder

(1) Luftfotogruppe på Facebook, opslag juni 2021.

(2) J. J. Hansen, Større danske landbrug. Statistisk, topografisk, historisk haandbog, Alex Kappel og V. Richter Friis, København, 1934, side 690.

Nørre Kongerslev Mølle

Løbenummer: 274

Koordinater: 568866.17 / 6307148.79



Adresse: Sigsgaardvej 24. (1) Matrikel nr. 11d i 1901. (4)

Sogn & lav: Nørre Kongerslev Sogn, Nørre Kongerslev By.

Status: Historisk

Type: Mølle.

Andre stavemåder

-

Tolkning af navnet

Mølle i landsbyen Nørre Kongerslev.

Billeder

-

Yderligere bemærkninger

Møllen har samme adresse som Møllegaard. (1)

Alexander Rasmussen nævner møllen: (2)

"DE nedenfor gengivne Breve ere sammen med en Del andre Papirer fundne i et gammelt Hængeskab i Nørre Kongerslev Mølle og ere af Møller Chr. Christensen velvilligt overladte til Meddeleren. Papiren hidrøre nemlig fra Møllerens i 1883 (26. September) afdøde Fader Christen Nielsen (Skomager) til hvem de politiske Breve ere rettede."

Møllen er angivet på (3).

Kilder

(1) Luftfotogruppe på Facebook, Opslag juni 2021.

(2) Alexander Rasmussen, Fire politiske breve, Meddelte af Alexander Rasmussen, i Fra Himmerland og Kjær herred, 1912-14, side 141.

(3) SDFI Kortviser, Høje Målebordsblade 1842-1899.

(4) Folketælling 1901.

Nørre Kongerslev Plantage

Løbenummer: 466

Koordinater: xxx

-

Adresse: -

Sogn & lav: Nørre Kongerslev Sogn, Nørre Kongerslev By.

Status: Historisk.

Type: Skov, plantage.

Andre stavemåder

-

Tolkning af navnet

Nørre Kongerslev er beliggenheden ved landsbyen af samme navn.

Plantage er et område hvor der er plantet træer fx et område med skovbrug eller frugtavl. (2)

Billeder

-

Yderligere bemærkninger

Alexander Rasmussen nævner lokaliteten som værende angivet på et kort fra 1797, Kort over Ræfsnæs Hovedgaard. opmaalt og inddelt til Hovmaal i Overensstemmelse med den passerede Hoveri-Forening Aar 1797." Plantagen ligger øst for Den hvide vang. (1)

Kilder

(1) Alexander Rasmussen, Komdrup Sogns Beskrivelse og Historie (fortsættelse). I "Fra Himmerland og Kjær Herred", 1924-26, s.229.

(2) Den Danske Ordbog, opslag oktober 2021.

Nørre Kongerslev Skole

Løbenummer: 275

Koordinater: 568554.40 / 6307475.93



Adresse: Landmandsgade 34. Skole er angivet med matrikel nr. 45a i 1901. (3)

Sogn & lav: Nørre Kongerslev Sogn, Nørre Kongerslev By.

Status: Historisk.

Type: Skole.

Andre stavemåder

-

Tolkning af navnet

Folkeskole i Nørre Kongerslev.

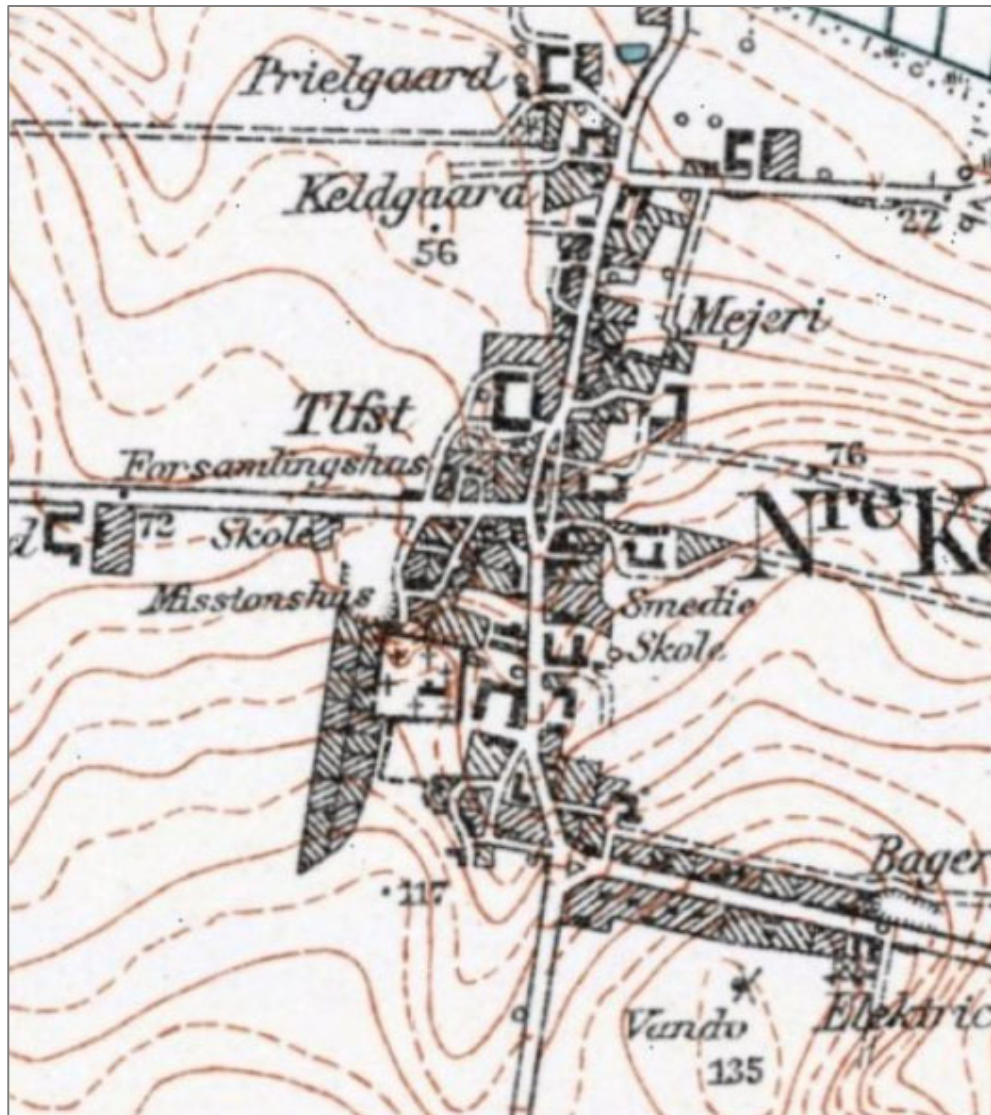
Billeder

-

Yderligere bemærkninger

Nørre Kongerslev Skole har været beliggende på flere lokaliteter. Den på kortet angivne er den nu nedlagte, men nyeste folkeskole i Nørre Kongerslev.

På (2) er skole angivet to steder i Nørre Kongerslev.



Om tidligere skole skriver A.C. Ertbøll Nielsen: (1)

"I den tidligere nævnte Præsteindberetning af 1771 nævnes en Jørgen Adamsen som Skoleholder for Nørre Kongerslev og Komdrup. Skolen, som var fælles for disse to Sogne, laa i Nørre Kongerslev By og var en 9 Fags Bindingsværksbygning."

Og videre i samme kilde:

"Da det i begyndelsen af 1846 blev bestemt, at der i dette Aar skulde bygges en ny Skole i Sønder Kongerslev, indgav Pallesen til Sogneforstanderskabet Ansøgning om, at der også maatte blive opført en ny Bygning for ham og hans Skolebørn. Forstanderskabet svarede, at det af økonomiske Aarsager ikke for Øjeblikket kunde imødekomme andragendet,

men lovede at tage Sagen under Overvejelse. Allerede det følgende Efteraar gentager Pallesen Begæringen og opnaar da det Resultat, at Forstanderskabet vedtager, at der skal bygges en ny Skole i Nørre Kongerslev i 1848 og at det gamle Hus, som Læreren beboer og holder Skole i, skal underkastes fornøden Reparation.

Arbejdet ved Opførelsen af den nye Skole udbødes ved Licitation d. 7. April 1848, og Skolelærer Pallesen selv overtog det i samlet Entreprice for 685 Rigsdaler, og ved Auktion ved samme Lejlighed købte han 6 Fag af den gamle Skolebygning til Nedbrydelse – og selvfølgelig til mulig delvis Anvendelse. Det nye Skolehus kom til at bestaa af "10 nye Fag grundmuret, 26½ Al. i Længden, 12 Al. i Bredden, alt udvendig Maal", med Skolelokale, som var 3½ Al. højt, 11 1/4 Al. langt og 7 1/3 Al. bredt.

Den 1. Januar 1856 undervistes i Nørre Kongerslev Skole 32 Børn i Øverste, 28 i nederste Klasse."

Af samme kilde fremgår, at den skole, der blev anvendt i 1914, blev opført i 1870, lå et andet sted i byen, nærmere kirken.

Kilder

(1) A.C. Ertbøll-Nielsen, Om Kongerslev Pastorats Degne, i Fra Himmerland og Kjær Herred, 1914, side 403ff.

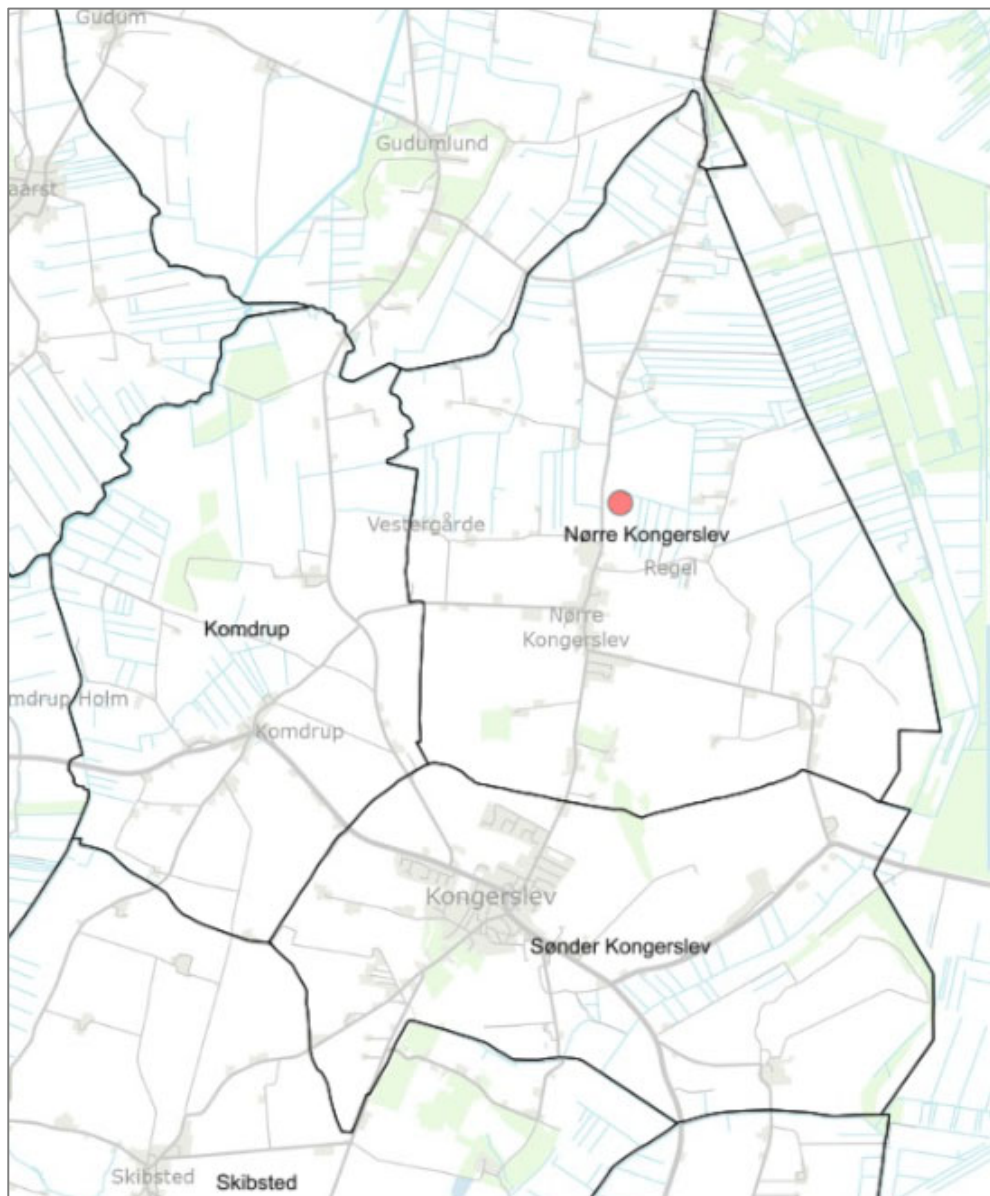
(2) SDFI Kortviser, Lave målebordsblade 1901-1971.

(3) Folketælling 1901.

Nørre Kongerslev Sogn

Løbenummer: 276

Koordinater: 568873.51 / 6308386.03



Adresse: -

Sogn & lav: Nørre Kongerslev Sogn, Nørre Kongerslev By.

Status: Gældende

Type: Sogn.

Andre stavemåder

-

Tolkning af navnet

Sogn for Nørre Kongerslev og omliggende gårde.

Billeder

-

Yderligere bemærkninger

Bemærk at Nørre Kongerslev Sogn tidligere også omfattede herregården Refnæs, der nu er lokaliseret under Komdrup Sogn.

Kilder

(1) SDFI Kortviser, Opslag oktober 2021.

Nørre Kongerslev Fattiggård

Løbenummer: 277

Koordinater: 568061.75 / 6306727.91



Adresse: -. Matrikel 6. (

Sogn & lav: Nørre Kongerslev Sogn, Nørre Kongerslev By.

Status: Historisk

Type: Fattiggård.

Andre stavemåder

-

Tolkning af navnet

En fattiggård er en *"større offentlig bygning hvor fattige kunne bo under meget beskedne forhold, ofte til gengæld for bestemte arbejdsydelser."* (2)

Billeder

-

Yderligere bemærkninger

Den koordinatsatte fattiggård er Grønhøjgård. Der har været to fattiggårde i Nørre Kongerslev Sogn. Den anden var lokaliseret ved siden af kirken i en firelænget gård, der blev nedrevet omkring 2018. Dengang var gården ejet af Anders Østergård. (3)

Kilder

(1) Alexander Rasmussen, Nørre Kongeslev Sogns beskrivelse og historie. I Fra Himmerland og Kjær Herred, 1932, side 54.

(2) Den Danske Ordbog, opslag oktober 2021.

(3) Interview af Keld Sørensen, Nørre Kongerslev, juni 2021.

(4) Folketælling 1901.

Nørreå

Løbenummer: 278

Koordinater: 568171.68 / 6310230.04



Adresse: -

Sogn & lav: Nørre Kongerslev Sogn, Nørre Kongerslev By. Åen strækker sig også ind i andre sogne.

Status: Gældende.

Type: Vandløb.

Andre stavemåder

-

Tolkning af navnet

Nørre kan henvise til åens placering nord for Sønderå.

Å*.

Billeder

-

Yderligere bemærkninger

-

Kilder

(1) SDFI Kortviser, oktober 2021.

(2) Matrikelkort Nørre Kongerslev By, Nørre Kongerslev, 1885-1952.

O

Ofuer Dalen

Løbenummer: 279

Koordinater: xxx

-

Adresse: -

Sogn & lav: Nørre Kongerslev Sogn, Nørre Kongerslev By.

Status: Historisk.

Type: Eng, mark.

Andre stavemåder

-

Tolkning af navnet

Ofuer kan være et personnavn?

Dal*.

Billeder

-

Yderligere bemærkninger

Lokaliteten er nævnt i Markbog fra 1683. (1)

Ofuer Dalen er en del af Sønder Marken i 1683. (1)

Kilder

(1) Alexander Rasmussen, Nørre Kongeslev Sogns beskrivelse og historie.
I Fra Himmerland og Kjær Herred, 1932, side 23.

Ofuer Sigen

Løbenummer: 280

Koordinater: xxx

-

Adresse: -

Sogn & lav: Nørre Kongerslev Sogn, Nørre Kongerslev By.

Status: Historisk

Type: Sø.

Andre stavemåder

-

Tolkning af navnet

Ofuer kan være et personnavn?

Sig er en sø eller dam.

Billeder

-

Yderligere bemærkninger

Lokaliteten er nævnt i Markbog fra 1683. (1)

Ofuer Sigen er en del af Øster Marken i 1683. (1)

Kilder

(1) Alexander Rasmussen, Nørre Kongeslev Sogns beskrivelse og historie.
I Fra Himmerland og Kjær Herred, 1932, side 23.

Overdals Ager

Løbenummer: 282

Koordinater: xxx

-

Adresse: -

Sogn & lav: Nørre Kongerslev Sogn, Nørre Kongerslev By.

Status: Historisk.

Type: Eng, mark.

Andre stavemåder

-

Tolkning af navnet

Overdal kan være betegnelse for, at arealet ligger oppe over en dal?

Ager*.

Billeder

-

Yderligere bemærkninger

Lokaliteten er nævnt i Markbog fra 1683. (1)

Overdals Ager er en del af Sønder Marken i 1683. (1)

Kilder

(1) Alexander Rasmussen, Nørre Kongeslev Sogns beskrivelse og historie.
I Fra Himmerland og Kjær Herred, 1932, side 23.

Overgaards Ager

Løbenummer: 283

Koordinater: xxx

-

Adresse: -

Sogn & lav: Nørre Kongerslev Sogn, Nørre Kongerslev By.

Status: Historisk.

Type: Eng, mark.

Andre stavemåder

-

Tolkning af navnet

Overgaard kan være navn på gård eller en persons efternavn?

Ager*.

Billeder

-

Yderligere bemærkninger

Lokaliteten er nævnt i Markbog fra 1683. (1)

Overgaards Ager er en del af Vester Marken i 1683. (1)

Lokaliteten er angivet på et kort fra 1778 udarbejdet af D. Wesenberg, kgl. Landinspektør. Den er beliggende "vest for byen, nord for Refs-Vejen". (2)

Kilder

(1) Alexander Rasmussen, Nørre Kongeslev Sogns beskrivelse og historie. I Fra Himmerland og Kjær Herred, 1932, side 23.

(2) Alexander Rasmussen, Nørre Kongeslev Sogns beskrivelse og historie.
I Fra Himmerland og Kjær Herred, 1932, side 38.

P

Porsengene

Løbenummer: 286

Koordinater: 569041.67 / 6309007.28



Adresse: -

Sogn & lav: Nørre Kongerslev Sogn, Nørre Kongerslev By.

Status: Historisk.

Type: Eng, mark.

Andre stavemåder

På matrikelkort staves lokaliteten Paasengene. (2)

Tolkning af navnet

Pors er navnet på en busk.

Eng*.

Billeder

-

Yderligere bemærkninger

Alexander Rasmussen udpeger lokaliteten til at være en den af Nørre Kongerslev Kær. (1)

Kilder

(1) Alexander Rasmussen, Nørre Kongeslev Sogns beskrivelse og historie. I Fra Himmerland og Kjær Herred, 1932, side 3.

(2) Matrikelkort, Nr. Kongerslev By, Nr. Kongerslev, 1814-1863.

Poulsmarken

Løbenummer: 287

Koordinater: xxx

-

Adresse: -

Sogn & lav: Nørre Kongerslev Sogn, Sigsgaard.

Status: Historisk.

Type: Eng, mark.

Andre stavemåder

Betegnes også 'den gamle' Smedemarken. (1)

Tolkning af navnet

Poul er et fornavn for mand.

Mark*.

Billeder

-

Yderligere bemærkninger

Alexander Rasmussen skriver om Poulsmarkens lokalisering:

"Senere tillagdes yderligere den saakaldte gamle Smedegaards Mark, »Poulsmarken«, vest for Gaarden, hvorved Højmarkens nuværende Størrelse opnaaedes."

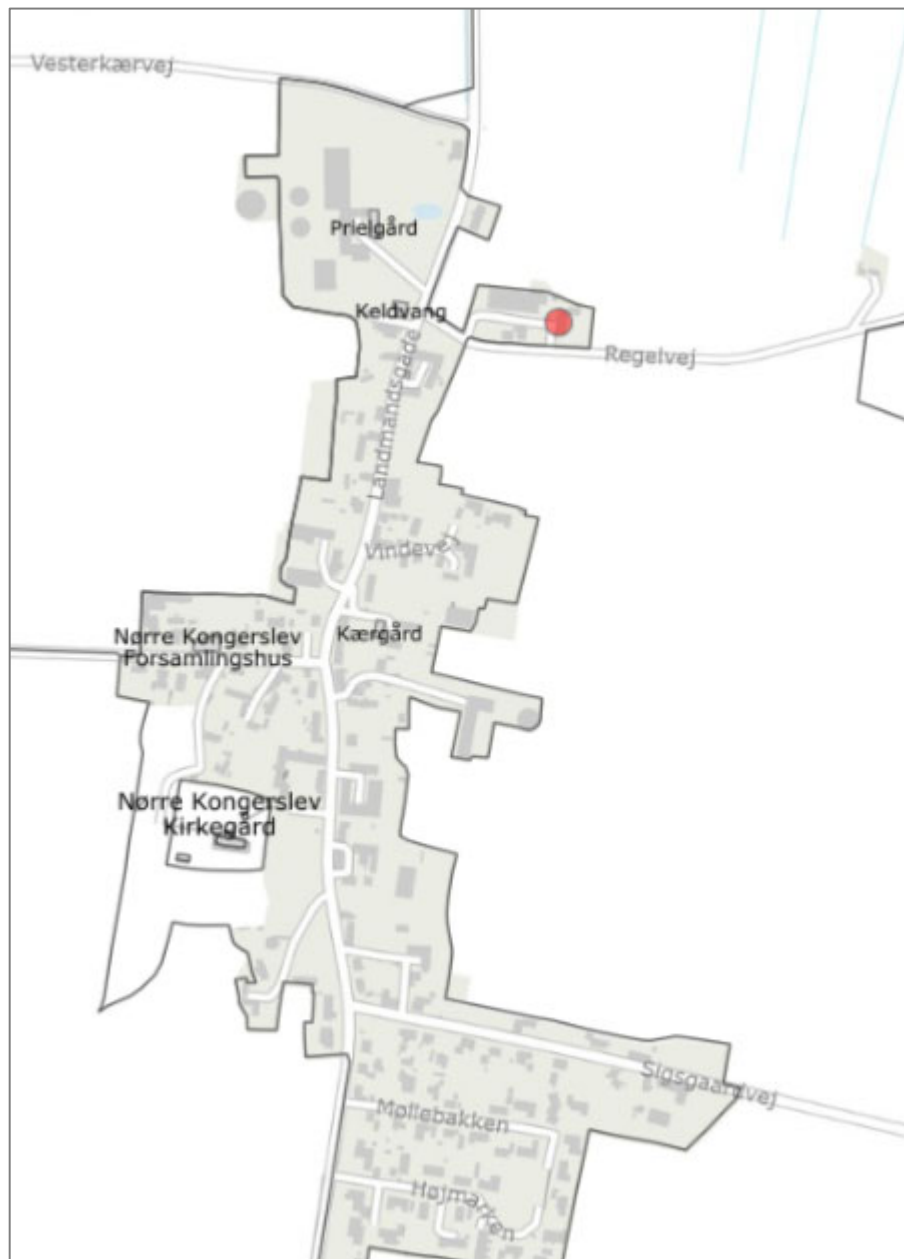
Kilder

(1) Alexander Rasmussen, Nørre Kongeslev Sogns beskrivelse og historie. I Fra Himmerland og Kjær Herred, 1932, side 49.

Pridegaard

Løbenummer: 289

Koordinater: 568798.01 / 6307892.01



Adresse: Regelvej 3. (1)

Sogn & lav: Nørre Kongerslev Sogn, Nørre Kongerslev By.

Status: Historisk.

Type: Gård.

Andre stavemåder

-

Tolkning af navnet

Pride er det samme som at prange. (2)

Gaard er gård*.

Billeder

-

Yderligere bemærkninger

Har samme adresse som Enggård. (1)

Kilder

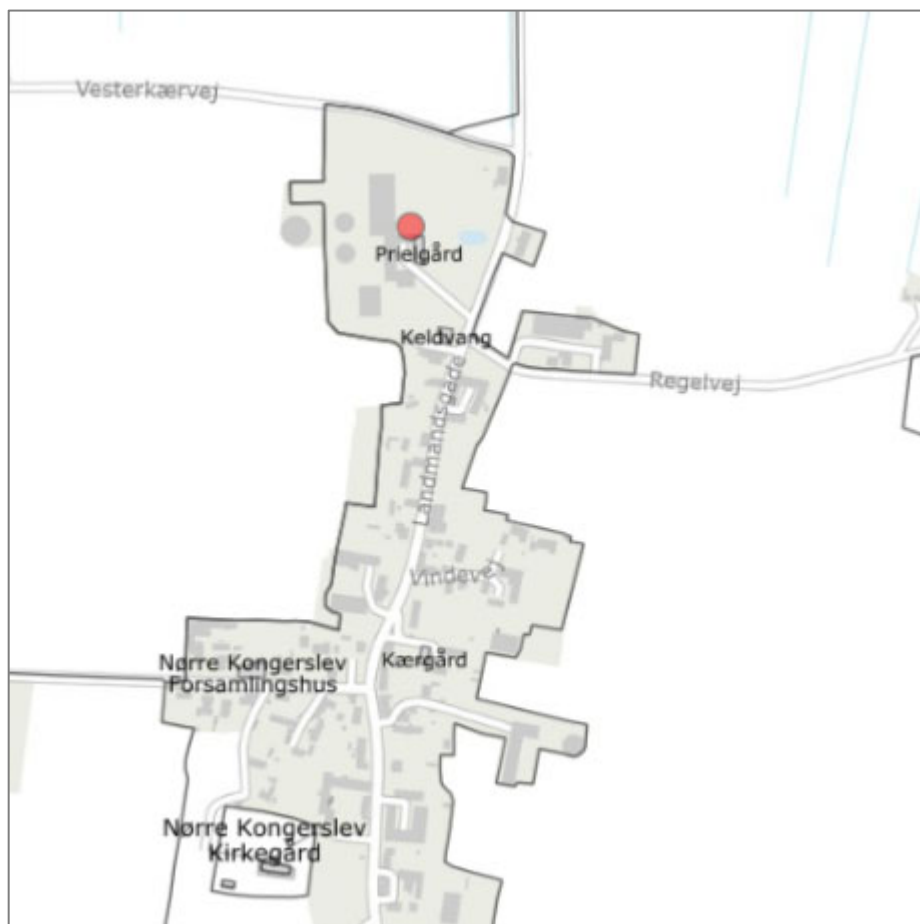
(1) Luftfotogruppe på Facebook, opslag juni 2021.

(2) Den Danske Ordbog, Moths Ordbog, opslag oktober 2021.

Prielgård

Løbenummer: 290

Koordinater: 568613.03 / 6308008.79



Adresse: Landmandsgade 8. Matrikel nr. 12.

Sogn & lav: Nørre Kongerslev Sogn, Nørre Kongerslev By.

Status: Gældende.

Type: Gård.

Andre stavemåder

Benævnes tidligere Priorgaarden. (2)

Tolkning af navnet

Alexander Rasmussen skriver om gården: (2)

"Naar den nordligste Gaard i Byen den Dag i Dag kaldes Prielgaarden (Priorgaarden), er dette Navn maaske et endnu levende minde om Frue Klosters Besiddelse paa dette Sted."

Billeder

-

Yderligere bemærkninger

I (3) er der en beskrivelse af gården fra år 1990/91:

"Ejendomsskyld 1.420.000. Areal 45,8 ha., heraf tilkøbt 11 ha. Derudover er der forpagtet 45 ha.

Stuehuset er restaureret flere gange. Avlsbygningerne består af kvægstald, kalvestald, malkerum og foderhus. Gården drives med en kvægproduktion på 60 årskøer, 60 ungdyr og 40 slagtekalve af racen SDM. Plan-teproduktionens salgsafgrøder er korn og raps. Der er 4 traktorer. På gården er ansat 1 medhjælper og der bruges lidt maskinstation."

Kilder

(1) SDFI kortviser, opslag oktober 2021.

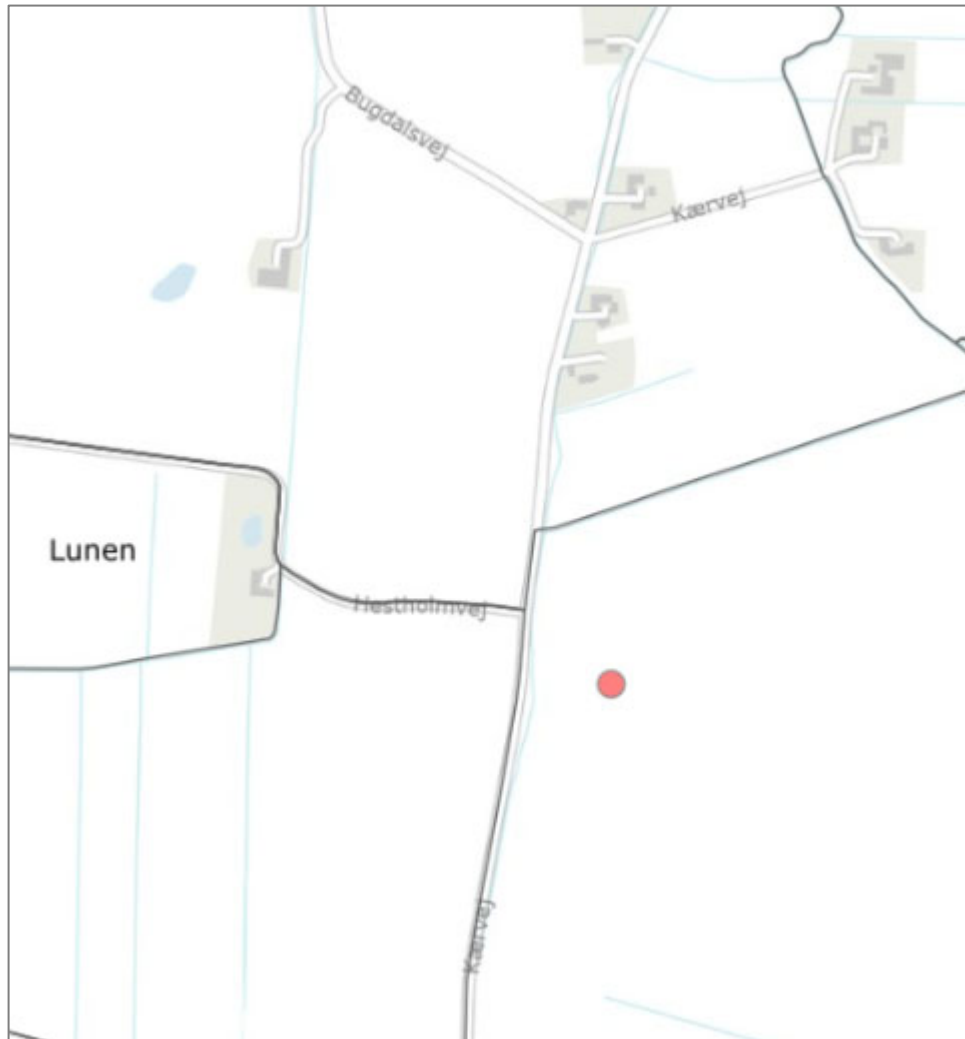
(2) Alexander Rasmussen, Nørre Kongeslev Sogns beskrivelse og historie. I Fra Himmerland og Kjær Herred, 1932, side 10.

(3) Nordjyllands Amt (Gl. Aalborg Amt). Bind 2. Samlet og udgivet af Forlaget Danske Landbrug, 1990/91, side 297.

Ptærsiiers Engene

Løbenummer: 294

Koordinater: 568853.18 / 6308788.11



Adresse: -

Sogn & lav: Nørre Kongerslev Sogn, Nørre Kongerslev By.

Status: Historisk.

Type: Eng, mark.

Andre stavemåder

-

Tolkning af navnet

Ptærsiiers ?

Eng*.

Billeder

-

Yderligere bemærkninger

-

Kilder

(1) Matrikelkort Nørre Kongerslev By, Nørre Kongerslev, 1814-1863.

Pulgaard

Løbenummer: 562

Koordinater: xx

-

Adresse: -

Sogn & lav: Nørre Kongerslev Sogn, Nørre Kongerslev By.

Status: Historisk.

Type: Gård.

Andre stavemåder

-

Tolkning af navnet

-

Billeder

-

Yderligere bemærkninger

Pulgaard er medtaget i postadressebog fra år 1921. (1)

Kilder

(1) Vilhelm H. Finsen, Postadressebog for Kongeriget Danmark, Niende forøgede udgave, Udgivet af Generaldirektoratet for Postvæsenet, 1921, side 1027.

Paase Engene

Løbenummer: 296

Koordinater: xxx

Se under lokaliteten Porsengene.

Adresse: -

Sogn & lav: Nørre Kongerslev Sogn, Nørre Kongerslev By.

Status: -.

Type: -.

Andre stavemåder

-

Tolkning af navnet

Billeder

-

Yderligere bemærkninger

-

Kilder

-

Q,R

Regel

Løbenummer: 308

Koordinater: 569270.74 / 6307881.30



Adresse: -

Sogn & lav: Nørre Kongerslev Sogn, Nørre Kongerslev By.

Status: Gældende.

Type: Bebyggelse.

Andre stavemåder

Betegnes også Regelhuse. (6)

Staves også Reggel. (2)

Staves også Røgel. Måske det oprindelige navn. (3)

Tolkning af navnet

En røgle eller røjle er langstrakt, lav forhøjning, ryg af en ager. (5)

Billeder

-

Yderligere bemærkninger

Alexander Rasmussen skriver: (3)

"Andre Stedbetegnelser paa Kjæret er Landengene, Starkjæret, Vesterkjæret, Porsengen, Syvviengen, Risengen og Kræmerengen, samt Regel, som er en Husrække paa Maen imellem Byen og Stenisgaard; dens oprindelige og rigtige Navn er Røgel."

Kilder

(1) SDFI Kortviser, opslag oktober 2021

(2) Matrikelkort Nørre Kongerslev By, Nørre Kongerslev, 1885-1952.

(3) Alexander Rasmussen, Nørre Kongeslev Sogns beskrivelse og historie. I Fra Himmerland og Kjær Herred, 1932, side 3.

(4) Kjeld Sørensen, Nørre Kongerslev, interview august 2021.

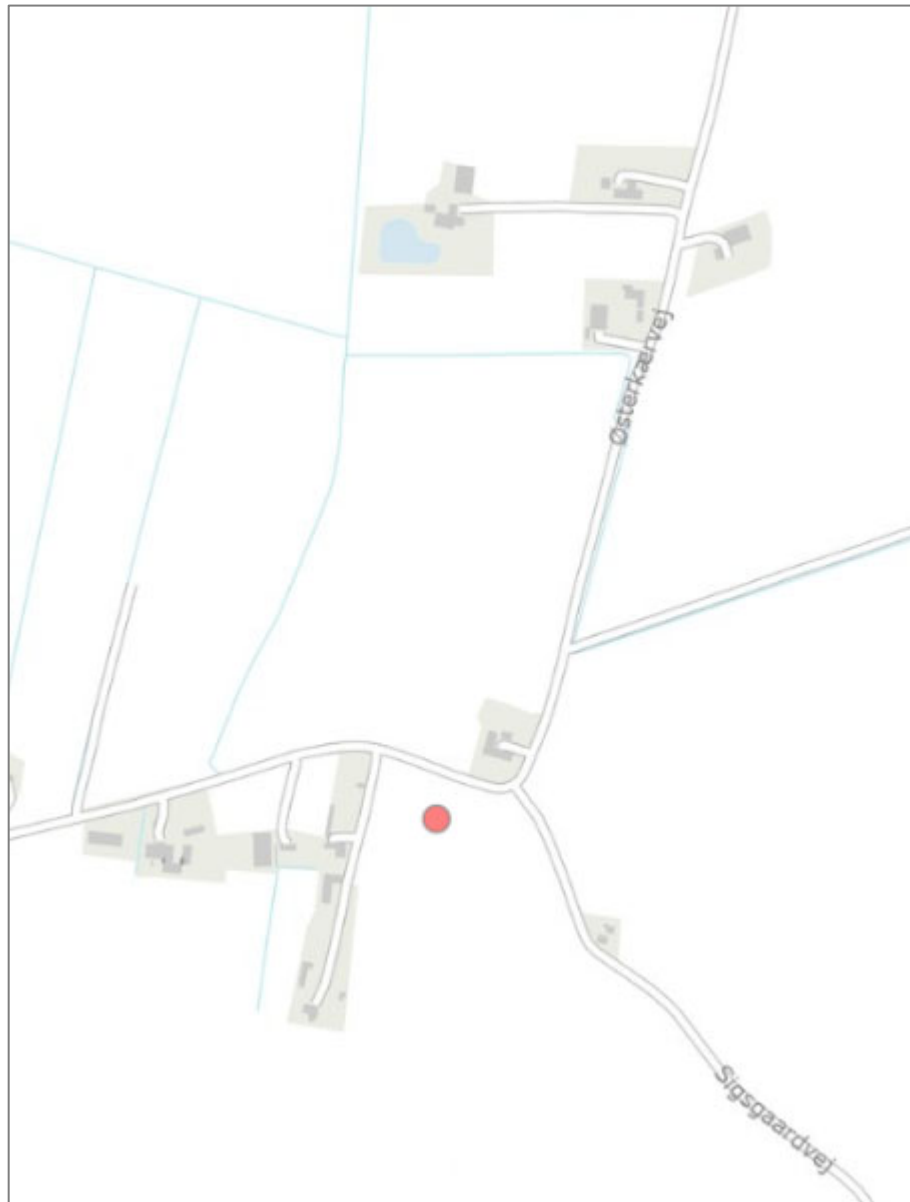
(5) Ordbog over Det Danske Sprog, Historisk Ordbog 1700-1950, opslag, oktober 2021.

(6) SDFI kortviser, Lave målebordsblade 1901-1971.

Regel Hullerne

Løbenummer: 184

Koordinater: 569479.89 / 6307904.59



Adresse: -

Sogn & lav: Nørre Kongerslev Sogn, Nørre Kongerslev By.

Status: Historisk.

Type: Huller.

Andre stavemåder

-

Tolkning af navnet

Området var med sandjord, og måske var der gravet sand i hullerne. (1)

Billeder

Kort, der viser hullerne:



Yderligere bemærkninger

Regelhullerne lå lige over for Østerkærvej nr. 1 i 1950erne. (1)

Kan ses på ældre kort, bemærk at bebyggelsen hedder Regelhuse. (2)

Kilder

(1) Kjeld Sørensen, Nørre Kongerslev, Interview august 2021.

(2) SDFI kortviser, Lave målebordsblade 1901-1971.

Regel-Maen

Løbenummer: 309

Koordinater: xxx

-

Adresse: -

Sogn & lav: Nørre Kongerslev Sogn, Nørre Kongerslev By.

Status: Historisk.

Type: Eng, mark.

Andre stavemåder

-

Tolkning af navnet

Regel er bebyggelsen Regel.

Maen kommer af ordet made, som betyder (sumpet) eng.

Alexander Rasmussen skriver: (1)

"Ved en Ma' jydsk: 'Man', forstaar man her paa Egnen den jævne Overgang imellem Højmark og Kjær. En saadan Skraaning, og navnlig det nedenfor liggende Kjær er paa Grund af den ejendommelige Blanding mellem Tørvejorden og den fra Marken nedskyllede Muldjord yderst frugtbar og er særdeleshed ypperligt græsland."

Højere ell. lavere liggende græsbund (ved aa, strand, kær osv.); eng. (2)

Billeder

-

Yderligere bemærkninger

A. C. Nielsen skriver: (3)

"Det blev tillige aftalt og vedtaget, at i Tilfælde nogen af de i Byen værende 14 Mænd skulde, naar Lodderne findes afpælede, tinde sig fornærmede, da skal saadanne have Godtgørelse i Regel-Maen, som i øvrigt bliver alene tilhørende de 14 Mænd i Byen."

Kilder

(1) Alexander Rasmussen, Komdrup Sogns Beskrivelse og Historie (fortsættelse). I "Fra Himmerland og Kjær Herred", s. 230.

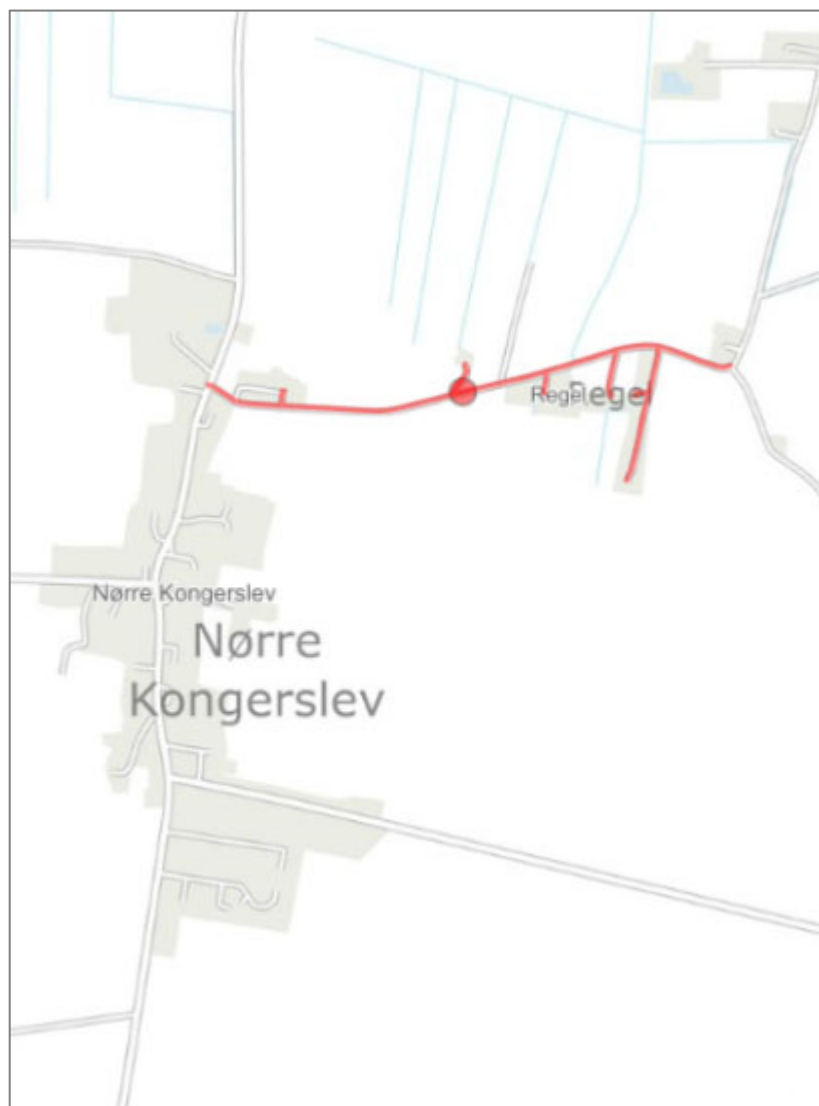
(2) Ordbog over det Danske Sprog, Historisk Ordbog 1700-1950, opslag juli 2021.

(3) A. C. Nielsen, Fra udskiftningstiden, i Samlinger til Jydsk Historie og topografi, 1901-1903, side 270.

Regelvej

Løbenummer: 310

Koordinater: 569095.30 / 6307890.67



Adresse: -

Sogn & lav: Nørre Kongerslev Sogn, Nørre Kongerslev By.

Status: Gældende.

Type: Vej.

Andre stavemåder

-

Tolkning af navnet

Regel er bebyggelsen Regel i området.

Vej*.

Billeder

-

Yderligere bemærkninger

-

Kilder

(1) SDFI kortviser, opslag oktober 2021.

Risdal

Løbenummer: 563

Koordinater: xxx

Adresse: -

Sogn & lav: Nørre Kongerslev Sogn, Nørre Kongerslev By.

Status: Historisk.

Type: Gård.

Andre stavemåder

-

Tolkning af navnet

-

Billeder

-

Yderligere bemærkninger

Risdal Gaard er medtaget i Postadressebog fra år 1921. (1)

Kilder

(1) Vilhelm H. Finsen, Postadressebog for Kongeriget Danmark, Niende forøgede udgave, Udgivet af Generaldirektoratet for Postvæsenet, 1921, side 1050.

Riis Engene

Løbenummer: 312

Koordinater: 569405.16 / 6311463.18



Adresse: -

Sogn & lav: Nørre Kongerslev Sogn, Nørre Kongerslev By.

Status: Historisk.

Type: Eng, mark.

Andre stavemåder

Kan være samme lokalitet som Riskær?

Staves også Risengen. (3)

Tolkning af navnet

Resten kan henvise til noget, der er foruden noget andet.

Kjær er kær*.

Billeder

-

Yderligere bemærkninger

Alexander Rasmussen skriver: (3)

"Kjærets yderste Nordspids kaldes »de store Enge«. Andre Stedbetegnelser paa Kjæret er Landengene, Starkjæret, Vesterkjæret, Porsengen, Syvviengen, Risengen og Kræmerengen, samt Regel..."

Kilder

(1) Matrikelkort Nørre Kongerslev By, Nørre Kongerslev, 1814-1863

(2) Matrikelkort Nørre Kongerslev By, Nørre Kongerslev, 1885-1952.

(3) Alexander Rasmussen, Nørre Kongeslev Sogns beskrivelse og historie. I Fra Himmerland og Kjær Herred, 1932, side 3.

Riskær

Løbenummer: 313

Koordinater: xxx

-

Adresse: -

Sogn & lav: Nørre Kongerslev Sogn, Nørre Kongerslev By.

Status: Historisk.

Type: Eng, mark.

Andre stavemåder

Kan være samme lokalitet som Riis Engene, se denne. Jens Kristensen, som skulle have lod i Riskær, har netop lod i nærheden af lokaliteten Riis Engene, jf. Matrikelkort.

Tolkning af navnet

Ris kan henvise til anvendelsen af ris til at lave 'veje' hen over kærret, eller det kan være vegetationen med bestemte buske på området.

Kær*.

Billeder

-

Yderligere bemærkninger

A. C. Nielsen skriver: (1)

"Nr. 6 — Jens Kristensens Lod i Riskær, samme Mands i Kræmmerkær, Niels Povlsens i Vesterkær og Peder Skomagers i Store Enge — Jørgen Jakobsen."

Oplysningerne er fra kort fra 1810 udarbejdet i forbindelse med udskiftningen. (1)

Kilder

- (1) A. C. Nielsen, Fra udskiftningstiden, i Samlinger til Jydsk Historie og topografi, 1901-1903, side 268.
- (2) Matrikelkort Nørre Kongerslev By, Nørre Kongerslev, 1814-1863.

Rissegaard

Løbenummer: 314

Koordinater: 569405.16 / 6311463.18



Adresse: Landmandsgade 45.

Sogn & lav: Nørre Kongerslev Sogn, Nørre Kongerslev By.

Status: Historisk.

Type: Gård.

Andre stavemåder

Den gård, der blev til smedje, hed Riisegård, cirka 1970. (2)

Riisegård er navnet, der står på bygningen i dag. (3)

Tolkning af navnet

Risse eller Riise kan være personnavn.

Gård*.

Billeder

-

Yderligere bemærkninger

KSS: Den gård, der blev til smedje, hed Riisegård, cirka 1970.

Kilder

(1) Luftfotogruppe på Facebook, opslag juni 2021.

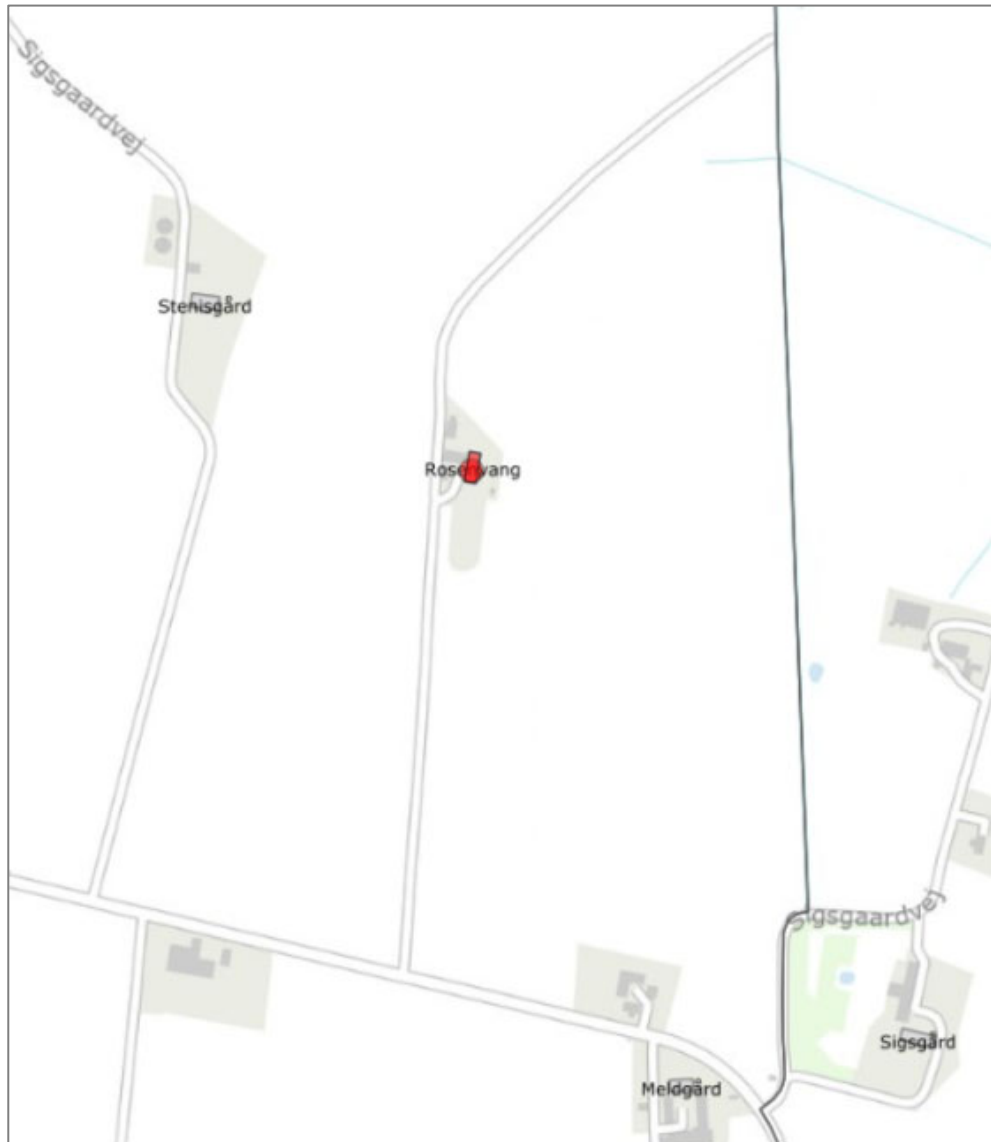
(2) Kjeld Sørensen, Nørre Kongerslev, interview august 2021.

(3) Egne oplysninger, november 2021.

Rosenvang

Løbenummer: 316

Koordinater: 570109.44 / 6307321.84



Adresse: -

Sogn & lav: Nørre Kongerslev Sogn, Nørre Kongerslev By.

Status: Gældende.

Type: Gård.

Andre stavemåder

-

Tolkning af navnet

Rosen kan være blomsten Rose.

Vang er et (dyrket) jordstykke, fx en mark eller en eng brugt til græsning.

(2)

Billeder

-

Yderligere bemærkninger

-

Kilder

(1) SDFI Kortviser, opslag juni 2021.

(2) Den Danske Ordbog, opslag oktober 2021.

S

Sandblocher

Løbenummer: 319

Koordinater: xxx

#

Adresse: -

Sogn & lav: Nørre Kongerslev Sogn, Nørre Kongerslev By.

Status: Historisk.

Type: Eng, mark.

Andre stavemåder

Staves også Sand Blokker. (3)

Tolkning af navnet

Sand kan henvise til, at jorden består af sand.

Blocher eller blokker er flertal af blok. En liden ager kaldes en blok. (2)

Billeder

-

Yderligere bemærkninger

Alexander Rasmussen nævner lokaliteten. Lokaliteten er nævnt i Markbogen fra 1683. Den er en del af Øster Marken: (2)

"Øster Marken har følgende Inddeling: Landbuths Ager, Hyrde Ager, Sandblocher, Ø. Dalbachs Ager, Middeldeels Agre, Schammes Ager, Steen Ryggel Ager, Ofuer Sigen, Sigblocher, Lamdals Ager, Steenvangs Ager, Kiellingbiergs Agre og Rør Ager."

Lokaliteten er også nævnt på kort udfærdiget af D. Wesenberg, Kgl. landinspektør, i 1778. Alexander Rasmussen skriver: (3)

"Øst for Byen, nord for den nuværende Møllevej laa: Kell Ager, Sand Blokker, Stennens Ager, Bødker Ager, Dal Ager."

Kilder

- (1) Moths ordbog, opslag september 2021.
- (2) Alexander Rasmussen, Nørre Kongeslev Sogns beskrivelse og historie.
I Fra Himmerland og Kjær Herred, 1932, side 23.
- (3) Samme side 38.

Scammes Ager

Løbenummer: 323

Koordinater: xxx

-

Adresse: -

Sogn & lav: Nørre Kongerslev Sogn, Nørre Kongerslev By.

Status: Historisk.

Type: Eng, mark.

Andre stavemåder

-

Tolkning af navnet

Scamme kan være et personnavn.

Ager*.

Billeder

-

Yderligere bemærkninger

Alexander Rasmussen nævner lokaliteten. Lokaliteten er nævnt i Markbogen fra 1683. Den er en del af Øster Marken: (2)

"Øster Marken har følgende Inddeling: Landbuths Ager, Hyrde Ager, Sandblocher, Ø. Dalbachs Ager, Middeldeels Agre, Schammes Ager, Steen Ryggel Ager, Ofuer Sigen, Sigblocher, Lamdals Ager, Steenvangs Ager, Kiellingbiergs Agre og Rør Ager."

Kilder

(1) Alexander Rasmussen, Nørre Kongeslev Sogns beskrivelse og historie. I Fra Himmerland og Kjær Herred, 1932, side 23.

Siegen

Løbenummer: 326

Koordinater: 570723.81 / 6307881.60



Adresse: -

Sogn & lav: Nørre Kongerslev Sogn, Sigsgaard.

Status: Historisk.

Type: Eng, mark.

Andre stavemåder

-

Tolkning af navnet

Sieg kan være en anden stavemåde af sig. Sig betyder dam eller sø.

Billeder

-

Yderligere bemærkninger

-

Kilder

(1) Matrikelkort Nørre Kongerslev By, Nørre Kongerslev, 1885-1952.

Sigblocher

Løbenummer: 327

Koordinater: xxx

-

Adresse: -

Sogn & lav: Nørre Kongerslev Sogn, Nørre Kongerslev By.

Status: Historisk.

Type: Eng, mark.

Andre stavemåder

Blocher er en anden stavemåde af blok.

Tolkning af navnet

Blocher eller blokker er flertal af blok. En liden ager kaldes en blok. (3)

Billeder

-

Yderligere bemærkninger

Alexander Rasmussen nævner lokaliteten. Lokaliteten er nævnt i Markbogen fra 1683. Den er en del af Øster Marken: (1)

"Øster Marken har følgende Inddeling: Landbuths Ager, Hyrde Ager, Sandblocher, Ø. Dalbachs Ager, Middeldeels Agre, Schammes Ager, Steen Ryggel Ager, Ofuer Sigen, Sigblocher, Lamdals Ager, Steenvangs Ager, Kiellingbiargs Agre og Rør Ager."

Alexander Rasmussen nævner også lokaliteten i forbindelse med beskrivelsen af herregården Sigsgaard: (2)

"Sigsgaard i den før omtalte østlige Dal, tæt ved dennes Udmunding i Kjæret, indtager Nørre Kongeslev Sogns nordøstlige Hjørne ved Kællingbjerg og er dets største og bedste Ejendom (187 ha, hvoraf omtrent Trediedelen er Højmark, Resten Kjær). Dens Navn hidrører fra den nu af

Gaardens Park omgivne Sig eller Dam, "Gaasehaven" kaldet, som før har været betydelig større end nu. Et Kort, tegnet af Lyngbye 1805, som viser dette, findes paa Gaarden. De i Markbogen nævnte Sigblocher har naturligvis ogsaa ligget her paa disse Kanter."

Kilder

(1) Alexander Rasmussen, Nørre Kongeslev Sogns beskrivelse og historie. I Fra Himmerland og Kjær Herred, 1932, side 23.

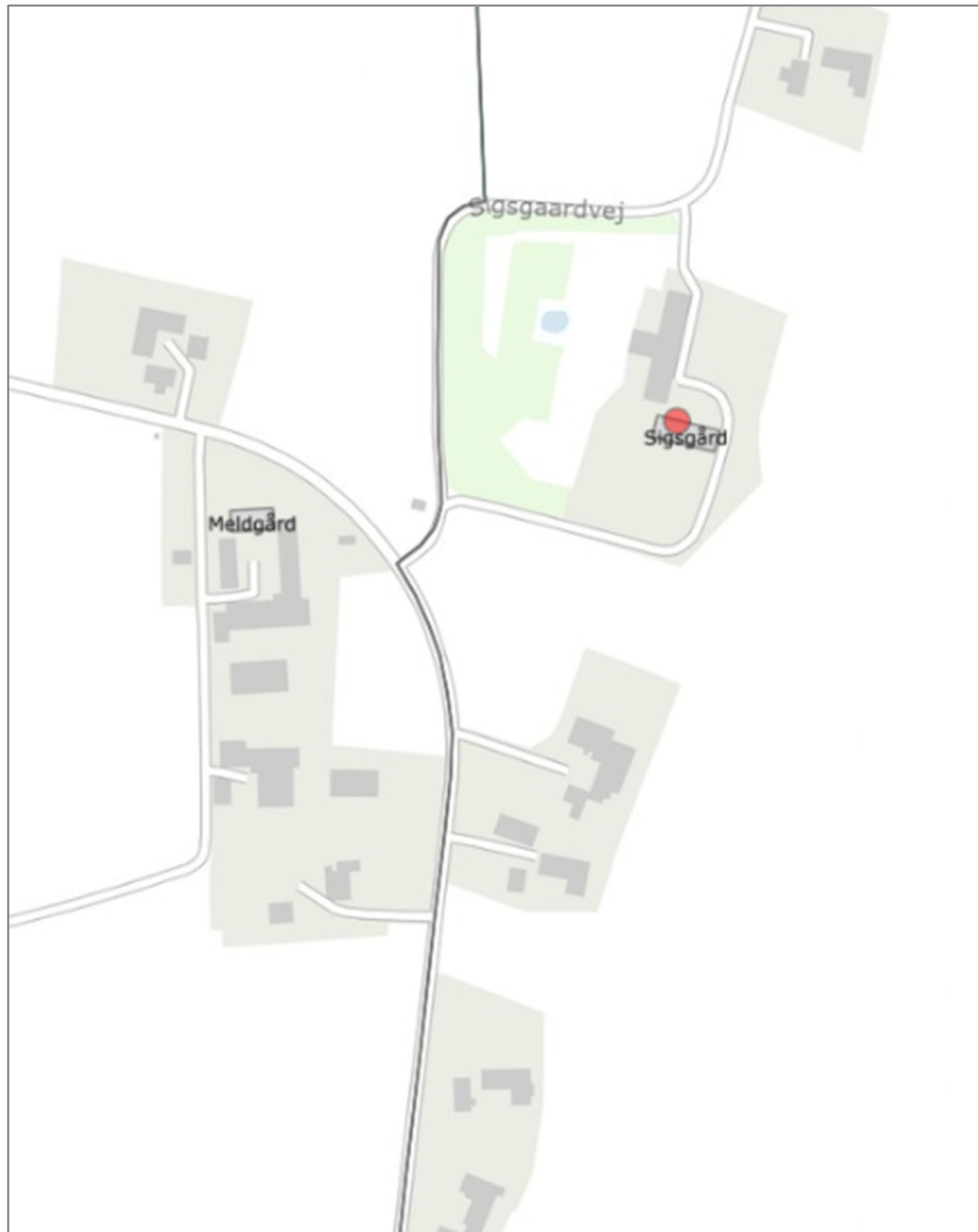
(2) Samme side 49.

(2) Moths ordbog, opslag september 2021.

Sigsgård

Løbenummer: 328

Koordinater: 570481.32 / 6306849.90



Adresse: Sigsgaardvej 29. Matrikel nr. 24a m.fl. (6)

Sogn & lav: Nørre Kongerslev Sogn, Sigsgaard.

Status: Gældende.

Type: Gård.

Andre stavemåder

Staves også Siegsgaard. (2)

Staves også Siigsgaard. (10)

Tolkning af navnet

Sig er en sø eller en dam. Der er en lille sig ved gården.

Gård*.

Billeder

Billede fra cirka 1908 i (7).

Luftfoto af gården fra omkring år 1934 i (9).

Yderligere bemærkninger

Er angivet på kort fra Videnskabernes Selskab fra 1791. (3)

Alexander Rasmussen skriver om gårdens situation omkring 1810: (4)

"Naar der i ovenstaaende Skøde tales om den skeete Udskiftning, hentydes der ikke alene til Fordelingen af Markjorderne, men ogsaa til den netop aaret i Forvejen (8de Februar 1810) foregaaede Udskiftning af Kjæret. Paa dette Tidspunkt var der i sognet 11 Selvjere og 11 Fæstere; af disse 22 Gaarde laa de 13 i Byen, de 9 var udflyttede. Ved Bøndergodsets Salg erhvervede Herredsfoged Claus Nissen, som allerede i Forvejen havde købt Sigsgaard, en Del baade Gaarde og Huse og dannede sig saaledes et lille Gods med Sigsgaard som Hovedgaard."

Efterfølgende har Alexander Rasmussen en detaljeret beskrivelse af godset og dens ejere: (5)

"Sigsgaard i den før omtalte østlige Dal, tæt ved dennes Udmunding i Kjæret, indtager Nørre Kongeslev Sogns nordøstlige Hjørne ved Kællingbjerg og er dets største og bedste Ejendom (187 ha, hvoraf omtrent Tre-diedelen er Højmark, Resten Kjær).

Dens Navn hidrører fra den nu af Gaardens Park omgivne Sig eller Dam, "Gaasehaven" kaldet, som før har været betydelig større end nu. Et Kort, tegnet af Lyngbye 1805, som viser dette, findes paa Gaarden. De i Markbogen nævnte Sigblocher har naturligvis ogsaa ligget her paa disse Kanter. Gaarden er oprettet omkring 1780 af Jens Jørgen Fædder til Refsnæs, som ved N. Kongeslev Byes Udskiftning her afskar en Gaards Areal, hvortil lagdes den fra S. Kongeslev Præsteembede erhvervede Annexgaard, som danner Sigsgaards Marks sydlige Del, der støder op til Kællingbjerggaard i S. Kongeslev Sogn. Gaardens Hartkorn var ved dens Oprettelse: Bondeskyld 6 Tdr. 4 Skp. 0 Fdk. 2 14/25 Alb. + Annexgaarden 4 Tdr. 3 Skp. 2 Fdk. 2 Alb. Senere tillagdes yderligere den saakaldte gamle Smedegaards Mark, »Poulsmarken«, vest for Gaarden, hvorved Højmarkens nuværende Størrelse opnaaedes.

Straks efter Gaardens Oprettelse bortfæstedes den til den tidligere Forvalter paa Refsnæs, Claus Nissen, som den 30te April 1783 blev udnævnt til Herredsfoged i Hllum og Hindsted Herreder og 8de December 1809 tillige til Herredsskriver. Han opførte paa egen Bekostning en Del Bygninger paa Gaarden og købte den underhaanden, umiddelbart før de Fædderske Arvinger. ved Auktion solgte Refsnæs og det øvrige Gods, altsaa 1798. Ved Kancelliskrivelse af 5te Juli 1800 tillodes det, at det S. Kongeslev Præsteembede for Annexgaarden tilkommende Beløb, 445 Rd. 5 Mk. maatte indestaa som 1. Prioritet i Sigsgaard, og ifølge denne Ordning har paagældende Sognepræst indtil Loven om Afløsning af Grundbyrder erholdt en aarlig Refusion af Gaarden paa Kr. 35,66.

Ved Bortsalget af Refsnæs' Bøndergods købte Herredsfoged Nissen som ovenfor omtalt en Del Gaarde og Huse og var, eller blev i hvert Fald i Aarenes Løb, en velhavende Mand, der f. Eks. overfor Kongstedlunds forarmede Ejer, Sigvard Altewelt Færch, kunde optræde som Laangiver i stor Stil og sætte en Del af sine talrige Børn i Stand til i den følgende Tid at eje alle Pastoratets store Bøndergaarde eller Proprietærgaarde. Han døde som Kancelliraad, 76 Aar gammel, den 1ste September 1819, og hans

Hustru Dorte Marie Nissen, født Raft, døde 73 Aar gammel den 21de Juli 1825..."

Videre beretter Alexander Rasmussen:

"Hos Herredsfogden på Sigsgaard opholdt sig en kort Tid den pensionerede Sognepræst Bolle Nicolai H vidberg fra Bælum-Solbjerg, der entledigedes den 16de Marts 1804, men allerede døde paa Sigsgaard den 6te Juni 1805. Han var formodentlig en Slægtning af Familien Nissen; hans Ophold og Død paa Gaarden har givet Anledning til den Overtro, at en Præst spøger eller gaar igen paa Sigsgaard (han skal have hængt sig i et Rum i den gamle Staldbygning).

Efter Kancelliraadens og hans Hustrues Død var det Arvingernes Mening at ville sælge Sigsgaard, og den averteredes den 24de December 1825 til Salg i Aalborgbladene. Gaard og Gods beskrives her saaledes:

"Til Hovedgaarden hører Hartkorn: 10-7-3-1 14/25. Godset bestaar af 4 fra N. Kongeslev udflyttede Gaarde, hver paa 6-4-0-2 14/25, samt 1 Boelssted; de 2 af Gaardene er paa nærmere beskrevet Vis udparcellerede. Endvidere 17 Husmandssteder i N. Kongeslev By med matrikuleret Ager og Eng, samt 1 med kun en Kaalhø, og endelig et Husmandssted i Bælum By med 2 Kaalhøer og en lille Hedelod, som er matrikuleret. Det samlede Hartkorn er 42-2-2-2 4/5.

Sigsgaard Enge giver aarlig 80-100 Læs Hø og tilstrækkelig Skudtørv. Den aarlige Udsæd er 8-10 Td. Rug, 8 Td. Ærter, 30-35 Td. Byg, 50-60 Td. Havre. Besætningen bestaar af 8 Heste, 30 Køer foruden Ungkvæg, 30 Faar med Yngel. Den aarlige Landgilde og Huspenge af Bøndergodset er 53 Rdl.

57 3/5 Sk. Sølv og 4 Rdl. Sedler, samt 25 Td. Byg, 30 Td. Havre, 4 Lam, 4 Gæs, 4 Høns. De 16 Husmænd gør hver 1 Gangdags Arbejde ugentlig."

Skønt dette i sig selv saa tiltrækkende lille Gods var sat til Auktion tre Gange i Begyndelsen af 1826, lykkedes det - vel paa Grund af den herskende Landbrugskrise - ikke at faa det solgt, og det overtoges derfor af een af Kancellimadens Sønner, Adolf Sigfred Nissen, skønt han ikke egentlig var Landmand."

Videre beretter Alexander Rasmussen:

"I en Aarrække herskede der Uenighed imellem Sigsgaards Ejere og Grevskabet Lindenberg om Skellet imellem Vildmosen og Gaardens Kjær; den endtes med et Forlig i 1886, ifølge hvilket Sigsgaard fik Græsningsret i Vildmosen i 25 Aar, altsaa til 1911, og derpaa skulde anerkende det af Grevskabet paastaaede Skel et Stykke udenfor Kællingbjergs Skrænt. I 1929 købte Vilh. Toft af Grevskabet et meget betydeligt Moseareal, en Strimmel langs med N. Kongeslev Sogns Nordøstgrænse, ialt 340 Td. Land (187 ha). Heraf er allerede en stor Del videresolgt til de tilgrænsende Lodsejere paa Kjæret; til selve Sigsgaards Areal er der henlagt 90 Td. Land (49,5 ha)."

I (6) fra 1924 er gården beskrevet således:

"Ejendomsskyld 162,000 Kr., Jordværdi 107,000 Kr. Hartk. 12 Tdr. 1 Skp. 0 Fdk. ½ Alb. Samlet Areal 140 Hekt., deraf Ager 75½, Eng og Kær 55 1/8, Mose 4 3/8, Have og Gaardsplads 2 1/4, andre Arealer 2 3/4. Brandassurance for Bygninger 123,400 Kr."

I samme kilde er bygningerne beskrevet således:

"Ejeren [Karl V.J. Toft] overtog Ejendommen i 1905 efter sin Moder, hvis afdøde Ægtefælle Peter Toft havde købt den i 1876 af sin Broder Søren Toft, som havde købt den i 1873 af S. Ammitzbøll. Bruget er oprettet omkring 1780 som Avlsgaard under Refsnæs. Det solgtes herfra i 1798 til Herredsfoged Claus Nissen, og fra 1798—1819 var der Herredskontor paa Gaarden. Bygningerne er af Grundmur, Hovedbygningen i 2 Fløje med Tegltag, Hovedfløjen med Frontespice, Laden med Tag af Pandeplader, Kostalden med høj Trimpel og Paptag, en Længe med Straatag, Kostalden med Jernbjælker og hvælvinger. Til Ejendommen hører 2 Arbejderhuse. Gaarden ligger ved offentlig Vej, 2 km Øst for Nørre Kongerslev By."

I (7) er gården beskrevet for året cirka 1908:

"Hartk.: 12 Tdr. 2 Skpr. 1 Fdkr. 3/4 Alb. Der svares i Tiende c. 140 Kr. Ejendomsskylden er 75,000 Kr. Brandassurance for Hovedbygning 10,000 Kr., for Avlsbygninger 22,460 Kr., Besætning 29,100 Kr., Inventar 4000 Kr. og Avl 19,000 Kr. Aarlig Ejendomsskyld Skat Kr. 82,50. Bidrag til Amtsrepf. c. 210 Kr. Sidste Aars Kommuneskat Kr. 373,62. Bygningerne

er forsikrede i 'Den aim. Brandf. f. Landb.'; Besætn., Inv. og Avl i 'Aalborg og Hjørring Amters Brandf.'. Det samlede Areal udgør 260 Tdr. Ld., deraf Ager 120, Kar 110, permanent Græsgang 27, Have og Gaardsplads 3 Tdr. Ld. Gaarden drives af Ejeren [Carl Vilhelm Johan Toft].

Agermarken drives i en 8 Marksdrift med: 1. Halvbrak, 2. Rug, 3.

Blandsæd, 4. Roer, 5. Byg, 6. Havre, 7. og 8. Kløver og Græs. Kæret drives i 7 Marker, 3 med Korn og 4 med Gras. Besatn. består f. T. af 36 samt 6 Faar og Lam. Sidste Aar solgtes c. 150 Fedesvin. Kvægbesatn. vedligeholdes ved eget Tillæg og er af jydsk Race. Malkemængden var sidste Aar gennemsn. c. 6000 Pd. pr. Ko; den leveres til Sonder-Kongerslev Andelsmejeri. Det norm. Folkehold er 1 Fodermester, 1 Forkarl, 1 Elev, 3 Karle, 2 Piger, 1 Daglejer og 2 Drenge.

Sigsgaard Hovedbygning er opført 1885 af Grundmur med Tegltag, Avslangerne er dels af Grundmur, dels af Bindingsværk. Til Ejendommen hører 1 Hus med Jord samt et Kalkværk."

Kilde (9) har følgende beskrivelse af gården fra omkring 1934:

"Matr.-Nr. 24a m. fl. af Nr. Kongerslev, samlet Areal 193 ha, deraf 68 Ager, 68 Kær, 55 Mose og 2 Have og Gaardsplads, Hrtk. 12 Td. 1 Skp. 0 Fdk. ½ Alb.; Ejdkv. 135,000 Kr. (142,000), Jordv. 98,000 Kr. (97,500); Bygn. er fors. i 'Vermund' for 90,000 Kr., Løsøret i samme Selskab for 100,000 Kr. Der er ingen elektrisk Installation paa Gaarden.

Sigsgaard ligger knap 2 km Øst for Nr. Kongerslev By nær Vildmosen; Jorderne, der er samlet ved Gaarden, består af god Lermuld, overvejende paa Kalkunderlag; Kærjorden er humusblandet Jord, ca. Halvdelen dyrkes, og Resten henligger med vedvarende Græs. Agermarken er jævn, Kærjorden flad, Kultur og Gødningskraft god, Jorden er ikke drænet, dog er Kæret udgrøftet, der er ikke merglet, da Jorden i sig selv er kalkholdig. Gaarden drives siden 1. Marts 1934 af Forpagter E. Hansen, Forpagtningen er 5-aarig; Jorden dyrkes i følgende 7 Marks Drift: 1. Hvede, 2. Roer, 3. Byg, 4. Blandsæd, 5. Kartoffler, 6. Byg, 7. Kløver og Græs. Af Kunstgødning anvendes aarlig ca. 150 Sække Superf., 50 Kalig. og 50 Sække Kvælstofg. Kvægbesætningen, der består af 60 Malkekøer, 2 Tyre og 50 Stkr. Ungkreaturer, er dels af jydsk, dels af rød dansk Malkerace, den fornyes ved eget Tillæg med Indkøb af Tyre, Køerne græsser i Løsdrift;

den gennemsnitlige Mælkeydelse pr. Ko var sidste Aar 3311 kg med 3,74 pCt. Fedt og 138 kg Smør, Mælken leveres til Andelsmejeriet 'Neptun' i Sdr. Kongerslev.

Der holdes som Regel 10 Arbejdsheste, deraf for Øjeblikket 7 Følhopper, og der drives noget Tillæg. Svinebesætningen er for Tiden 4 Tillægssøer; der leveredes i Fjor 200 Slagterisvin, Gaarden har Kort til 113 Svin aarlig. Sigsgaard har grundmurede gode Bygninger. Hovedbygningen, der er opført i 1885, ligger mod Syd til den store gi. Have, har Frontspids til denne og Tegltag; den indeholder en stor god Lejlighed. Til den vestlige Gavl er der tilbygget en kort teglhængt Sidefløj mod Nord, som rummer Hønsehus og Brænde. Af de 3 Sidelænger rummer den østlige Sidelænge, der ligger frit, Værelser til Folkene (tækket med Tegl), Heste- og Svinestald. Af de 2 andre Længer, som er sammenbygget i Vinkel, er der Kostald i den vestlige Sidelænge og fra denne, som har Trætrimpel, udgaar en Sidelænge mod Vest, der indeholder Ungkvægstald. I den nordlige Længe er der Lade. (Efter Fotograferingen er Avlsbygningerne overalt blevet tækket med Pandeplader). Desuden Øst for Gaarden en Halvtagsbygning til Maskiner, Redskaber og Vogne samt et Tørvehus. I Kostalden er der Jernbjælker og murede Hvælvinger, der er eget Vandværk, som drives ved en Benzinmotor, der benyttes en Petroleumsmotor som Drivkraft til de faste Maskiner, og der hører et Hus til Ejendommen. Gaarden er omgivet af Læplantning.

Sigsgaard er udskilt som en Avlsgaard fra Refsnæs ca. 1780 af dennes Ejer, Etatsrd. J. J. de Fædder. Efter hans Død i 1798 solgtes Sigsgaard med noget Gods til Herredsfoged, Kancellird. Claus Nissen, i hvis Tid Helium-Hindsted Herreders Kontor var paa Gaarden. Efter hans Død i 1819 overtoges den af Enken og efter hendes Død i 1825 af Sønnen, Forldgskommissær, Kancellird. A. G. Nissen. Efter hans Død i 1866 mageskiftedes den i 1869 for Mariendal ved Aalborg til S. Ammitzbøll, der i 1873 solgte den for 36,000 Rd. til den ansede Hippolog, Kmr. Søren Toft, Louisendal; han solgte den i 1877 med ca. 12 Td. Hrtk., med Besætn. og Invt. for 110,000 Kr. til sin Broder P. Toft, Vejrhøjgaard. Efter hans Død overtoges Gaarden af Enken, som i 1905 overdrog den til Sønnen Karl Vilh. Joh. Toft, der i 1929 tilkøbte ca. 55 ha god Tørvejord i den lille Vildmose. Efter hans Død i Febr. 1933 overtoges Gaarden af Dødsboet (de umyndige Børn)."

Sigsgård er nævnt i gamle sagn: (8)

"En hvid Pige ses mellem Sigsgaard og Nr. Kongerslev."

Kilder

(1) SDFI kortviser, opslag 2021.

(2) Kl. Gjerding, Bidrag til Helligum Herreds Beskrivelse og Historie. Samlet af Kl. Gjerding og udgivne af D.H. Wulff, Aalborg 1890-92, side 271.

(3) Videnskabernes Selskab, kort fra 1791.

(4) Alexander Rasmussen, Nørre Kongeslev Sogns beskrivelse og historie. I Fra Himmerland og Kjær Herred, 1932, side 45.

(5) Alexander Rasmussen, Nørre Kongeslev Sogns beskrivelse og historie. I Fra Himmerland og Kjær Herred, 1932, side 49ff.

(6) J. Jespersen, Danske gaarde i tekst og billeder, 2. bind, Århus 1924.

(7) J. C. B. la Cour, Danske gaarde. III. Samling. Illustreret statistisk og historisk haandbog for det danske landbrug. II. Bind, København, 1908., side 633-634.

(8) Thorkild Gravlund, Herredsbogen. Jylland, H. Aschehoug & Co. / Dansk Forlag, 1930, side 205.

(9) J. J. Hansen, Større danske landbrug. Statistisk, topografisk, historisk haandbog, Alex Kappel og V. Richter Friis, København, 1934, side 688-689.

(10) Folketælling 1901.

Sigsgaard Enge

Løbenummer: 329

Koordinater: xxx

-

Adresse: -

Sogn & lav: Nørre Kongerslev Sogn, Sigsgaard.

Status: Historisk.

Type: Eng, mark.

Andre stavemåder

-

Tolkning af navnet

Sigsgaard henviser til gården Sigsgaard.

Eng*.

Billeder

-

Yderligere bemærkninger

Alexander Rasmussen skriver: (1)

"Sigsgaard Enge giver aarlig 80-100 Læs. Hø og tilstrækkelig Skudtørv."

Kilder

(1) Alexander Rasmussen, Nørre Kongeslev Sogns beskrivelse og historie.
I Fra Himmerland og Kjær Herred, 1932, side 5.

Sigsgårdshus

Løbenummer: 568

Koordinater: xx

Adresse: -

Sogn & lav: Nørre Kongerslev Sogn, Sigsgaard.

Status: Historisk.

Type: Hus.

Andre stavemåder

-

Tolkning af navnet

Sigsgård henviser til gården Sigsgård.

Billeder

-

Yderligere bemærkninger

Sigsgaardshus er medtaget i Postadressebog fra år 1921. (1)

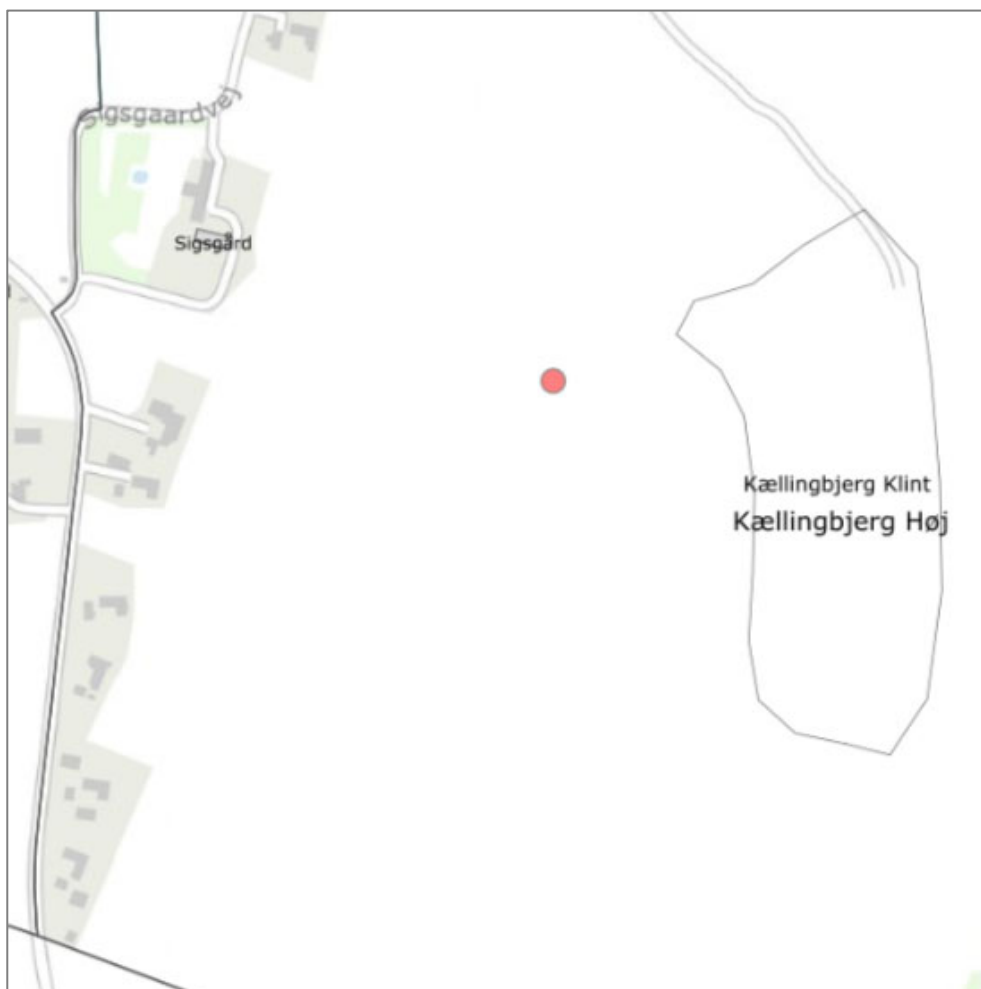
Kilder

(1) Vilhelm H. Finsen, Postadressebog for Kongeriget Danmark, Niende forøgede udgave, Udgivet af Generaldirektoratet for Postvæsenet, 1921, side 361.

Sigsgårdsmark

Løbenummer: 330

Koordinater: 570764.27 / 6306727.89



Adresse: -

Sogn & lav: Nørre Kongerslev Sogn, Sigsgaard.

Status: Gældende.

Type: Eng, mark.

Andre stavemåder

-

Tolkning af navnet

Sigsgård henviser til gården Sigsgård.

Mark*.

Billeder



(1)

Yderligere bemærkninger

Se om kulturarvsfund på Sigsgårdsmark i (2).

Kilder

(1) SDFI Kortviser, Topografiske Kort 1953-76, opslag oktober 2021.

(2) Keld Jensen, Kongerslev Pastorats udvikling gennem tiderne, del 1
Oldtiden, rapport nr. 16.

Sigsgaardvej

Løbenummer: 331

Koordinater: 569641.25 / 6307004.22



Adresse: -

Sogn & lav: Nørre Kongerslev Sogn, Nørre Kongerslev By & Sigsgaard.

Status: Gældende.

Type: Vej.

Andre stavemåder

-

Tolkning af navnet

Sigsgaard er herregården, der ligger på vejens strækning.

Billeder

-

Yderligere bemærkninger

-

Kilder

(1) SDFI Kortviser, opslag oktober 2021.

Sigsgaardvej 32 (gård uden navn)

Løbenummer: 552

Koordinater: 570333.59 / 6306684.73



Adresse: Sigsgaardvej 32. (2) Matrikel nr. 22. (1)

Sogn & lav: Nørre Kongerslev Sogn, Nørre Kongerslev By & Sigsgaard.

Status: Gældende.

Type: Gård.

Andre stavemåder

-

Tolkning af navnet

Sigsgaard er herregården, der ligger på samme vej.

Billeder

-

Yderligere bemærkninger

Kilde (2) har følgende beskrivelse af gården i 1990/91:

"Ejendomsskyld 840.000. Areal 23 ha., heraf tilkøbt 8,3 ha. Stuehuset er restaureret flere gange. Avlsbygningerne består af 2 kvægstalde, den ene er fra 1981, lade og maskinhus fra 1983. Gårdens besætning er på 9 tyrekalve. Planteproduktionens salgsafgrøder er korn og raps. Der er 2 traktorer, 1 mejetærsker og plansilo med kold lufts tørreri."

Kilder

(1) SDFI Kortviser, opslag oktober 2021.

(2) Nordjyllands Amt (Gl. Aalborg Amt). Bind 2. Samlet og udgivet af Forlaget Danske Landbrug, 1990/91, side 305.

Sindhøys Ager

Løbenummer: 332

Koordinater: xxx

-

Adresse: -

Sogn & lav: Nørre Kongerslev Sogn, Nørre Kongerslev By.

Status: Historisk.

Type: Eng, mark.

Andre stavemåder

Staves også Sinhøj Ager. (2)

Tolkning af navnet

Billeder

-

Yderligere bemærkninger

Alexander Rasmussen nævner lokaliteten. Hans kilde er Markbog fra 1683:

"Sønder Marken deles i følgende Fald: Lykkens Ager, Toftejorder, Øster Hede, Gundelsz Ager, Stienedis Blocher, Han·ilds Ager, Lyngdalls Blocher, Øster Langdals Blocher, Ofuer Dalen, Fladerne, Overdals Ager. Andre Stednavne er: Stouf Høys Ager, Sten Ager, Anders Høys Ager og Sindhøys Ager." (1)

Videre skriver Alexander Rasmussen, at lokaliteten er beliggende syd for daværende Møllevej og øst for Kongerslev Vejen. (2)

Kilder

(1) Alexander Rasmussen, Nørre Kongeslev Sogns beskrivelse og historie.
I Fra Himmerland og Kjær Herred, 1932, side 23.

(1) Alexander Rasmussen, Nørre Kongeslev Sogns beskrivelse og historie.
I Fra Himmerland og Kjær Herred, 1932, side side 38.

Skolehuset

Løbenummer: 338

Koordinater: xxx

-

Adresse: -

Sogn & lav: Nørre Kongerslev Sogn, Nørre Kongerslev By.

Status: Historisk.

Type: Bygning.

Andre stavemåder

-

Tolkning af navnet

Et hus, der anvendes til skole.

Billeder

-

Yderligere bemærkninger

Kl. Gjerding skriver på basis af præsten Mouritz Mørchs optegnelser i kirkebogen: (1)

"I Nørre-Kongerslev By findes – 1771 - et Skolehus af 9 Fag Bindingsværk, som er bygget af Nørre-Kongerslev og Komdrup Sognes Beboere, af dem det og holdes vedlige med Hjælp af Skolekassen, den Kancelliraad Fædder [til Refsnæs] som eneste Lodsejer forvalter."

Se andre lokaliteter for skole i Nørre Kongerslev under lokaliteten Nørre Kongerslev Skole.

Alexander Rasmussen nævner Skolehuset: (2)

"I Nørre Kongeslen By findes et Skole-Hus, fælles med Komdrup."

Kjeld Sørensen formoder, at en tidligere skole lå i et område 15-20 meter sydpøst for kirken. Den gamle skole lå altså, hvor der er parkeringsplads til kirken i dag. (3)

Kilder

(1) Kl. Gjerding, Bidrag til Høllum Herreds Beskrivelse og Historie. Samlet af Kl. Gjerding og udgivet af D.H. Wulff, Ålborg 1890-92, side 290, note 2.

(2) Alexander Rasmussen, Nørre Kongeslev Sogns beskrivelse og historie. I Fra Himmerland og Kjær Herred, 1932, side 47.

(3) Kjeld Sørensen, Nørre Kongerslev, interview august 2021.

Skollerbroen

Løbenummer: 340

Koordinater: xxx

-

Adresse: -

Sogn & lav: Nørre Kongerslev Sogn, Nørre Kongerslev By.

Status: Historisk

Type: Bro.

Andre stavemåder

-

Tolkning af navnet

Oprindelige navn for enebærris var Skoller.

Bro*.

Billeder

-

Yderligere bemærkninger

Alexander skriver: (1)

"Om Foraaret, før dette Kvæg dreves ud, samledes Beboerne for at danne Overgang fra den ene Banke til den anden; med skarpslebne Spader skar de Grøntørv paa Bankerne og lagde dem, blandede med Grene og Ris, i Røderne. Derved dannedes de saakaldte Broer, som senere, da Indgrøftningen havde fundet Sted, ogsaa kaldtes Vaser. Den vigtigste af disse Broer var Høbroen, der begyndte ved Byen og gik, som Hovedvejen mod Nord gaar den Dag i Dag, i en nogenlunde lige I:letning helt ud til Sognets nordlige Grænse. En anden Bro hed Skollerbroen og bærer ved sit Navn Vidne om sin Oprindelse; den hviler paa nedsænkede Enebærris, som i den stedlige Dialekt kaldes Skoller. Da der efterhaanden var blevet gravet

Grøfter langs Broerne, tørredes Kjæret meget, hvortil naturligvis ogsaa Kanaliseringen af hele det store Lavland ved Lindenberg Aas nedre Løb bidrog i høj Grad, Vaserne blev til virkelige Veje, som grusedes og holdtes i Stand, væsentlig for Penge, der indkom ved Bortleje af Græsarealer. Først i Aaret 1884 blev Høbrovejen og dens Sidegren Skollerbrovejen (over til Gudumlund) anerkendte som offentlige Veje."

Se endvidere om koblingen mellem begreberne bro og vase i (2).

Kilder

(1) Alexander Rasmussen, Nørre Kongeslev Sogns beskrivelse og historie. I Fra Himmerland og Kjær Herred, 1932, side 4-5.

(2) Bent Jørgensen, Stednavne og samfærdselshistorie, København, 1979, side 57.

Skollerbrovejen

Løbenummer: 341

Koordinater: xxx

-

Adresse: -

Sogn & lav: Nørre Kongerslev Sogn, Nørre Kongerslev By.

Status: -.

Type: -.

Andre stavemåder

-

Tolkning af navnet

Billeder

-

Yderligere bemærkninger

Alexander Rasmussen skriver: (1)

"Om Foraaret, før dette Kvæg dreves ud, samledes Beboerne for at danne Overgang fra den ene Banke til den anden; med skarpslebne Spader skar de Grøntørv paa Bankerne og lagde dem, blandede med Grene og Ris, i Røderne. Derved dannedes de saakaldte Broer, som senere, da Indgrøftningen havde fundet Sted, ogsaa kaldtes Vaser. Den vigtigste af disse Broer var Høbroen, der begyndte ved Byen og gik, som Hovedvejen mod Nord gaar den Dag i Dag, i en nogenlunde lige I:letning helt ud til Sognets nordlige Grænse. En anden Bro hed Skollerbroen og bærer ved sit Navn Vidne om sin Oprindelse; den hviler paa nedsænkede Enebærris, som i den stedlige Dialekt kaldes Skoller. Da der efterhaanden var blevet gravet Grøfter langs Broerne, tørredes Kjæret meget, hvortil naturligvis ogsaa Kanaliseringen af hele det store Lavland ved Lindenberg Aas nedre Løb

bidrog i høj Grad, Vaserne blev til virkelige Veje, som grusedes og holdtes i Stand, væsentlig for Penge, der indkom ved Bortleje af Græsarealer. Først i Aaret 1884 blev Høbrovejen og dens Sidegren Skollerbrovejen (over til Gudumlund) anerkendte som offentlige Veje.”

Kilder

(1) Alexander Rasmussen, Nørre Kongeslev Sogns beskrivelse og historie. I Fra Himmerland og Kjær Herred, 1932, side 4-5.

Slotsgård

Løbenummer: 346

Koordinater: 567673.37 / 6308098.18



Adresse: Hyldevej 2. Matrikel nr. 2. (6)

Sogn & lav: Nørre Kongerslev Sogn, Nørre Kongerslev By.

Status: Gældende.

Type: Gård.

Andre stavemåder

-

Tolkning af navnet

"Slot er en stor, rigt udsmykket bygning (eller bygningskompleks) opført som bolig for en konge, fyrste, rigmand el.lign. og fx udstyret med et eller flere tårne samt evt. befæstningsanlæg." (4)

Slot kan også være efternavn på person.

Gård*.

Billeder

-

Yderligere bemærkninger

Er angivet på kort fra Videnskabernes Selskab fra 1791. (2)

Alexander Rasmussen medtager i sin artikel en ordret gengivelse af fæstebrev fra 1791 om gården. Heri hedder det bl.a., at gården i matriculen er ansat for hartkorn til 6 tdr. 4 skp. Fdk. 2 !425 Alb. (3)

Fra syn af gården i 1796 er gården beskrevet således: (2)

"I. Vaaningshuset bestod af 12 Fag, som vender i Øster og Vester med Enderne, opført af Fur-Under og overtømmer, tækket dels med Straatag og dels Stær, dels paa Rafter og dels paa Lægter; klinede Vægge, - indrettet til bekvemmelig Beboelse for en Bondefamilie og forsynet indvendig med Skillerum, Vinduer, Døre med Lukkelse, Loft over 5 Fag, samt Ovn, Skorsten og Kølle, - alt i god og brugbar Stand, uden Brøstfæld indvendig eller udvendig.

2. Laden vesten i Gaarden bestaar af 16 Fag, opført dels med Eg- og dels med Fur- Undertømmer, Fur-Overtømmer, klinede Vægge, tækket dels med Straatag og dels med Stær paa Rafter, forsynet med Dør og Lukelse, alt i god Stand og uden Brøst.

3. Det østre Hus bestaar af 10 Fag, indrettet til Heste- og Kostald samt Vognhus, opført af Fur Under- og Overtømmer, klinede Vægge, tækket dels med Straatag, dels med Stær, paa Rafter, uden Brøst i alle Dele."

Se information om rundhøj ved Slotsgård i (5).

Slotsgården bliver i begyndelsen af 1900-tallet beskrevet således i (6)

"Hartkorn 4 Tdr. 1 Skp. 2 Fdkr. Ejendomsskyld 30,000 Kr. Brandassurance for Bygningerne c. 16,000 Kr. Areal 80 Tdr. Ld., deraf Ager 31, Eng 48, Have og Gaardsplads 1. Af Agermarken drives 31 Tdr. Land i en 8 Marksdrift: Havre, Rug, Roer, Blandsæd, ½ Roer ½ Kartoffler, Havre og 2aars Græs, og 48 Tdr. Ld. i en Drift med Rug, Roer, Havre og derefter Græsleje. Jordens Bonitet er god Muld paa Kridtunderlag. Der holdes 14 Køer og 15 Stkr. Ungkvæg og Kalve af jysk sortbroget Race og 4 Heste. Sidste Aar solgtes c. 50 Fedesvin."

Videre hedder det i samme kilde: (6)

"Slotsgaard har den nuv. Ejer [Søren Dahl] købt af Jens Peder Rank, hvis Slægt den i mange Aar havde tilhørt. Den ligger paa et højt, men ret jævnt Terræn tæt NV. for Nr. Kongerslev og er af Grundmur med Tage af Pap og Straa. — 1422 skrev Adelsmanden Niels Nielsen sig 'af Norre Kongerslev'."

Kilder

(1) SDFI kortviser, opslag oktober 2021.

(2) Videnskabernes Selskab, kort fra 1791.

(3) Alexander Rasmussen, Nørre Kongeslev Sogns beskrivelse og historie. I Fra Himmerland og Kjær Herred, 1932, side 39ff.

(4) Den danske Ordbog, opslag oktober 2021.

(5) Keld Jensen, Kongerslev Pastorats udvikling gennem tiderne, del 1 Oldtiden, rapport nr. 16.

(6) J. C. B. la Cour, Danske gaarde. III. Samling. Illustreret statistisk og historisk haandbog for det danske landbrug. II. Bind, København, 1906-18, side 985-986.

Smedegaard

Løbenummer: 564

Koordinater: xxx

-

Adresse: -

Sogn & lav: Nørre Kongerslev Sogn, Sigsgaard.

Status: Historisk.

Type: Gård.

Andre stavemåder

-

Tolkning af navnet

Smedegård kan være personnavn, men også navn på gård. Alexander Rasmussen kalder området "Den gamle Smedegaards Mark", hvilket kan tyde på, at området har været underlagt en gård, der ikke længere eksisterede, og som hed Smedegården. (1)

Billeder

-

Yderligere bemærkninger

Efter 1780 blev lokaliteten underlagt Sigsgaard: (1)

"Senere tillagdes yderligere den saakaldte gamle Smedegaards Mark, »Poulsmarken«, vest for Gaarden, hvorved Højmarkens nuværende Størrelse opnaaedes."

Smedegaard er medtaget i postadressebog fra år 1921. (2)

Kilder

(1) Alexander Rasmussen, Nørre Kongeslev Sogns beskrivelse og historie. I Fra Himmerland og Kjær Herred, 1932, side 49.

(2) Vilhelm H. Finsen, Postadressebog for Kongeriget Danmark, Niende forøgede udgave, Udgivet af Generaldirektoratet for Postvæsenet, 1921, side 1153.

Smedegaards Mark

Løbenummer: 350

Koordinater: xxx

-

Adresse: -

Sogn & lav: Nørre Kongerslev Sogn, Sigsgaard.

Status: Historisk.

Type: Eng, mark.

Andre stavemåder

-

Tolkning af navnet

Smedegård kan være personnavn, men også navn på gård. Alexander Rasmussen kalder området "Den gamle Smedegaards Mark", hvilket kan tyde på, at området har været underlagt en gård, der ikke længere eksisterede, og som hed Smedegården. (1)

Mark*.

Billeder

-

Yderligere bemærkninger

Efter 1780 blev lokaliteten underlagt Sigsgaard: (1)

"Senere tillagdes yderligere den saakaldte gamle Smedegaards Mark, »Poulsmarken«, vest for Gaarden, hvorved Højmarkens nuværende Størrelse opnaaedes."

Kilder

(1) Alexander Rasmussen, Nørre Kongeslev Sogns beskrivelse og historie. I Fra Himmerland og Kjær Herred, 1932, side 49.

Solgrund

Løbenummer: 570

Koordinater: xxx

-

Adresse: -

Sogn & lav: Nørre Kongerslev Sogn, Nørre Kongerslev By.

Status: Historisk.

Type: Villa.

Andre stavemåder

-

Tolkning af navnet

-

Billeder

-

Yderligere bemærkninger

Solgrund er som villa medtaget i postadressebog fra år 1921. (1)

Kilder

(1) Vilhelm H. Finsen, Postadressebog for Kongeriget Danmark, Niende forøgede udgave, Udgivet af Generaldirektoratet for Postvæsenet, 1921, side 388.

Starkær

Løbenummer: 360

Koordinater: xxx

-

Adresse: -

Sogn & lav: Nørre Kongerslev Sogn, Nørre Kongerslev By.

Status: Historisk.

Type: Eng, mark.

Andre stavemåder

Staves også Starkjæret. (2)

Tolkning af navnet

Star er betegnelsen for en plante fra halvgræsfamilien.

Kær*.

Billeder

-

Yderligere bemærkninger

Lokaliteten nævnes på møde i 1810 vedrørende udskiftningen i Nørre Kongerslev Sogn. Lokaliteten er angivet på kort fra 1806. (1)

Lokalitetens præcise lokalisering må kunne fastsættes på basis af ejerne, som også er angivet på matrikelkort.

Starkær er en del af det samlede Nørre Kongerslev Kær. (2)

Kilder

(1) A.C. Nielsen, Fra udskiftningstiden, i Samlinger til Jydsk Historie og topografi, 1901-1903, side 267.

(2) Alexander Rasmussen, Nørre Kongeslev Sogns beskrivelse og historie.
I Fra Himmerland og Kjær Herred, 1932, side 3.

Steen Ryggel Ager

Løbenummer: 361

Koordinater: xxx

-

Adresse: -

Sogn & lav: Nørre Kongerslev Sogn, Nørre Kongerslev By.

Status: Historisk.

Type: Eng, mark.

Andre stavemåder

-

Tolkning af navnet

Steen Ryggel kan være et personnavn.

Ager*.

Billeder

-

Yderligere bemærkninger

Alexander Rasmussen angiver lokalitetens placering i Øster Marken på basis af oplysninger fra Markbog fra 1683. (1)

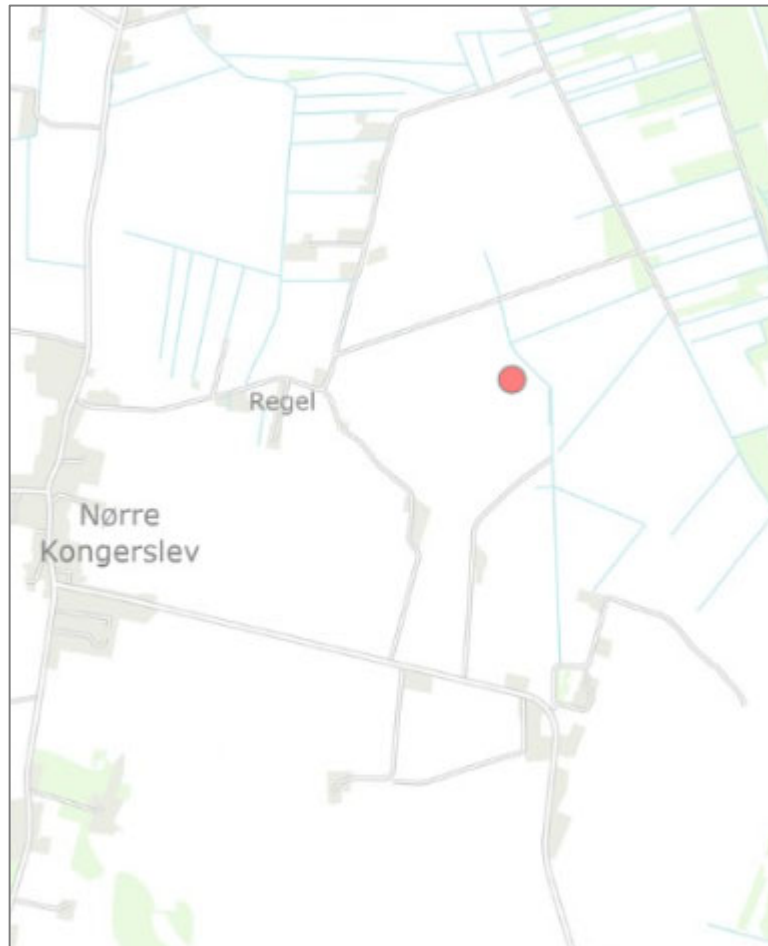
Kilder

(1) Alexander Rasmussen, Nørre Kongeslev Sogns beskrivelse og historie. I Fra Himmerland og Kjær Herred, 1932, side 23.

Steener

Løbenummer: 362

Koordinater: 570226.50 / 6307958.41



Adresse: -

Sogn & lav: Nørre Kongerslev Sogn, Nørre Kongerslev By.

Status: Historisk.

Type: Eng, mark.

Andre stavemåder

-

Tolkning af navnet

-

Billeder

-

Yderligere bemærkninger

-

Kilder

(1) Matrikelkort Nørre Kongerslev By, Nørre Kongerslev, 1814-1863.

Steenvangs Ager

Løbenummer: 363

Koordinater: xxx

-

Adresse: -

Sogn & lav: Nørre Kongerslev Sogn, Nørre Kongerslev By.

Status: -.

Type: -.

Andre stavemåder

-

Tolkning af navnet

Billeder

-

Yderligere bemærkninger

Alexander Rasmussen angiver lokalitetens placering i Øster Marken på basis af oplysninger fra Markbog fra 1683. (1)

Kilder

(1) Alexander Rasmussen, Nørre Kongeslev Sogns beskrivelse og historie. I Fra Himmerland og Kjær Herred, 1932, side 23.

Sten Ager

Løbenummer: 364

Koordinater: xxx

-

Adresse: -

Sogn & lav: Nørre Kongerslev Sogn, Nørre Kongerslev By.

Status: Historisk.

Type: Eng, mark.

Andre stavemåder

Staves også Steen Ager. (2)

Tolkning af navnet

Sten kan være personnavn, både for- og efternavn. Det kan også henvise til en mark med (mange) sten.

Ager*

Billeder

-

Yderligere bemærkninger

Alexander Rasmussen angiver lokalitetens placering i Søndermarken på basis af oplysninger fra Markbog fra 1683. (1)

Alexander Rasmussen nævner også lokalitetens placering i 1778 på basis af kort fra 1778, udarbejdet af D. Wesenberg, kgl. landinspektør. Her er lokaliteten beskrevet som beliggende syd for daværende Møllevej og øst for Sønder Kongerslev vejen. (2)

Kilder

(1) Alexander Rasmussen, Nørre Kongeslev Sogns beskrivelse og historie. I Fra Himmerland og Kjær Herred, 1932, side 23.

(2) Alexander Rasmussen, Nørre Kongeslev Sogns beskrivelse og historie.
I Fra Himmerland og Kjær Herred, 1932, side 38.

Stenager Hus

Løbenummer: 571

Koordinater: xxx

-

Adresse: -

Sogn & lav: Nørre Kongerslev Sogn, Nørre Kongerslev By.

Status: Historisk.

Type: Hus.

Andre stavemåder

-

Tolkning af navnet

Kan være koblet til andre lokaliteter, der benævnes Stenager.

Ager*

Billeder

-

Yderligere bemærkninger

Stenager Hus er medtaget i Postadressebog i år 1921. (1)

Kilder

(1) Vilhelm H. Finsen, Postadressebog for Kongeriget Danmark, Niende forøgede udgave, Udgivet af Generaldirektoratet for Postvæsenet, 1921, side 406.

Stenisgård

Løbenummer: 366

Koordinater: 569887.47 / 6307485.79



Adresse: Sigsgaardvej 19. (1) Matrikel nr. 26a m.fl. (7)

Sogn & lav: Nørre Kongerslev Sogn, Nørre Kongerslev By.

Status: Gældende.

Type: Gård.

Andre stavemåder

Staves også Stennisgaard. (2)

Tolkning af navnet

Alexander Rasmussen skriver: (4)

"Stenisgaards Navn hidrører fra de paa Udskiftningskortet nævnte saakaldte Stennens Agre, paa hvilke Gaarden er bygget."

Billeder

Der er billede af gården i (8).

Der er luftfoto af gården fra cirka 1934 i (11).

Yderligere bemærkninger

Alexander Rasmussen har en længere redegørelse for gårdens historie m.v.: (4)

"Stenisgaard, imellem Sigsgaard og Nørre Kongeslev By, ligger paa Grænsen mellem Mark og Kjær. Dens Tilliggende er ialt 110 ha. Den er i Begyndelsen af 1800-rne dannet ved Sammenlægning af to Bøndergaarde, der tilhørte det af Kancelliraad Nissen fra Refsnæs købte Gods, hvortil senere lagdes den ene af de oprindelige to Lamdal-Gaarde."

Samme kilde nævner også, at udbygningerne nedbrændte ved lynnedslag kort efter ny ejers overtagelse i 1914. (4)

Hovedbygningen er fra perioden 1860 til 1883.

Gården Er IKKE angivet på kort fra Videnskabernes Selskab fra 1791, altså ikke udflyttet. (3)

I dag er kun stuehuset tilbage. (5)

I ansøgning til Rentekammeret i år, datere den 12. februar 1844 anmoder daværende ejer Jens Pedersen Skomager om approbation på sin gårds udstykning. Senere viser det sig, at noget solgt jord ikke var blevet rettet i protokoller. (6)

I samme dokument er der oplysninger om en gård, der kaldes Steensgaard. Det formodes at være samme gård.

I (7) er gården beskrevet således i år 1924:

"Ejendomsskyld 170,000 Kr., Jordværdi 100,000 Kr. Hartk. 12 Tdr. 6 Skp. O Fdk. 1 1/4 Alb. Samlet Areal 118 1/2 Hekt., deraf Ager 58 1/2, Eng og Kær 56 3/4, Have og Gaardsplads 1 5/8, andre Arealer 1 5/8. Brandassurance for Bygninger 145.000 Kr."

Bygninger er i samme kilde beskrevet således: (7)

"Ejeren købte Ejendommen i 1914 af K. Ludvigsen, der i 1885 havde købt den af cand jur. F. Frost, som havde samlet Bruget af 3 Gaarde. Bygningerne er af grundmur, Hovedbygningen med Tag af Tegl og Skifer, Hestestalden med Skifertag, de øvrige Avlsbygninger, der er nyopførte, med høj Trimpel og Tag af Pandeplader, Staldene med Jernbjælker og Hvælvinger. Til ejendommen hører 2 Arbejderhuse. Gaarden ligger 1 m. Øst for Nørre Kongerslev By."

I (8) er jorder og dyrkning samt besætning og bygninger beskrevet således (fra begyndelsen af 1900-tallet):

"Areal 220 Tdr. Ld., deraf Ager 99, Kultureng 90, Mose 28, Have og Gaardsplads 3. Agermarken drives i en 9 Marksdrift: 6rd. Byg, Rug, Roer, Byg, Kartoffler, Blandsæd, Havre og 2aars Græs. Jordens Bonitet er god Lermuld. Der holdes 44 Køer, 56 Stkr. Ungkvæg og Kalve og 2 Tyre af jysk sortbroget Race, 12 Heste, 7 Plage og Føl samt 15 Faar. Sidste Aar solgtes c. 150 Fedesvin. Stenigaard oprettedes 1866 ved Sammenkøb af 3 Gaardes Jorder af F. Frost, der 1885 solgte den til Propr. Ludvigsen, efter hvem den nuv. Ejer [Niels Christensen] har købt Gaarden af en af Prioritetshaverne. — Bygningerne er af Grundmur; Hovedb. har Tegltag, Avlsb. dels Skifertag, dels Tage af Pandeplader; de er opført 1914 efter Brand. Petroleumsmotor er installeret. — Til Gaarden hører tre Huse. For-

uden Landbruget driver Ejeren en stor Kolonialforretning i Nr. Kongerslev."

I (9) er gården beskrevet således for år omkring 1908:

"Hartk.: 12 Tdr. 6 Skpr. 3/4 Alb. Der svares i Tiende c. 390 Kr. Ejendoms-skylden er 80,000 Kr. Brandassurance for Hovedbygning 25,760 Kr., for Avlsbygninger 37,000 Kr., Besætning 7500 Kr., Inventar 8000 Kr. og Avl 24,000 Kr. Aarlig Ejendomsskyld Skat 88 Kr. Bidrag til Amtsrepf. 222 Kr. Sidste Aars Kommuneskat c. 320 Kr. Bygningerne er forsikrede i Den alm. Brandf. f. Landb.'. Det samlede Areal udgør 200 Tdr. Ld., deraf Ager 96, Kar 90, Mose 11, Have og Gaardsplads 3 Tdr. Ld. Gaarden drives af Ejeren [Knud Ludvigsen]. Agermarken drives i en 8 Marksdrift med: 1. Rug, 2. Roer, 3. Havre, 4. Kløver, 5. Rug, 6. Rug, 7. Byg, 8. Kløver og Græs. Kæret henligger som vedvarende Græsgang. Besætn. bestaar f. T. af 6 Køer, 4 Stkr. Ungkvæg og Kalve, 10 Heste samt 6 Plage og Føl. Sidste Aar solgtes c. 50 Fedesvin. Det norm. Folkehold er 1 Forkarl, 4 Karle, 2 Piger og 2 Daglejere.

Stenisgaard Hovedbygning, der er opført i 1 Stokværk af Grundmur og takket dels med Skifer, dels med Tegl, indeholder en Beboelseslejlighed paa 15 Værelser. V. for Hovedbygningen ligger Avlsgaarden, hvis Bygninger alle er opførte af Grundmur. Til Ejendommen hører 2 Huse med Jord og 1 jordløst Hus."

Stenisgaard er beskrevet således i kilde (11) fra år 1934:

"Matr.-Nr. 26a m. fl. af Nr. Kongerslev, samlet Areal 125,8 ha, deraf 67 Ager, 56,8 Eng og Kær og 2 Have og Gaardsplads, Hrtk. 13 Td. 6 Skp. o Fdk. o Alb.; Ejdiskv. 141,400 Kr. (150,000), Jordv. 86,600 Kr. (90,700); Bygn. er fors. i 'Vermund' for 106,000 Kr., Løsøret i samme Selskab for 140,000 Kr. Der er ingen elektrisk Installation paa Gaarden.

Stenisgaard ligger godt 1 km Øst for Nr. Kongerslev By; af Jorderne, der er samlet ved Gaarden, er Agermarken god Lermuld paa Ler- og Kalkunderlag, Kærjorden Humusjord, som nu er under Plov med Undtagelse af 3 ha. Agermarken er jævn, Kærjorden flad, Kultur og Gødningskraft god, Jorden er ikke drænet, Kæret dog udgrøftet, og der er ikke merglet, da Jorden i sig selv er kalkholdig.

Jorden dyrkes i aim. Vekseldrift; af Kunstgødning anvendes aarlig ca. t20 Sække Superf., 30 Kalig. og 30 Sække Kvælstofg.

Kvægbesætningen, der bestaar af 54 Malkekøer, 2 Tyre og 85 Stkr. Ungkreaturer, er af jydsk Race, Køerne er stambogsført og præmierede, og der sælges Avlsdyr fra Besætningen, som fornyes ved eget Tillæg med Indkøb af gode Tyre, Køerne græsser i Løsdrift; den gennemsnitlige Mælkeydelse pr. Ko er ca. 3950 kg aarlig med 3,69 pCt. Fedt og 163 kg Smør, Mælken leveres til Nr. Kongerslev Fællesmejeri.

Der holdes som Regel 14 Arbejdsheste, for Øjeblikket alle røde jydsk Følhopper, stambogsførte og præmierede, samt 6 Plage af eget Tillæg; desuden anvendes en Tractor baade til Markarbejde og stationær Brug. Der er hidtil leveret ca. 380 Slagterisvin om Aaret (Pattegrisene indkøbt); Gaarden har Kort til 167 Svin aarlig. Der holdes 9 Faar og 1 Væder; Fjerkræholdet er ca. 250 Høns (brune Italienere, hvide Wyandottes og R. I. R.).

Stenisgaard har grundmurede gode. Bygninger. Hovedbygningen, der ligger mod Øst til den store Have, har aaben Veranda til denne og Tag dels af Tegl, dels af Skifer; den indeholder en stor god Lejlighed paa 15 Værelser med indlagt Centralvarme. Af de 3 sammenbyggede hvidpudsede Avslænger, som er opført efter en Brand i 1915, rummer den sydlige Sidelænge, der er tækket med Skifer, Vognport, Værelser til Folkene og Hestestald; af de 2 andre, som har Trætrimpel og Tag af Pandeplader, er der Lade i Længen mod Vest og Kostald i den nordlige Sidelænge, fra hvilken Svinestalden udgaar som en Sidelænge mod Nord. Desuden Nord for Hovedbygningen en Længe, der har Rum til Gæs og Ænder, og fra denne udgaar mod Nord en Sidelænge af Træ, som rummer Maskiner, Redskaber og Tørv, de er begge tækket med Tagpap. Endvidere Syd for Gaarden et nyt Hønsehus, bygget som Halvtag og tækket med Pandeplader. I Ko- og Svinestalden er der ildfast Loft af Beton, og der hører 2 Huse til Ejendommen, det ene med et Tilliggende af 2 ha, som er indbefattet i Gaardens Areal. Gaarden, der ligger ret lavt, ligger kønt.

Stenisgaard var oprindelig en mindre Gaard, som hørte til det Gods, der sammen med Sigsgaard (se denne) udskiltes fra Refsnæs ca. 1780. Den ejedes efter Herredsfoged Claus Nissens Død i 1819 af P. Chr. Nissen, fra 1830 af Carl Aug. Deden og fra 1840 af Frantz Thygesen, som i 1848 solgte den til Math. Lauritzen; han solgte den i 1860 til exam. jur. F. A. Frost, der øgede Gaardens Areal ved Sammenlægning med 3 Bønder-

gaarde. Han overdrog den i 1868 til Svogeren Svanholm, men overtog den igen i 1876, hvorefter han i 1885 solgte den for 130,000 Kr. til Kn. Ludvigsen fra Kbhvn., og af ham købte den nuværende Ejer i 1914 Gaarden med 12% Td. Hrtk. for 132,000 Kr. I 1930 er der tilkøbt 7,7 ha."

Gården er i kilde (10) beskrevet for år 1990/91:

"Ejendomsskyld 4.700.000. Areal 125 ha., heraf 2,5 ha. skov og mose. Derudover er der lejet 13,8 ha. Stuehuset er opført i 1974. Avlsbygningerne består af kvægstald, hestestald, kviehus, lade, maskinhus og desuden er der fodermesterbolig samt gylletank. Gården drives som hestestutteri med 16 heste og føl, der bruges som rideheste, det er krydsninger mellem Fuldblods og Oldenborger. Planteproduktionens salgsafgrøder er korn, raps, ærter og græsfrø. Der er 3 traktorer, 1 mejetærsker, kornsilo og 2 plantøringsanlæg med varm luft."

Kilder

- (1) SDFI kortviser. opslag oktober 2021.
- (2) Kl. Gjerding, Bidrag til Helligum Herreds Beskrivelse og Historie. Samlet af Kl. Gjerding og udgivne af D.H. Wulff, Aalborg 1890-92, side 271.
- (3) Videnskabernes Selskab, Kort fra 1791.
- (4) Alexander Rasmussen, Nørre Kongeslev Sogns beskrivelse og historie. I Fra Himmerland og Kjær Herred, 1932, side 53ff.
- (5) Kjeld Sørensen, Nørre Kongeslev, interview august 2021.
- (6) Kurt Dahl, Concepter til ansøgninger angaaende udstyknings approbationer. Begyndt i August 1839 for Aalborg, Hjørring og Thisted amter. Bind 1.
- (7) J. Jespersen, Danske gaarde i tekst og billeder, 2. bind, Århus 1924, side 530-531.
- (8) J. C. B. la Cour, Danske gaarde. III. Samling. Illustreret statistisk og historisk haandbog for det danske landbrug. II. Bind, København, 1906-18, side 967-968.

(9) J. C. B. la Cour, Danske gaarde. III. Samling. Illustreret statistisk og historisk haandbog for det danske landbrug. II. Bind, København, 1908, side 633.

(10) Nordjyllands Amt (Gl. Aalborg Amt). Bind 2. Samlet og udgivet af Forlaget Danske Landbrug, 1990/91, side 304-305.

(11) J. J. Hansen, Større danske landbrug. Statistisk, topografisk, historisk haandbog, Alex Kappel og V. Richter Friis, København, 1934, side 689-691.

Stenishus

Løbenummer: 601

Koordinater: 569887.47 / 6307485.79



Adresse: -

Sogn & lav: Nørre Kongerslev Sogn, Nørre Kongerslev By.

Status: Historisk.

Type: Bygning.

Andre stavemåder

-

Tolkning af navnet

-

Billeder

-

Yderligere bemærkninger

Der er iflg. Kontrolliste tale om et hus. (1)

Er lejevord på Stenisgaard (matrikel 26a.). (1)

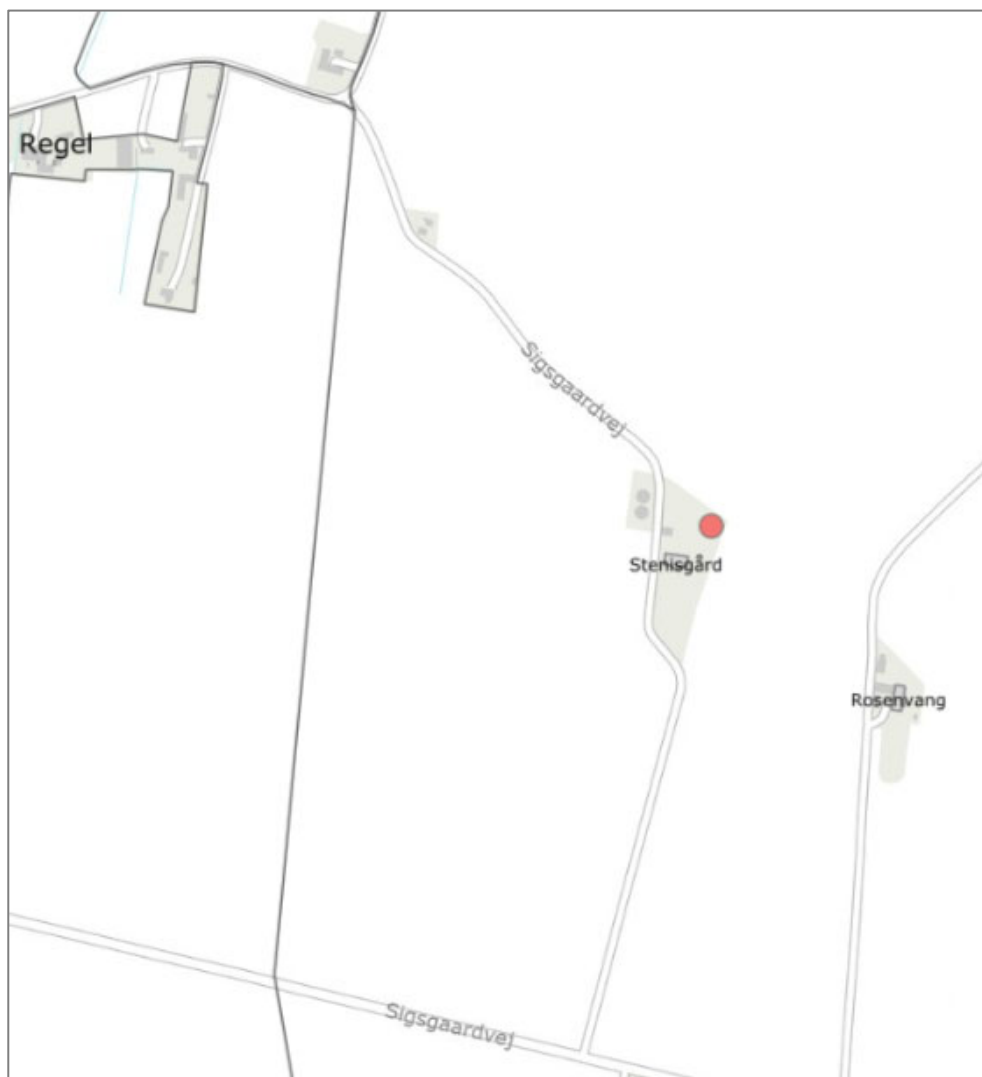
Kilder

(1) Folketælling 1901.

Stennens Ager

Løbenummer: 367

Koordinater: 569920.98 / 6307499.22



Adresse: -

Sogn & lav: Nørre Kongerslev Sogn, Nørre Kongerslev By.

Status: Historisk.

Type: Eng, mark.

Andre stavemåder

-

Tolkning af navnet

Stenne kan være personnavn.

Sten staves i ældre tekster både steen og stenne. (3)

Stennens Ager har givet navn til Stenisgaard. (2)

Det bør undersøges om stednavne i Nørre Kongerslev Sogn, som Steener, Steenvangs Ager, Sten Ager, Stennens Ager, Steens Kjær kan være samme lokalitet.

Ager*.

Billeder

-

Yderligere bemærkninger

-

Kilder

(1) Alexander Rasmussen, Nørre Kongeslev Sogns beskrivelse og historie. I Fra Himmerland og Kjær Herred, 1932, side 38.

(2) Samme, side 54.

(3) Historisk Ordbog 1700-1950, opslag oktober 2021. (se under flint).

Stienedis Blocher

Løbenummer: 368

Koordinater: xxx

-

Adresse: -

Sogn & lav: Nørre Kongerslev Sogn, Nørre Kongerslev By.

Status: -.

Type: -.

Andre stavemåder

Tolkning af navnet

Stienedis ?

Blocher, eller blokker, henviser ofte til korte agre.

Billeder

-

Yderligere bemærkninger

Alexander Rasmussen angiver lokalitetens placering i Søndermarken på basis af oplysninger fra Markbog fra 1683. (1)

Kilder

(1) Alexander Rasmussen, Nørre Kongeslev Sogns beskrivelse og historie. I Fra Himmerland og Kjær Herred, 1932, side 23.

Stor Kjærs Engene

Løbenummer: 369

Koordinater: 568942.16 / 6308736.14



Adresse: -

Sogn & lav: Nørre Kongerslev Sogn, Nørre Kongerslev By.

Status: Historisk.

Type: Enge, mark.

Andre stavemåder

-

Tolkning af navnet

Stor må henvise til størrelse.

Kjær er det samme som kær*.

Eng*.

Billeder

-

Yderligere bemærkninger

-

Kilder

(1) Matrikelkort Nørre Kongerslev By, Nørre Kongerslev, 1885-1952.

Store Engine

Løbenummer: 370

Koordinater: 569142.25 / 6311016.48



Adresse: -

Sogn & lav: Nørre Kongerslev Sogn, Nørre Kongerslev By.

Status: Historisk.

Type: Eng, mark.

Andre stavemåder

—

Tolkning af navnet

Store må henvise til størrelsen.

Eng*.

Billeder

-

Yderligere bemærkninger

-

Kilder

(1) Matrikelkort Nørre Kongerslev By, Nørre Kongerslev, 1814-1863.

(2) Matrikelkort Nørre Kongerslev By, Nørre Kongerslev, 1885-1952.

Store Lune

Løbenummer: 372

Koordinater: xxx

Se under Bredlune Søe.

Adresse: -

Sogn & lav: Nørre Kongerslev Sogn, Nørre Kongerslev By.

Status: Historisk.

Type: Vandområde.

Andre stavemåder

-

Tolkning af navnet

Store må henvise til størrelsen. Der er også en lune, der betegnes Lille Lune.

En lune er på egnen på dette tidspunkt dam eller sig. (2)

Billeder

-

Yderligere bemærkninger

-

Kilder

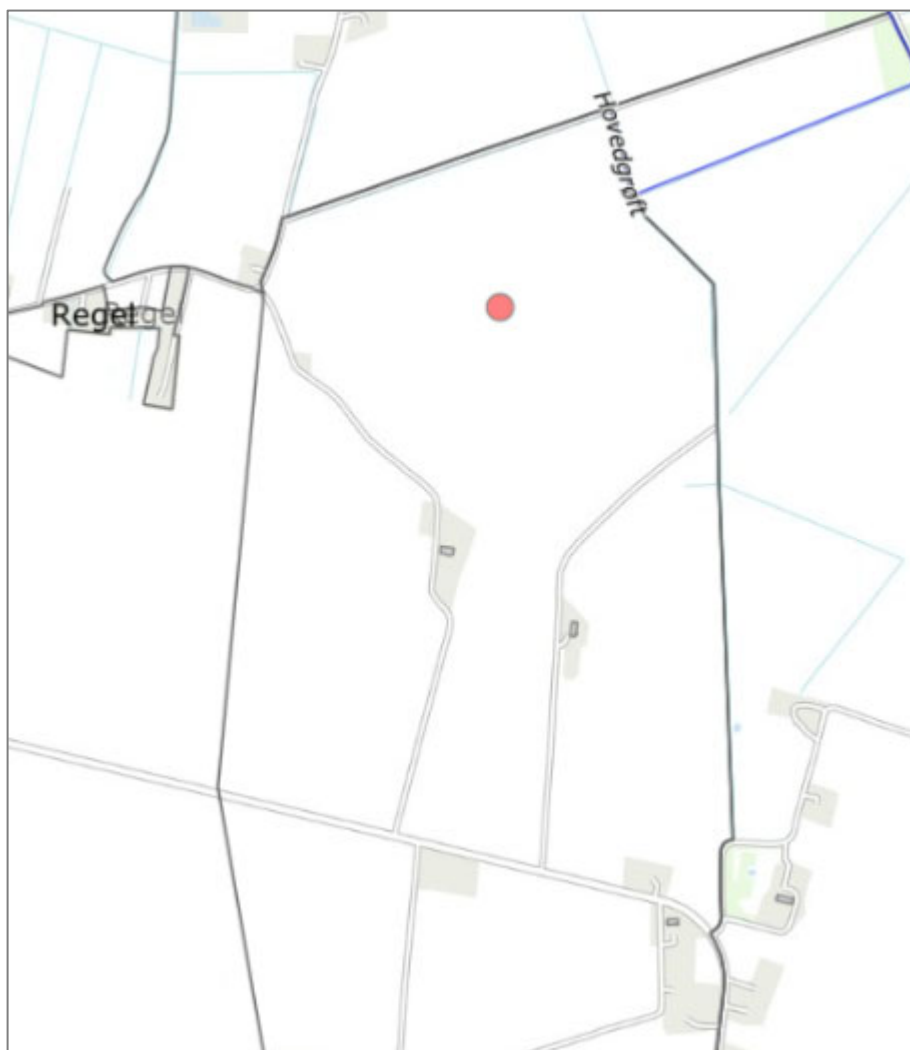
(1) Matrikelkort Nørre Kongerslev By, Nørre Kongerslev, 1814-1863.

(2) Alexander Rasmussen, Nørre Kongeslev Sogns beskrivelse og historie. I Fra Himmerland og Kjær Herred, 1932-33, side 3.

Steens Kjær

Løbenummer: 374

Koordinater: 569979.57 / 6307896.76



Adresse: -

Sogn & lav: Nørre Kongerslev Sogn, Nørre Kongerslev By.

Status: Historisk.

Type: Eng, mark.

Andre stavemåder

-

Tolkning af navnet

Steen kan henvise til et personnavn.

Det kan også være gammel stavemåde sten.

Kjær er gammel stavemåde på kær.

Billeder

-

Yderligere bemærkninger

Det bør undersøges om stednavne i Nørre Kongerslev Sogn, som Steener, Steenvangs Ager, Sten Ager, Stennens Ager, Steens Kjær kan være samme lokalitet.

Kilder

(1) Matrikelkort Nørre Kongerslev By, Nørre Kongerslev, 1885-1952.

Stouf Høys Ager

Løbenummer: 375

Koordinater: xxx

-

Adresse: -

Sogn & lav: Nørre Kongerslev Sogn, Nørre Kongerslev By.

Status: Historisk.

Type: Eng, mark.

Andre stavemåder

-

Tolkning af navnet

Stouf Høy kan være et personnavn.

Ager*.

Billeder

-

Yderligere bemærkninger

Alexander Rasmussen angiver lokalitetens placering i Søndermarken på basis af oplysninger fra Markbog fra 1683. (1)

Kilder

(1) Alexander Rasmussen, Nørre Kongeslev Sogns beskrivelse og historie. I Fra Himmerland og Kjær Herred, 1932, side 23.

Syvviengen

Løbenummer: 379

Koordinater: xxx

-

Adresse: -

Sogn & lav: Nørre Kongerslev Sogn, Nørre Kongerslev By.

Status: Historisk.

Type: Eng, mark.

Andre stavemåder

-

Tolkning af navnet

Syv kan være tallet syv.

Eng*.

Billeder

-

Yderligere bemærkninger

Lokaliteten er en del af Nørre Kongerslev Kær. (1)

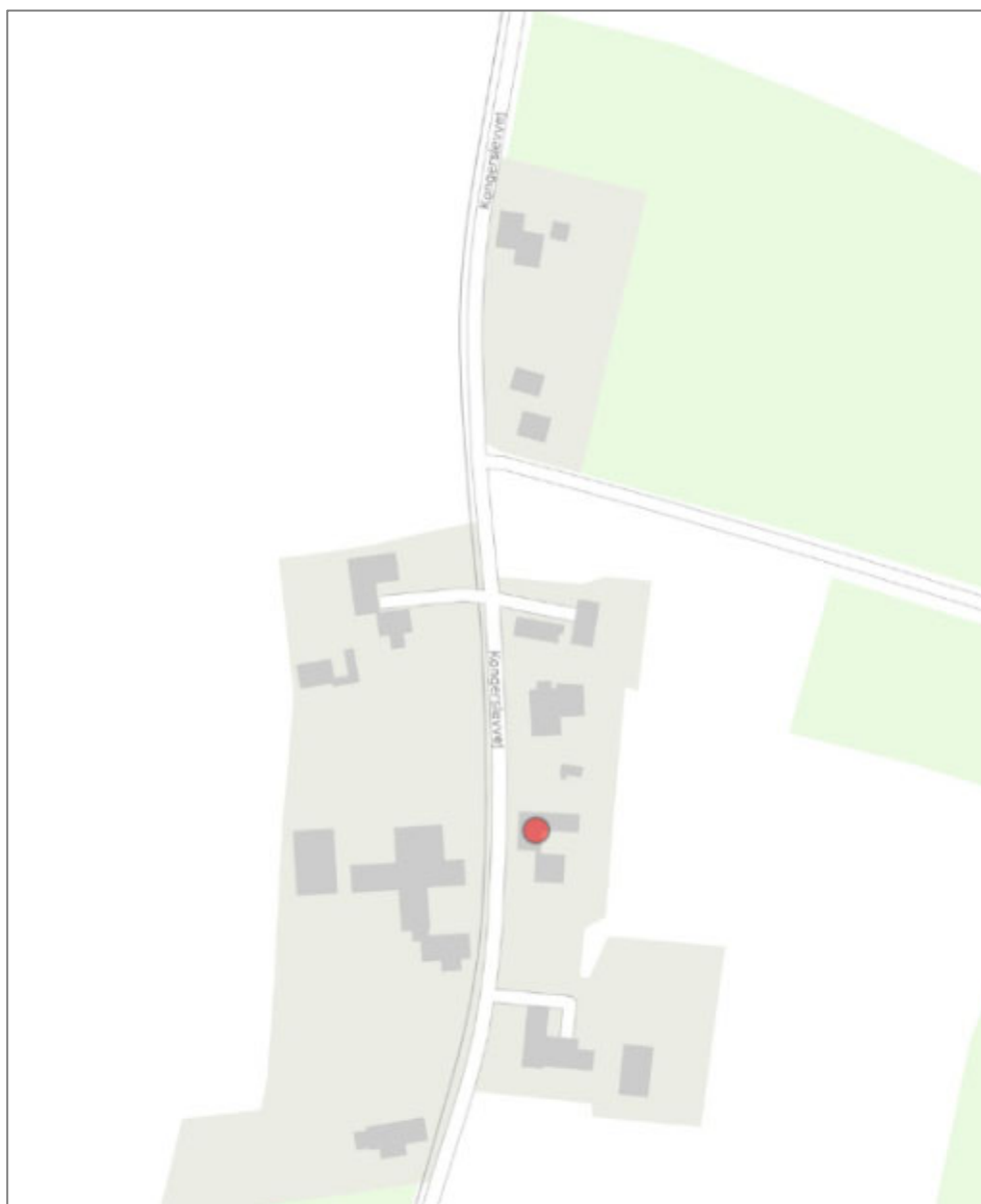
Kilder

(1) Alexander Rasmussen, Nørre Kongeslev Sogns beskrivelse og historie.
I Fra Himmerland og Kjær Herred, 1932, side 3.

Sællyst

Løbenummer: 380

Koordinater: 568520.56 / 6306380.67



Adresse: Kongerslev 11. (1)

Sogn & lav: Nørre Kongerslev Sogn, Nørre Kongerslev By.

Status: Historisk.

Type: Gård.

Andre stavemåder

-

Tolkning af navnet

Sæl er et navn på et havlevende pattedyr.

Lyst er et positivt ord, der ofte anvendes til at være en del af navnet på et hus eller en gård.

Billeder

-

Yderligere bemærkninger

-

Kilder

(1) Luftfotogruppe på Facebook, opslag juni 2021.

Søndermarken

Løbenummer: 479

Koordinater: xxx

-

Adresse: -

Sogn & lav: Nørre Kongerslev Sogn, Nørre Kongerslev By.

Status: Historisk.

Type: Eng, mark.

Andre stavemåder

-

Tolkning af navnet

Området ligger syd for Nørre Kongerslev.

Mark*.

Billeder

-

Yderligere bemærkninger

Omfatter en række navngivne agre.

Alexander Rasmussen nævner lokaliteten på basis af oplysninger fra Markbog fra 1683: (1)

"Udførligere Besked om forskellige Forhold i Byen gives os i den saakaldte Markbog (1683). Her opregnes de 3 Vange i Bymarken: Sønder, Øster og Vestermarken, og disses mindre Inddelinger "Fald". Sønder Marken deles i følgende Fald: Lykkens Ager, Toftejorder, Øster Hede, Gundelsz Ager, Stienedis Blocher, Harrilds Ager, Lyngdalls Blocher, Øster Langdals Blocher, Ofuer Dalen, Fladerne, Overdals Ager. Andre Stednavne er: Stouf Høys Ager, Sten Ager, Anders Høys Ager og Sindhøys Ager."

Kilder

- (1) Alexander Rasmussen, Nørre Kongeslev Sogns beskrivelse og historie.
I "Fra Himmerland og Kjær Herred", 1932, s. 23.

Sønderå

Løbenummer: 392

Koordinater: 567468.96 / 6308901.89



Adresse: -

Sogn & lav: Nørre Kongerslev Sogn, Nørre Kongerslev By. Strækker sig også ind i Komdrup Sogn.

Status: Gældende.

Type: Vandløb.

Andre stavemåder

-

Tolkning af navnet

Sønder kan henvise til åens placering syd for Nørreåen.

Å*.

Billeder

-

Yderligere bemærkninger

Se information om kulturarvsfund (vrag fra Vikingetiden) i (3).

Kilder

(1) SDFI Kortviser, opslag oktober 2021.

(2) Matrikelkort Nørre Kongerslev By, Nørre Kongerslev, 1885-1952.

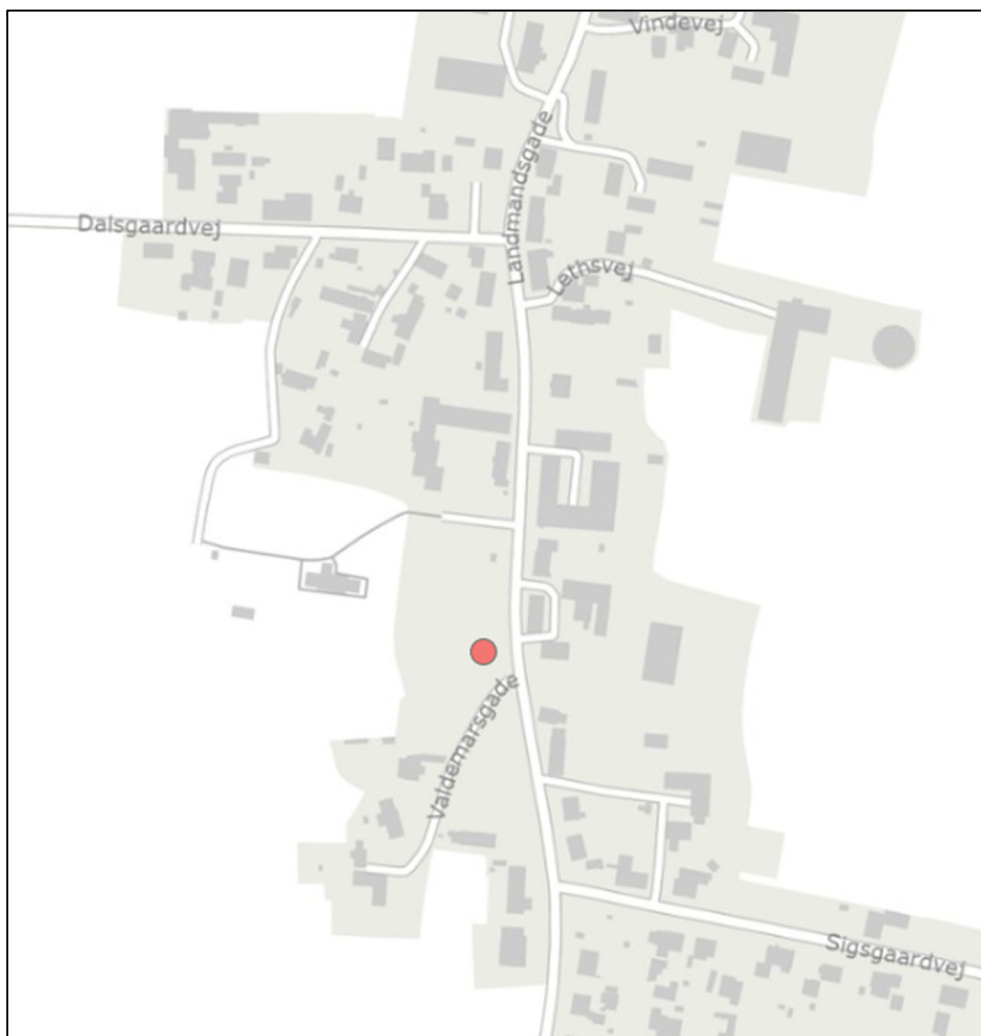
(3) Keld Jensen, Kongerslev Pastorats udvikling gennem tiderne, del 1 Oldtiden, rapport nr. 16.

T

Toftegård

Løbenummer: 540

Koordinater: 568559.58 / 6307357.69



Adresse: Valdemarsgade 2 (nu revet ned). Matrikel nr. 5a m.fl. (1).

Sogn & lav: Nørre Kongerslev Sogn, Nørre Kongerslev By.

Status: Historisk.

Type: Gård.

Andre stavemåder

-

Tolkning af navnet

Toft*.

Toft kan henvise til et stykke jord. Her kan toft dog at henvise til efternavnet Toft, da ejer tidligere hed P. Jensen Toft. (1)

Billeder

Der er billeder af gården i arkiv.dk, bl.a. billeder af nedrivningen.

Yderligere bemærkninger

I arkiv.dk er noteret, at gården tidligere har været fattiggård. (2)

I (1) er der en beskrivelse af gården i begyndelsen af 1900-tallet:

"Ejer: P. Jensen Toft. Gaarden er siden 1913 bortforpagtet til Vilhelm Mikelsen, som er født i Barløse paa Fyn 5. Juni 1882 og gift med Kirstine Toft, født paa Ejendommen 16. Aug. 1882. Hartkorn 4 Tdr. 5 Skpr. 3 Fdkr. 1 1/4 Alb. Ejendomsskyld 31,000 Kr. Brandassurance for Bygningerne c. 31,000 Kr. Areal 88 Tdr. Ld., deraf Ager 37, Kultureng 50, Have og Gaardsplads 1. Af Agermarken drives 23 Tdr. Land i en 6 Marksdrift med Vekseldrift af Korn og Roer, men uden Græs, og 14 Tdr. Ld. i en 4 Marksdrift: Rug efter Halvbrak, Byg, Havre med Udlæg. Jordens Bonitet er dels sandmuldet, dels kridtholdigt. Der holdes 8 Køer, 12 Stkr. Fedekreaturer og 20 Stkr. Ungkvæg og Kalve af blandet Race, 6 Heste og 8 Plage og Føl. Sidste Aar solgtes c. 50 Fedesvin. Toftegaards Bygninger er opførte af den nuv. Ejer af Grundmur med Tegltag paa Hovedb. og Straatage paa Avlsb. Senere er bygget en Stakhjælm. Elektrisk Lys og Kraft er indlagt."

Der er opstillet mindsten for gården på anlæg ved kirkegården. (3)

Kilder

(1) J. C. B. la Cour, Danske gaarde. III. Samling. Illustreret statistisk og historisk haandbog for det danske landbrug. II. Bind, København, 1906-18, side 986-987.

(2) Arkiv.dk, opslag august 2023.

(3) Egne oplysninger, maj 2023.

Toftejorder

Løbenummer: 396

Koordinater: xxx

-

Adresse: -

Sogn & lav: Nørre Kongerslev Sogn, Nørre Kongerslev By.

Status: Historisk.

Type: Eng, mark.

Andre stavemåder

-

Tolkning af navnet

Toft*.

Toft henviser til et stykke jord.

Billeder

-

Yderligere bemærkninger

Alexander Rasmussen angiver lokalitetens placering i Søndermarken på basis af oplysninger fra Markbog fra 1683. (1)

Kilder

(1) Alexander Rasmussen, Nørre Kongeslev Sogns beskrivelse og historie. I Fra Himmerland og Kjær Herred, 1932, side 23.

Tofterne

Løbenummer: 397

Koordinater: xxx

-

Adresse: -

Sogn & lav: Nørre Kongerslev Sogn, Nørre Kongerslev By.

Status: Historisk.

Type: Eng, mark.

Andre stavemåder

-

Tolkning af navnet

Toft*.

Billeder

-

Yderligere bemærkninger

Alexander Rasmussen angiver lokalitetens placering i både Øster marken og Vester Marken på basis af oplysninger fra Markbog fra 1683. (1)

Kilder

(1) Alexander Rasmussen, Nørre Kongeslev Sogns beskrivelse og historie. I Fra Himmerland og Kjær Herred, 1932, side 23.

Tresteens Blocher

Løbenummer: 401

Koordinater: xxx

-

Adresse: -

Sogn & lav: Nørre Kongerslev Sogn, Nørre Kongerslev By.

Status: Historisk.

Type: Eng, mark.

Andre stavemåder

-

Tolkning af navnet

Tresteen kan være personnavn.

Blocher eller, blokker, henviser ofte til korte agre.

Billeder

-

Yderligere bemærkninger

Alexander Rasmussen angiver lokalitetens placering i Vester Marken på basis af oplysninger fra Markbog fra 1683. (1)

Kilder

(1) Alexander Rasmussen, Nørre Kongeslev Sogns beskrivelse og historie. I Fra Himmerland og Kjær Herred, 1932, side 23.

Trollesdal

Løbenummer: 221

Koordinater: -

Samme lokalitet som Lyngdal, se denne.

Adresse: -

Sogn & lav: Nørre Kongerslev Sogn, Nørre Kongerslev By.

Status: Historisk.

Type: Gård.

Andre stavemåder

Staves også Throllesdall

Tolkning af navnet

-

Billeder

-

Yderligere bemærkninger

Se informationer om stednavnet i Middelalderen og Renæssancen i (1).

Kilder

(1) Keld Jensen, Kongerslev Pastorats udvikling gennem tiderne, del 2 Middelalderen & Renæssancen, rapport nr. 17.

U,V

Valdemarsgade

Løbenummer: 408

Koordinater: 568541.06 / 6307293.30



Adresse: -

Sogn & lav: Nørre Kongerslev Sogn, Nørre Kongerslev By.

Status: Gældende.

Type: Vej.

Andre stavemåder

-

Tolkning af navnet

Valdemar er et fornavn på mand.

Gade*.

Billeder

-

Yderligere bemærkninger

-

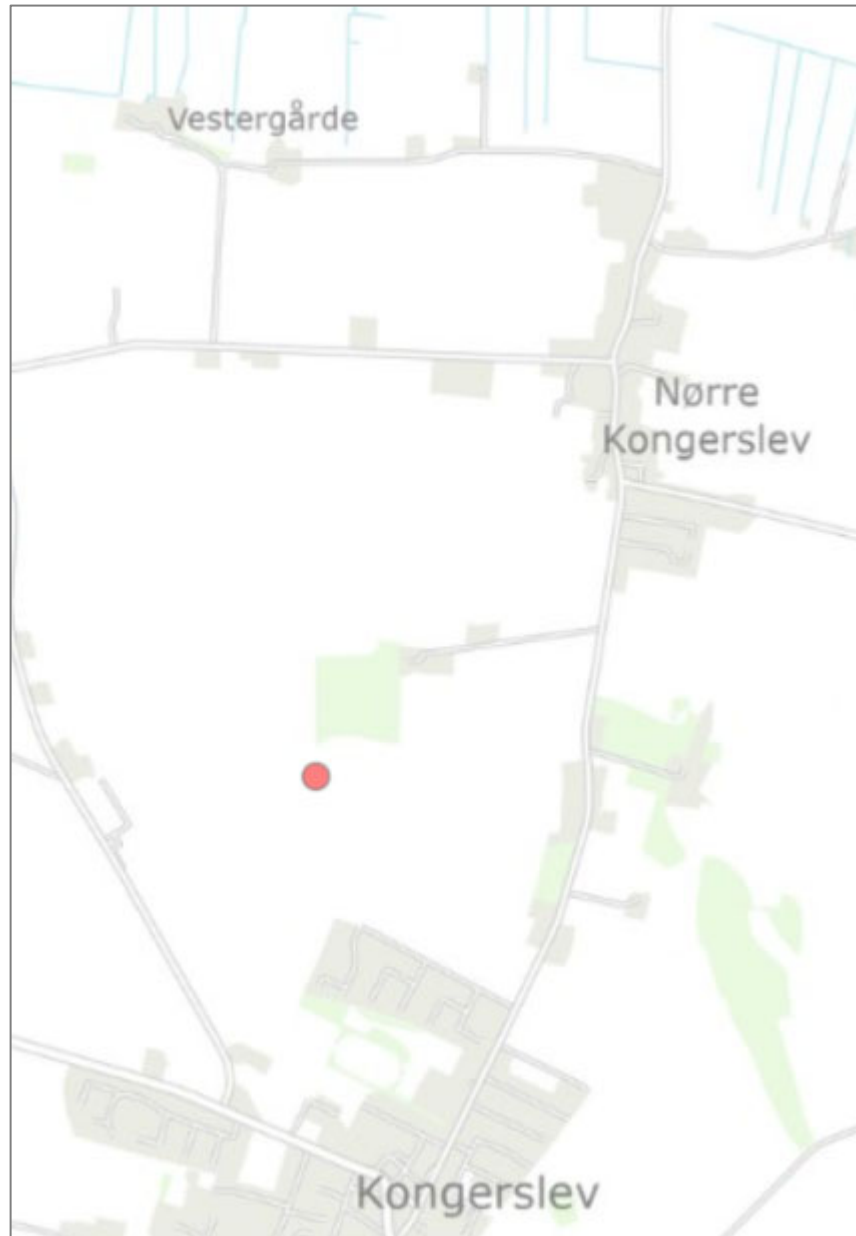
Kilder

(1) SDFI Kortviser, opslag oktober 2021.

Vester Heede

Løbenummer: 420

Koordinater: 567768.78 / 6306429.76



Adresse: -

Sogn & lav: Nørre Kongerslev Sogn, Nørre Kongerslev By.

Status: Historisk.

Type: Eng,mark.

Andre stavemåder

-

Tolkning af navnet

Vester er et verdenshjørne. Der eksisterer også en Øster Heede.

Heede er ældre stavemåde for hede*.

Billeder

-

Yderligere bemærkninger

-

Kilder

(1) Matrikelkort Nørre Kongerslev By, Nørre Kongerslev, 1814-1863.

Vestergårde

Løbenummer: 422

Koordinater: 567333.50 / 6308259.17



Adresse: -

Sogn & lav: Nørre Kongerslev Sogn, Nørre Kongerslev By.

Status: Gældende.

Type: Bebyggelse.

Andre stavemåder

-

Tolkning af navnet

Gårde, der ligger vest for sognets hovedlandsby Nørre Kongerslev.

Billeder

-

Yderligere bemærkninger

En kilde beskriver en malkølle, et lille lermuret hus, som var indrettet til tørring af malt til øl. (2)

En brandgrav, uspecificeret type, er lokaliseret umiddelbart nord for Nørre Kongerslev efter frakørslen til Vestergård på venstre side. Der er tale om en brandgrav, ikke nærmere dateret end til Oldtiden. Nordjyske Museer fandt graven i forbindelse med en forundersøgelse i år 2021.(3)

Kilder

(1) SDFI Kortviser, opslag oktober 2021.

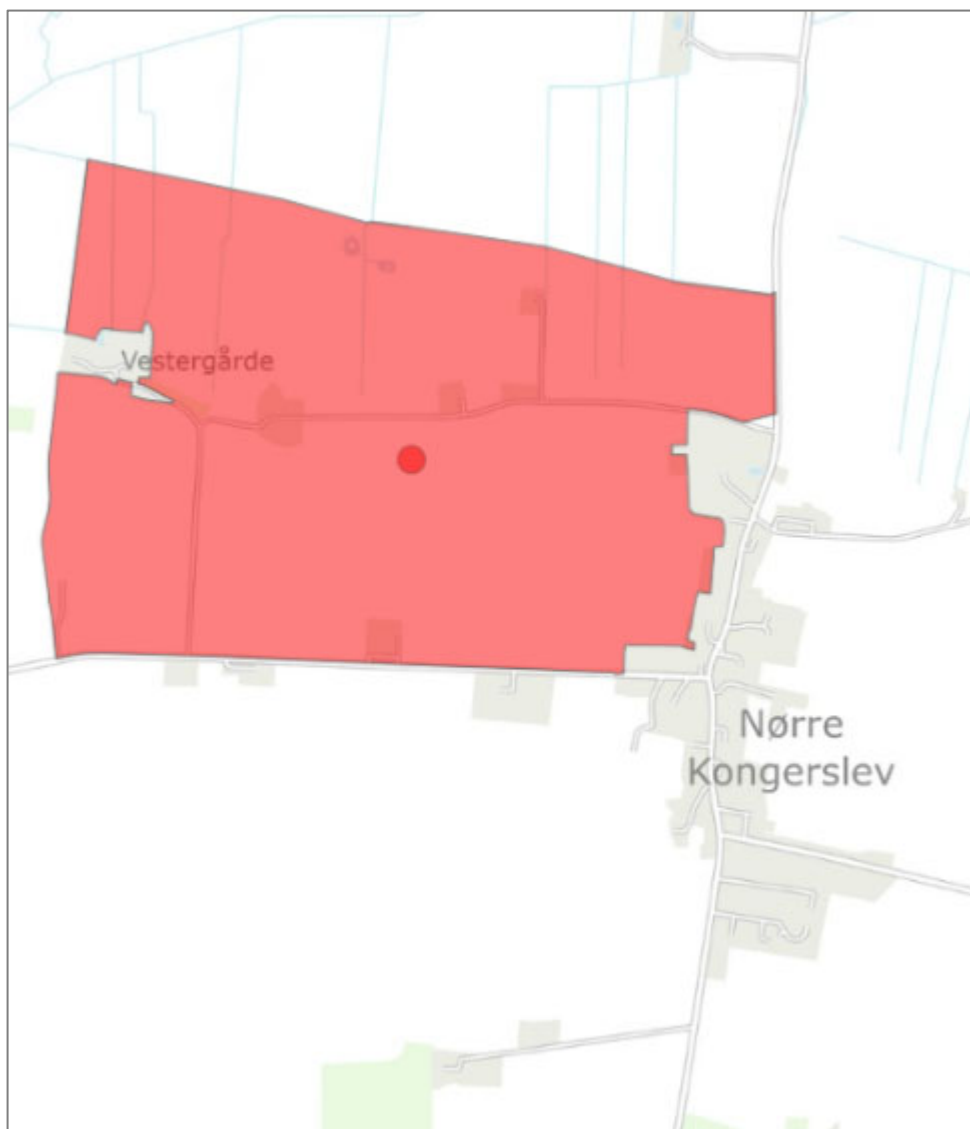
(2) Småstykker, I Fra Himmerland og Kjær Herred, 1924-26, side 508.

(3) Keld Jensen, Kongerslev Pastorats udvikling gennem tiderne, del 1 Oldtiden, rapport nr. 16, side 25.

Vesterkær

Løbenummer: 425

Koordinater: 567953.42 / 6308020.71



Adresse: -

Sogn & lav: Nørre Kongerslev Sogn, Nørre Kongerslev By.

Status: Gældende.

Type: Eng, mark.

Andre stavemåder

-

Tolkning af navnet

Et kær, der ligger vest for landsbyen Nørre Kongerslev.

Billeder

-

Yderligere bemærkninger

Vesterkær nævnes i forbindelse med møde om udskiftningen i år 1810.

(4)

Se om kulturarvsfund fra Oldtiden i (5).

Se yderligere om kulturarvsfund fra Middelalderen og Renæssancen i (6).

Kilder

(1) SDFI kortviser, opslag oktober 2021.

(2) Matrikelkort Nørre Kongerslev By, Nørre Kongerslev, 1814-1863.

(3) Matrikelkort Nørre Kongerslev By, Nørre Kongerslev, 1885-1952.

(4) A.C. Nielsen, Fra udskiftningstiden, i Samlinger til Jydsk Historie og topografi, 1901-1903, side 268.

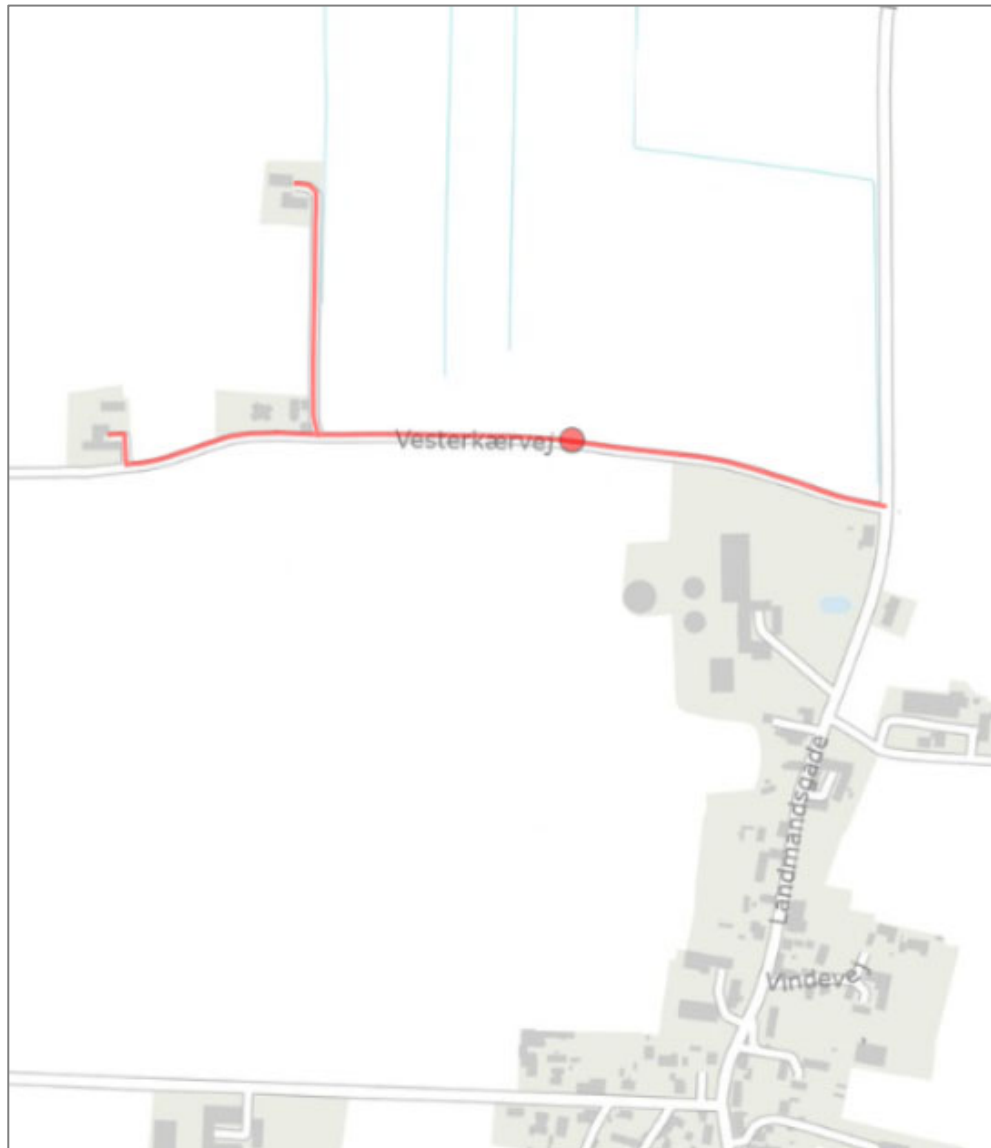
(5) Keld Jensen, Kongerslev Pastorats udvikling gennem tiderne, del 1 Oldtiden, rapport nr. 16.

(6) Keld Jensen, Kongerslev Pastorats udvikling gennem tiderne, del 2 Middelalderen & Renæssancen, rapport nr. 17.

Vesterkærvej

Løbenummer: 427

Koordinater: 568445.16 / 6308139.78



Adresse: -

Sogn & lav: Nørre Kongerslev Sogn, Nørre Kongerslev By.

Status: Gældende.

Type: Vej.

Andre stavemåder

-

Tolkning af navnet

Vej ved Vesterkæret, vest for Nørre Kongerslev.

Billeder

-

Yderligere bemærkninger

-

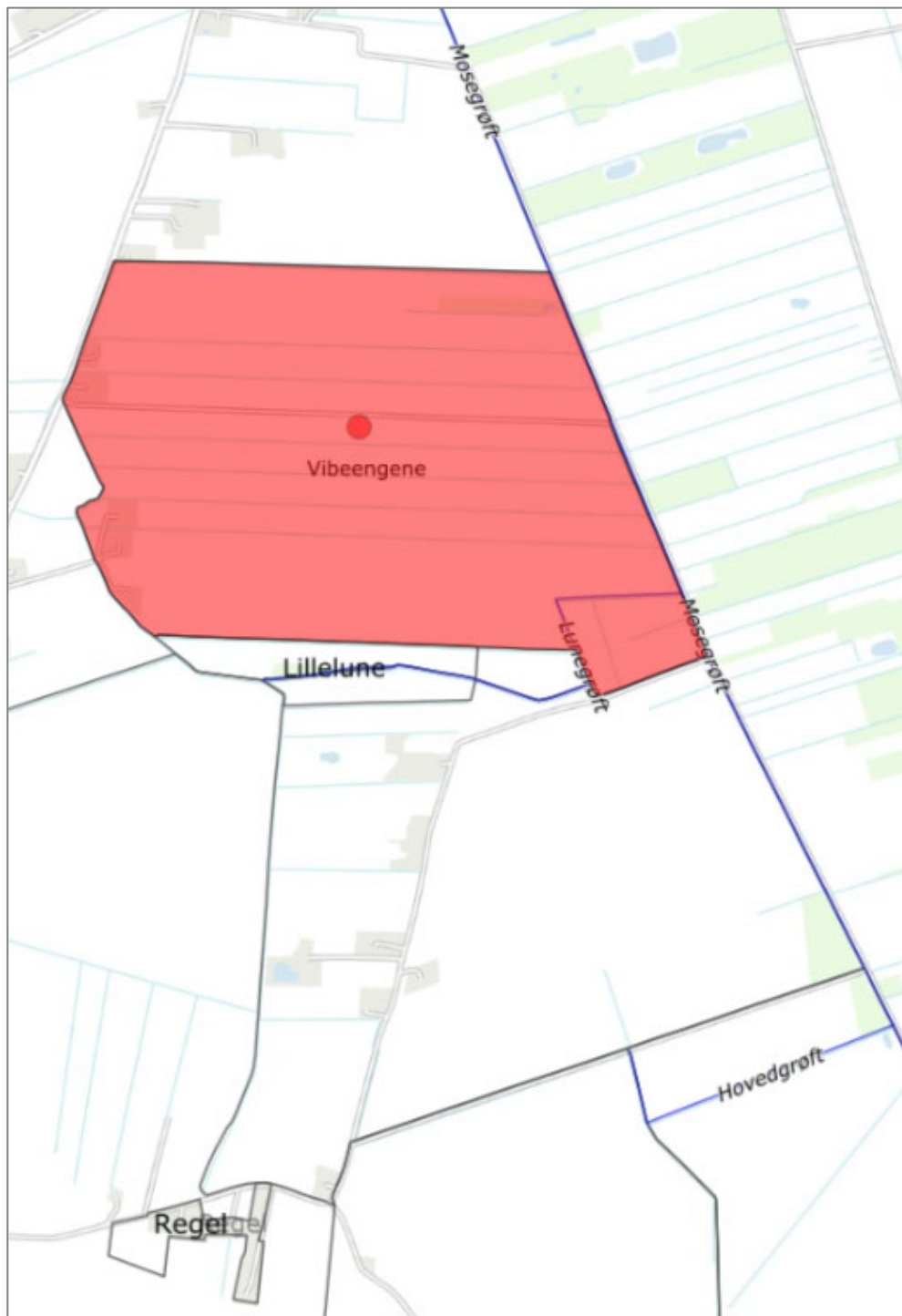
Kilder

(1) SDFI Kortviser, opslag oktober 2021.

Vibeengene

Løbenummer: 429

Koordinater: 569610.50 / 6309555.72



Adresse: -

Sogn & lav: Nørre Kongerslev Sogn, Nørre Kongerslev By.

Status: Gældende.

Type: Naturareal, mark.

Andre stavemåder

-

Tolkning af navnet

Vibe er navnet på en fugl.

Eng*.

Billeder

-

Yderligere bemærkninger

-

Kilder

(1) SDFI kortviser, opslag oktober 2021.

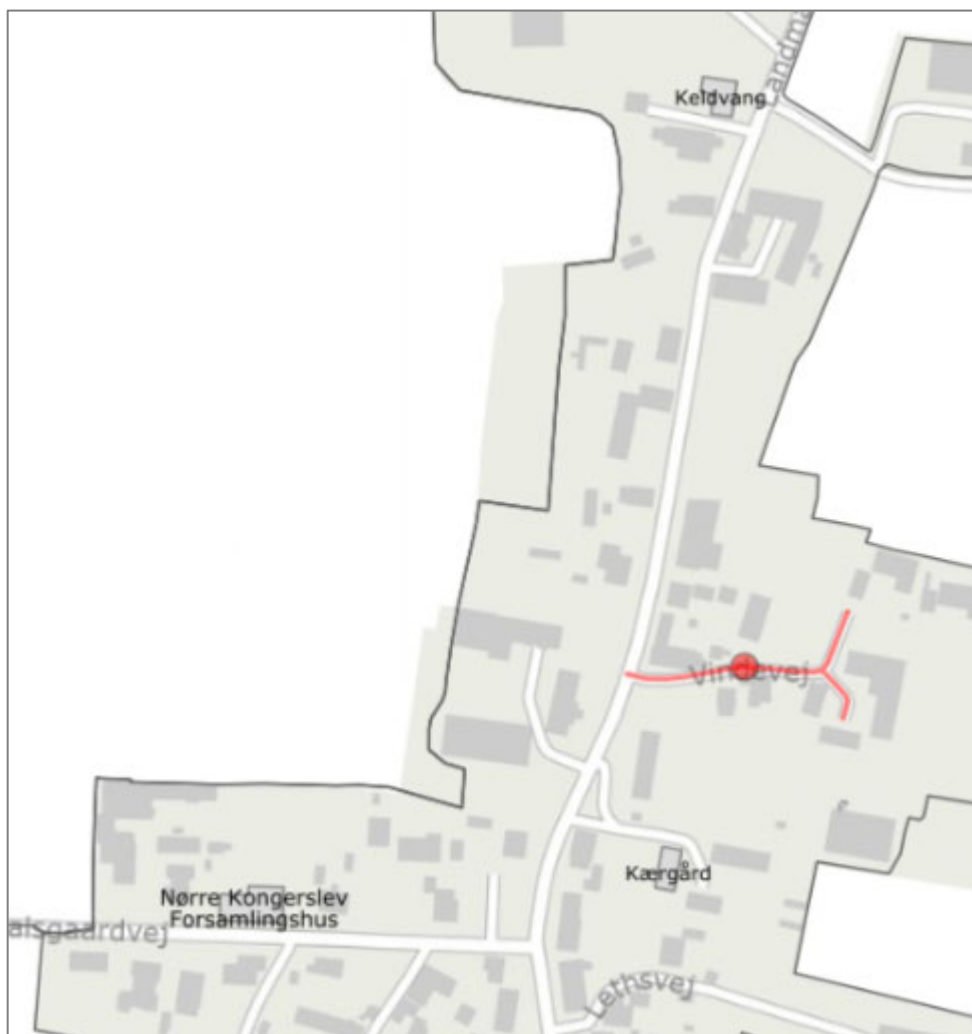
(2) Matrikelkort Nørre Kongerslev By, Nørre Kongerslev, 1814-1863.

(3) Matrikelkort Nørre Kongerslev By, Nørre Kongerslev, 1885-1952.

Vindevej

Løbenummer: 431

Koordinater: 568656.45 / 6307678.02



Adresse: -

Sogn & lav: Nørre Kongerslev Sogn, Nørre Kongerslev By.

Status: Gældende.

Type: Vej.

Andre stavemåder

-

Tolkning af navnet

Vej*.

Billeder

-

Yderligere bemærkninger

-

Kilder

(1) SDFI Kortviser, opslag oktober 2021.

W,X,Y,Z,Æ,Ø

Ø. Dalbachs Ager

Løbenummer: 437

Koordinater: xxx

-

Adresse: -

Sogn & lav: Nørre Kongerslev Sogn, Nørre Kongerslev By.

Status: Historisk.

Type: Eng, mark.

Andre stavemåder

-

Tolkning af navnet

Ø. kan henvise til øst.

Dalbach kan være et personnavn.

Ager*.

Billeder

-

Yderligere bemærkninger

Alexander Rasmussen angiver lokalitetens placering i Øster Marken på basis af oplysninger fra Markbog fra 1683. (1)

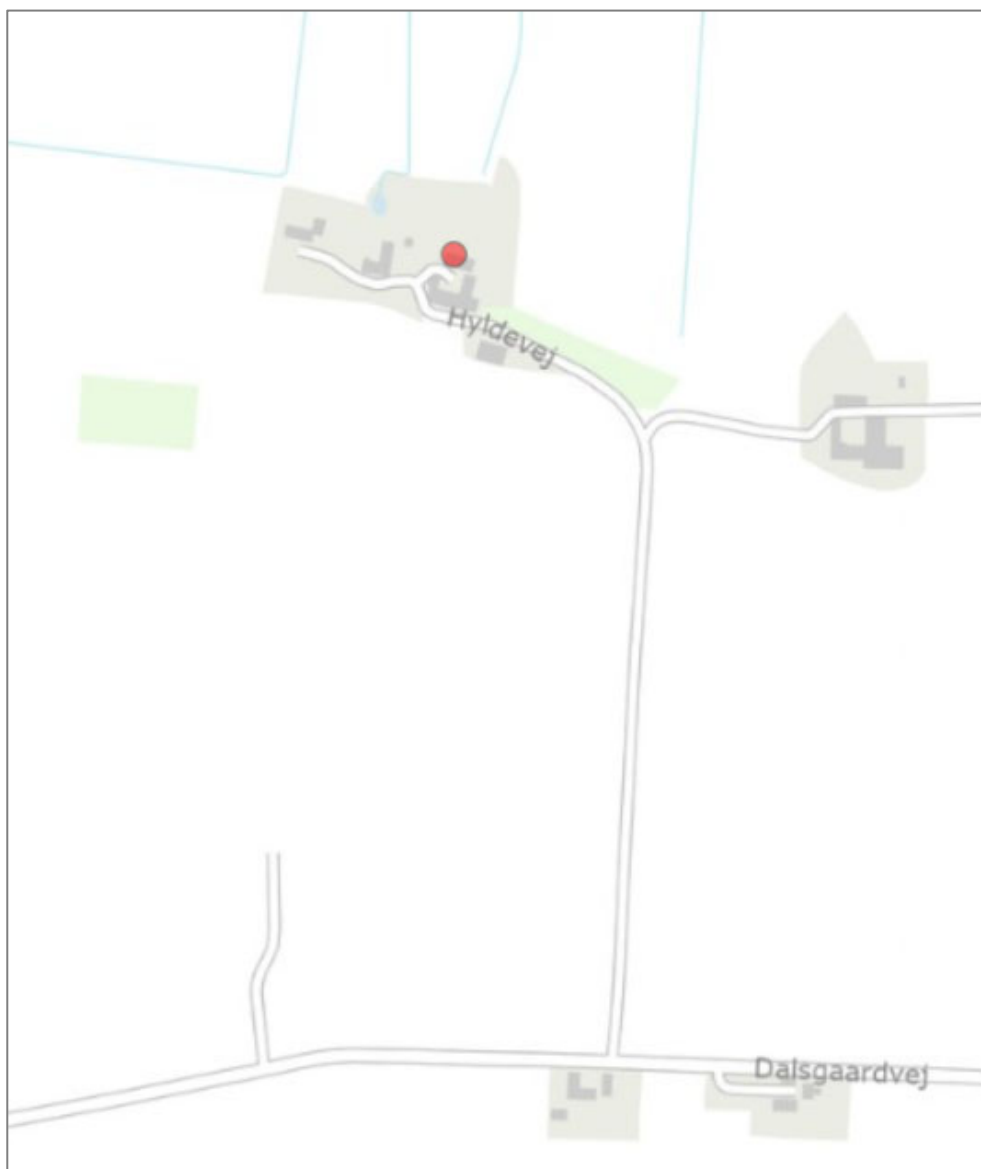
Kilder

(1) Alexander Rasmussen, Nørre Kongeslev Sogns beskrivelse og historie. I Fra Himmerland og Kjær Herred, 1932, side 23.

Ørstubgård

Løbenummer: 440

Koordinater: 567362.53 / 6308231.35



Adresse: Hyldevej 4. (1) Matrikel nr. 3u i 1901. (7)

Sogn & lav: Nørre Kongerslev Sogn, Nørre Kongerslev By.

Status: Gældende.

Type: Gård.

Andre stavemåder

Staves også Ørstubben i år 1921. (6)

Tolkning af navnet

Ør henviser til grus, ofte om gruset, fast strandbred. (4)

Stub er resterne af et væltet træ.

Gård*.

Billeder

-

Yderligere bemærkninger

Er IKKE angivet på kort fra Videnskabernes Selskab fra 1791, altså ikke udflyttet på dette tidspunkt. (2)

Alexander Rasmussen fortæller om gården: (3)

"Peder Jensen Lundsgaard købte i 1806 af Schuckardt Gaarden Ørstubgaard vest for N. Kongeslev (Hartkorn: 6-4-0-2 14/25) og optog i Anledning af denne Handel et Laan paa 980 Rdl. af Den alm. Enkekasse i København (Obligation af 13de Juni 1806). Han afhændede derpaa af Gaardens Areal 2 Parceller, hver paa 1-5-0-16/25 Htk., henholdsvis til Niels og Peder Jespersen, og beholdt altsaa 3-2-0 -17/B5 tilbage. Tiderne var i de første Aar efter Købet i høj Grad gunstige for Landbruget, og allerede i Juni Termin 1812 formaaede de 3 Gaardejere at udbetale deres Laan."

Måske er det Ørstubgård, der er nævnt i et gammelt sagn: (5)

"To Konger som boede paa Kongstedlund og Smerup, der laa paa Øer, stredes i Tvekamp ved Haslevgaards Mølleaa. Kattegat har gaaet ind til Sønder Kongerslev med Sejlløb til Øer-stowen."

Er medtaget i Postadressebog fra år 1921. (6)

Kilder

(1) SDFI kortviser, opslag oktober 2021.

(2) Videnskabernes Selskab, kort fra 1791.

(3) Alexander Rasmussen, Nørre Kongeslev Sogns beskrivelse og historie. I Fra Himmerland og Kjær Herred, 1932, side 45.

(4) Johannes Steenstrup, De Danske Stednavne, Deres tolkning, hvad de oplyser om vort lands bebyggelse og folkets kultur gennem tiderne, København, 1908, side 108.

(5) Thorkild Gravlund, Herredsbogen. Jylland, H. Aschehoug & Co. / Dansk Forlag, 1930, side 204.

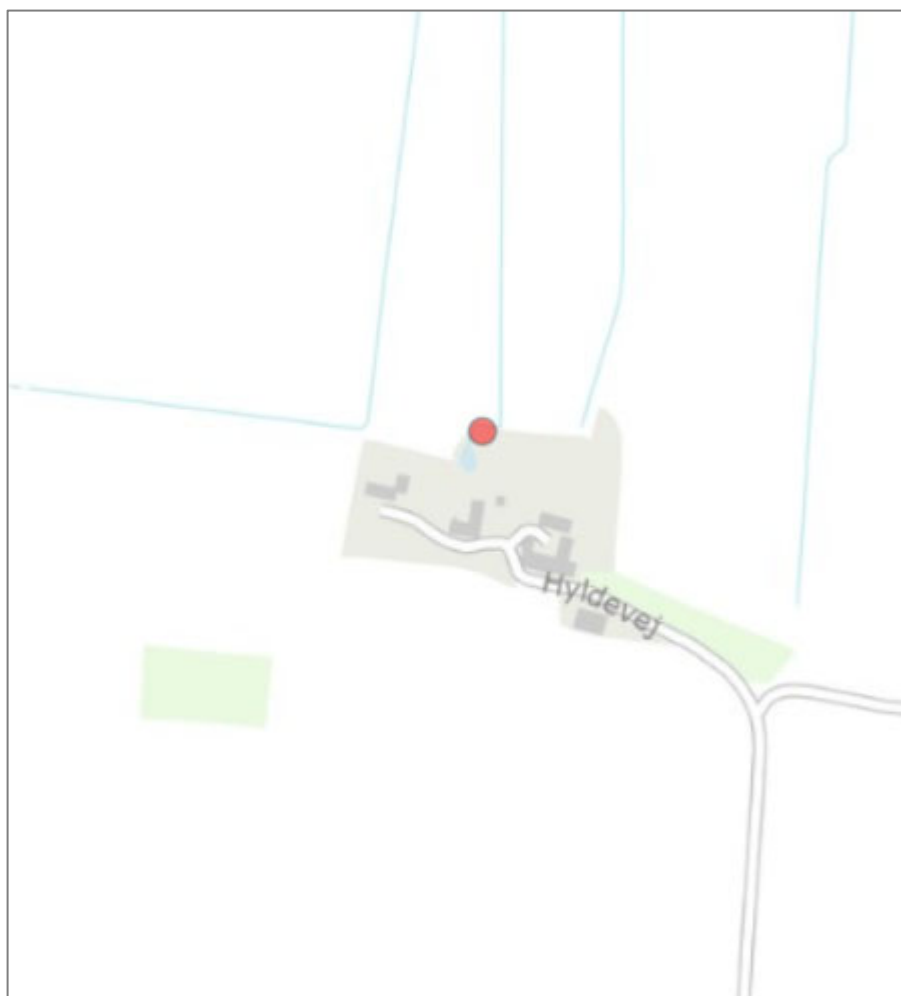
(6) Vilhelm H. Finsen, Postadressebog for Kongeriget Danmark, Niende forøgede udgave, Udgivet af Generaldirektoratet for Postvæsenet, 1921, side 1409.

(7) Folketælling 1901.

Ørstubgårds Kjær

Løbenummer: 441

Koordinater: 567315.06 / 6308290.16



Adresse: -

Sogn & lav: Nørre Kongerslev Sogn, Nørre Kongerslev By.

Status: Historisk.

Type: Eng, mark.

Andre stavemåder

-

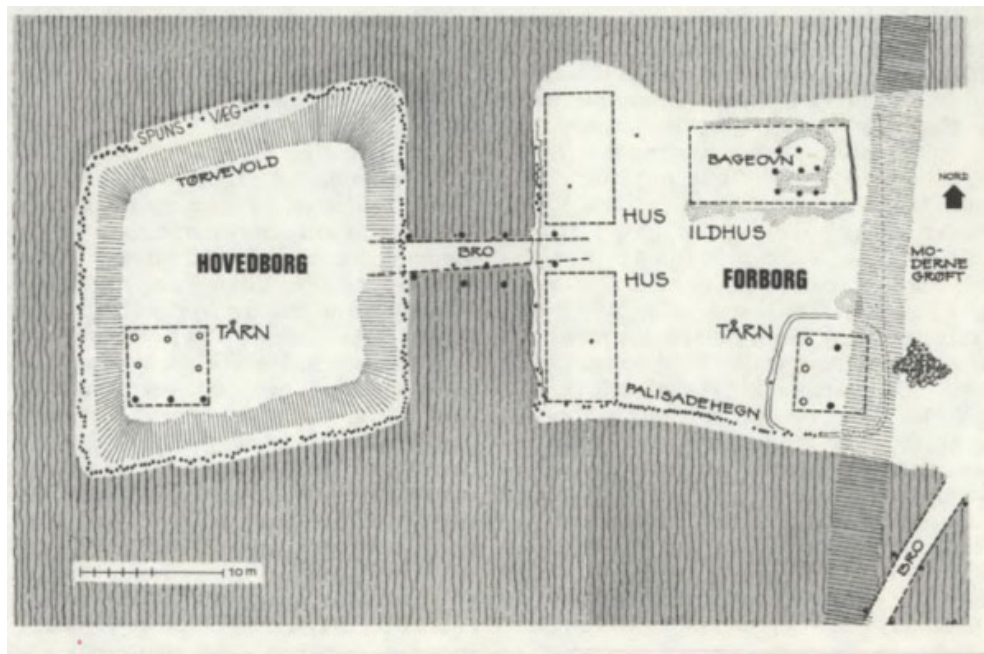
Tolkning af navnet

Efter nærtliggende Ørstubgaard, se denne.

Kær*.

Billeder

I artikel i Skalk har forfatterne arbejdet denne plan over anlægget i Ørstubgårds Kjær. (2)



Yderligere bemærkninger

Peter Riismøller skriver om det arkæologiske fund i kæret: (2)

"I en våd eng i vestsiden af Lille Vildmose, lige op mod et åløb, ragede pæle op af den sure bund. Fagmæssigt tilhuggede, firsidede egepæle, endende opad i en tap som til at bære en tværbjælke. Hvad har dog stået her, hvor man kun kan komme tørskoet i tre-fire måneder om året, og det endda efter at engen er drænet og åens vandspejl sænket i vor tid."

Videre nævner Peter Riismøller, at fundet bliver gjort i 1959. Oprindeligt mente man, at det havde været en ålegård, men arkæologerne fastslog senere, at det var en væbnergård med borg fra 1300-tallet. Hovedanlægget er placeret i en lune. (2)

(her lå ålegård, nævnt i skøde 1520, også nævnt i 1799);

Fundet bliver i Alexander Rasmussens artikel sammenblandet med ålegård i nærheden: (1)

"Medens den store Aa endnu havde sit gamle Løb i Skellet mellem Nørre Kongeslev og Gudum Sogne, kaldtes den Store Brede Aa. Her laa forðum en Aalegaard, formodentlig den, af hvilken der for nogle Aar siden fandtes Rester i Ørstubgaards Kjær paa hvilken Viborg Biskop Lehnsmand paa Klarupgaard, Mogens Stampe til Kællingbjerg i Hing Herred, udstedte skødebrev 1520, uvist til hvem. Endnu så sent som 1799, da Etatsraad Fædders Arvinger tilskødede Kammerraad Gundorph Refsnæs Gaard og Gods, nævnes i Skødet "Aalegaarden paa Nørre Kongeslev Kjær".

Se yderligere information om kulturarvsfund i området fra Middelalderen og Renæssancen i (3).

Kilder

(1) Alexander Rasmussen, Nørre Kongeslev Sogns beskrivelse og historie. I Fra Himmerland og Kjær Herred, 1932, side 2.

(2) Peter Riismøller (tekst) og Poul Brøgger (tegning), Høgerede i Himmerland, i tidsskriftet Skalk, nr. 1, 1966, side 12-20.

(3) Keld Jensen, Kongeslev Pastorats udvikling gennem tiderne, del 2 Middelalderen & Renæssancen, rapport nr. 17.

Øsdals Blokker

Løbenummer: 442

Koordinater: xxx

-

Adresse: -

Sogn & lav: Nørre Kongerslev Sogn, Nørre Kongerslev By.

Status: Historisk.

Type: Eng, mark.

Andre stavemåder

-

Tolkning af navnet

Øsdal kan være stedsnavn eller personnavn.

Blokker er ofte korte agre.

Billeder

-

Yderligere bemærkninger

Alexander Rasmussen nævner, at lokaliteten er medtaget på kort fra 1778 tegnet af kgl. landinspektør D. Wesenberg. Lokaliteten forklares således:

(1)

"Vest for Byen, nord for Refs-Vejen, laa, regnet inde fra Byen: Overgaards og Nedergaards Ager, Lundstie Blokker, Claus Ager, Aasmands Ager og Øsdals Blokker."

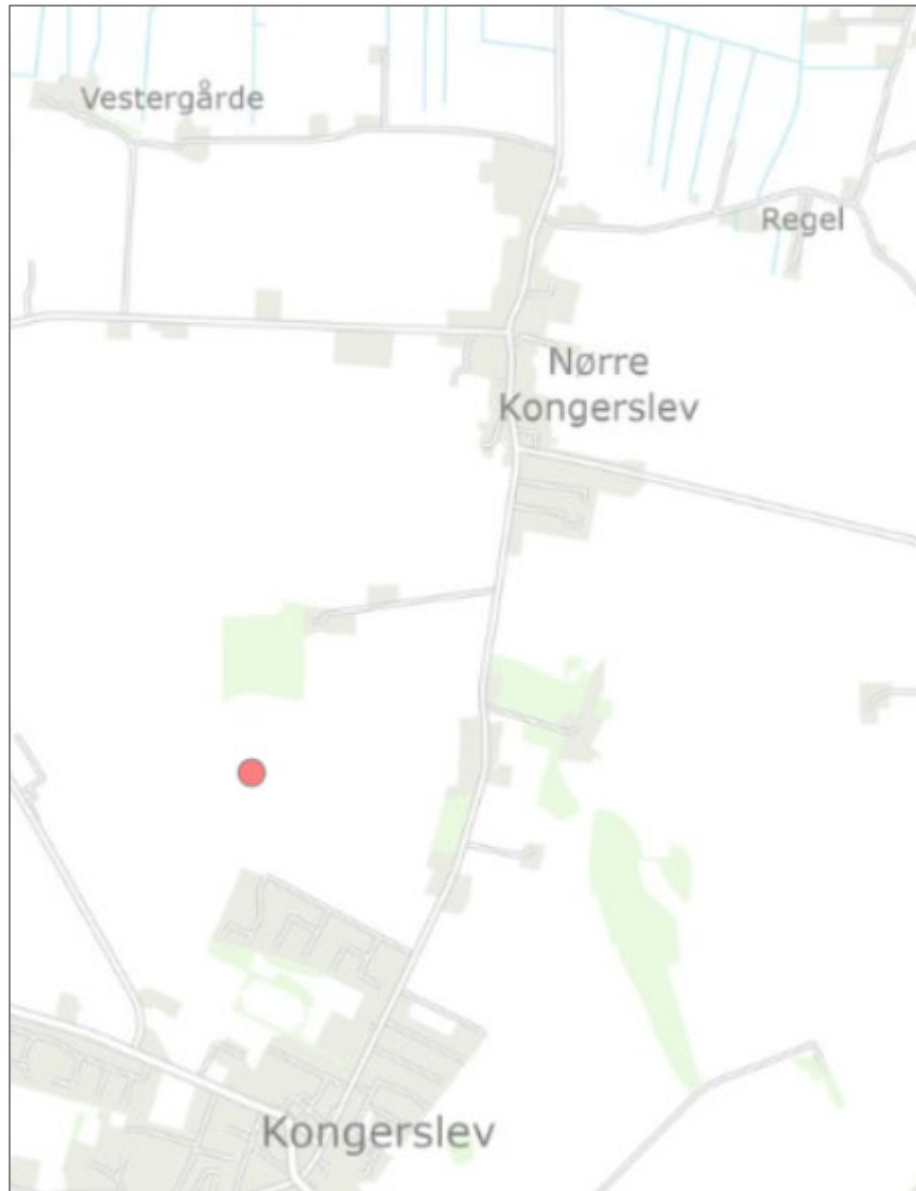
Kilder

(1) Alexander Rasmussen, Nørre Kongeslev Sogns beskrivelse og historie. I Fra Himmerland og Kjær Herred, 1932, side 38.

Øster Hede

Løbenummer: 445

Koordinater: 567847.29 / 6306314.32



Adresse: -

Sogn & lav: Nørre Kongerslev Sogn, Nørre Kongerslev By.

Status: Historisk.

Type: Eng, mark.

Andre stavemåder

Hede staves også Heede.

Tolkning af navnet

Ligger øst for Vester Hede.

Billeder

-

Yderligere bemærkninger

Alexander Rasmussen angiver lokalitetens placering i Søndermarken på basis af oplysninger fra Markbog fra 1683. (1)

Kilder

(1) Alexander Rasmussen, Nørre Kongeslev Sogns beskrivelse og historie. I Fra Himmerland og Kjær Herred, 1932, side 23.

(2) Matrikelkort Nørre Kongerslev By, Nørre Kongerslev, 1814-1863.

(3) Matrikelkort Nørre Kongerslev By, Nørre Kongerslev, 1885-1952.

Øster Langdals Blocher

Løbenummer: 448

Koordinater: xxx

-

Adresse: -

Sogn & lav: Nørre Kongerslev Sogn, Nørre Kongerslev By.

Status: -.

Type: -.

Andre stavemåder

-

Tolkning af navnet

Øster henviser til verdenshjørne øst. Langdal kan være navn på dal eller et personnavn.

Blocher er ofte anvendt for korte agre.

Billeder

-

Yderligere bemærkninger

Alexander Rasmussen angiver lokalitetens placering i Søndermarken på basis af oplysninger fra Markbog fra 1683. (1)

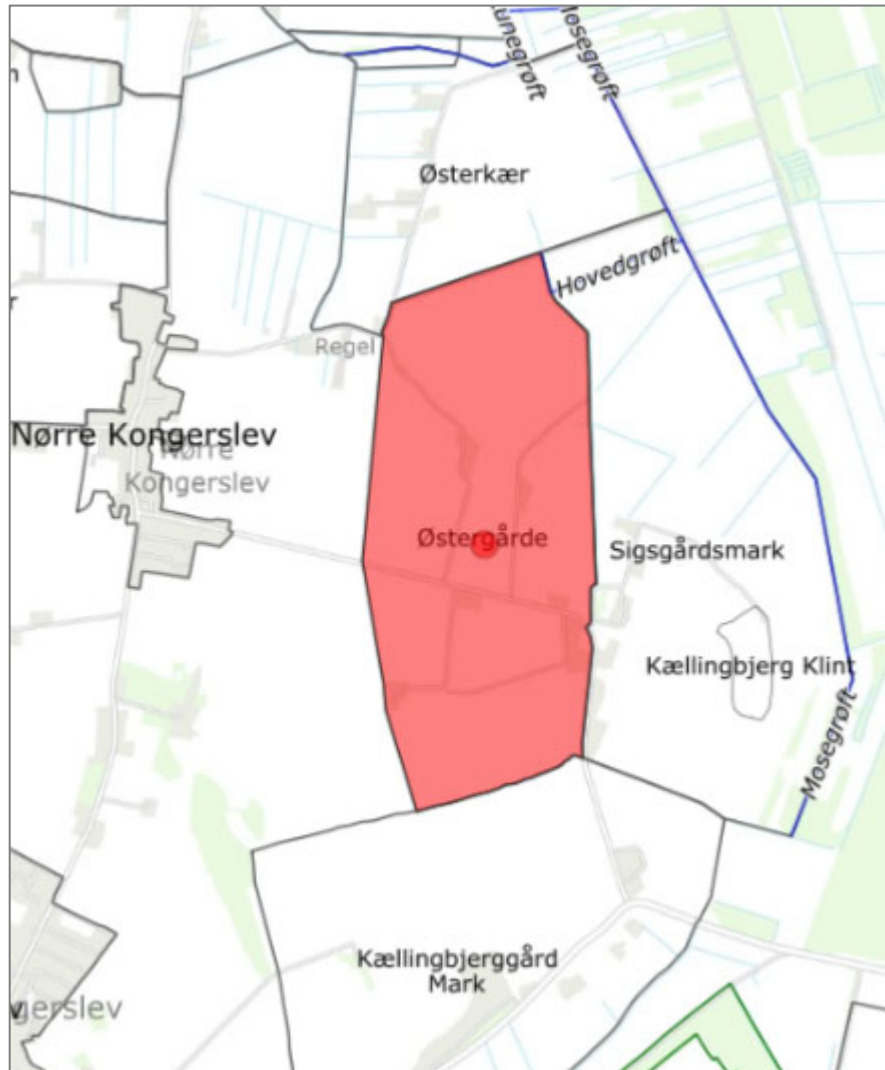
Kilder

(1) Alexander Rasmussen, Nørre Kongeslev Sogns beskrivelse og historie. I Fra Himmerland og Kjær Herred, 1932, side 23.

Østergårde

Løbenummer: 209

Koordinater: 569955.62 / 6307107.75



Adresse: -

Sogn & lav: Nørre Kongerslev Sogn, Nørre Kongerslev By.

Status: Gældende.

Type: Bebyggelse.

Andre stavemåder

-

Tolkning af navnet

Samling af udflyttergårde øst for Nørre Kongerslev.

Billeder

-

Yderligere bemærkninger

Er udflyttet i 1791, da de er angivet på Videnskabernes kort fra 1791. (3)

Alexander Rasmussen beskriver beliggenhed således: (2)

"I den østlige dalsænkning findes Gaardene Lamdal, Østergårdenene og Sigsgaard."

I dokument fra 3. juni år 1425 nævnes Østergaard. (4)

Østergaarde er medtaget i postadressebog fra år 1921. (5)

Kilder

(1) SDFI kortviser, opslag oktober 2021.

(2) Alexander Rasmussen, Nørre Kongeslev Sogns beskrivelse og historie. I Fra Himmerland og Kjær Herred, 1932, side 1.

(3) Videnskabernes Selskab, kort fra 1791.

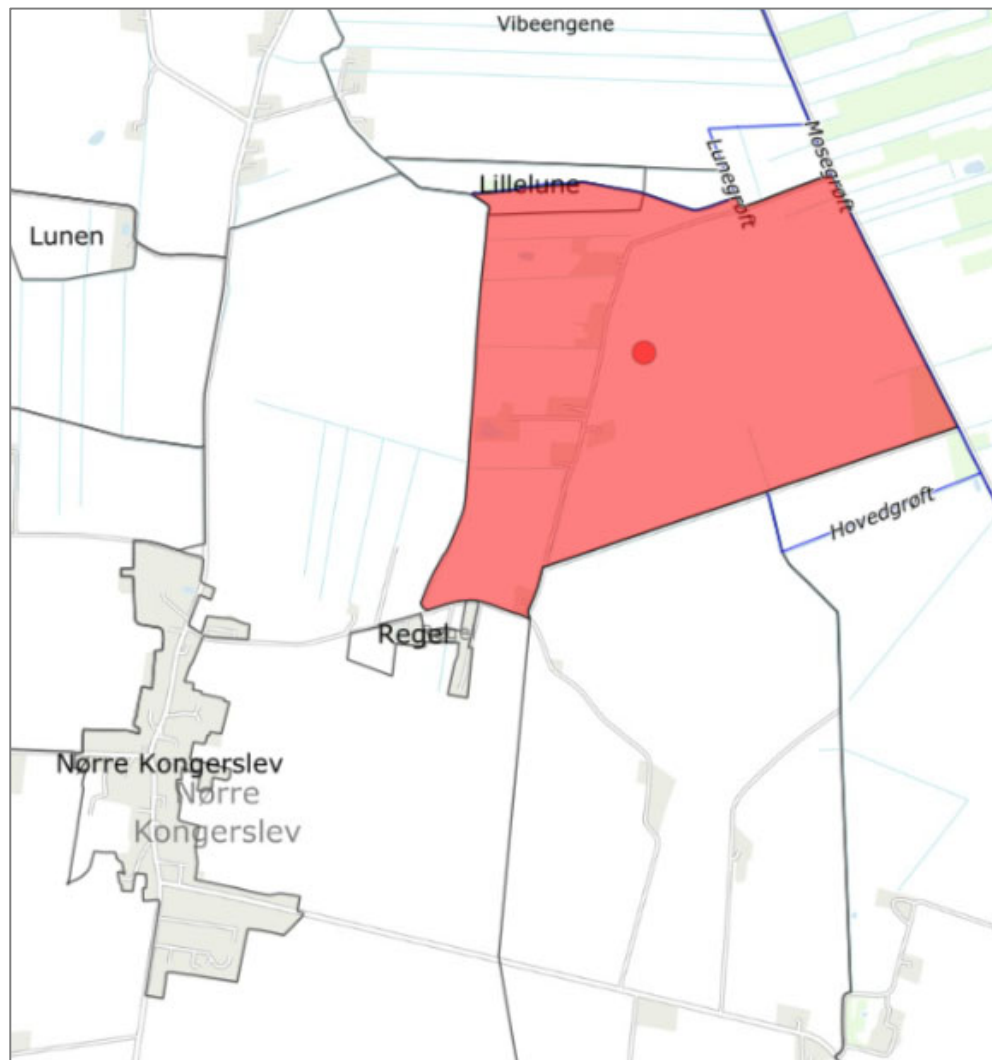
(4) Nordisk Forskningsinstitut, Danmarks Stednavne, opslag oktober 2021.

(5) Vilhelm H. Finsen, Postadressebog for Kongeriget Danmark, Niende forøgede udgave, Udgivet af Generaldirektoratet for Postvæsenet, 1921, side 1421.

Østerkær

Løbenummer: 453

Koordinater: 569856.01 / 6308612.72



Adresse: -

Sogn & lav: Nørre Kongerslev Sogn, Nørre Kongerslev By.

Status: Gældende.

Type: Eng, mark.

Andre stavemåder

-

Tolkning af navnet

Øster angiver, at området ligger øst for Nørre Kongerslev landsby.

Kær*.

Billeder

-

Yderligere bemærkninger

-

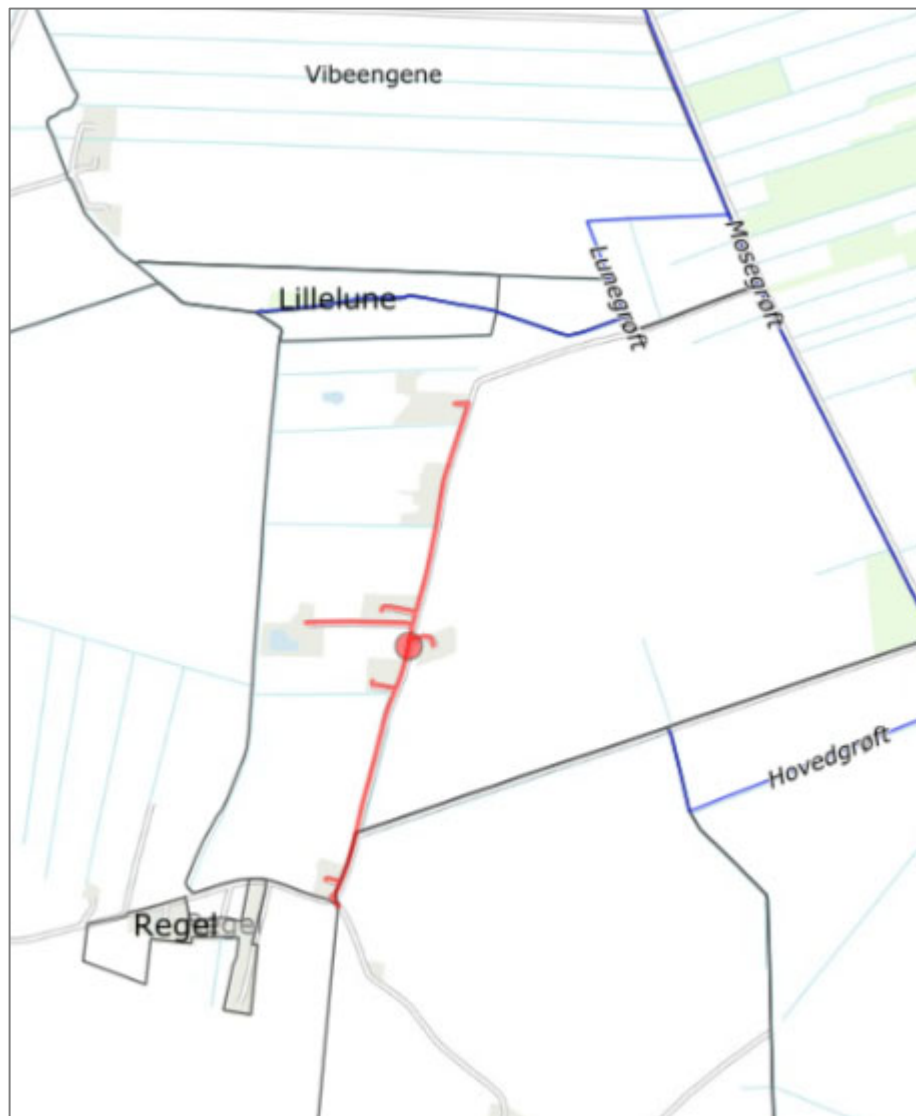
Kilder

(1) SDFI Kortviser, opslag oktober 2021.

Østerkærvej

Løbenummer: 454

Koordinater: 569691.54 / 6308402.65



Adresse: -

Sogn & lav: Nørre Kongerslev Sogn, Nørre Kongerslev By.

Status: Gældende.

Type: Vej.

Andre stavemåder

-

Tolkning af navnet

Vej, der løber gennem Østerkær.

Billeder

-

Yderligere bemærkninger

-

Kilder

(1) SDFI Kortviser, opslag oktober 2021.

Østervang

Løbenummer: 455

Koordinater: 568625.78 / 6307595.60



Adresse: Landmandsgade 25A

Sogn & lav: Nørre Kongerslev Sogn, Nørre Kongerslev By.

Status: Historisk.

Type: Gård

Andre stavemåder

Samme lokalitet som Kærgård, se denne.

Tolkning af navnet

Øster angiver, at den ligger i Nørre Kongerslev øst for kirken.

Vang*.

Billeder

-

Yderligere bemærkninger

Angives i juni 2021 som Lene Ribers gård.

Kilder

(1) Luftfotogruppe på Facebook, opslag juni 2021.

(2) Kjeld Sørensen, Nørre Kongerslev, interview, august 2021.

Østuens Blocher

Løbenummer: 458

Koordinater: xxx

-

Adresse: -

Sogn & lav: Nørre Kongerslev Sogn, Nørre Kongerslev By.

Status: Historisk.

Type: Eng, mark.

Andre stavemåder

-

Tolkning af navnet

Blocher anvendes ofte som betegnelse for korte agre.

Billeder

-

Yderligere bemærkninger

Alexander Rasmussen angiver lokalitetens placering i Vester Marken på basis af oplysninger fra Markbog fra 1683. (1)

Kilder

(1) Alexander Rasmussen, Nørre Kongeslev Sogns beskrivelse og historie. I Fra Himmerland og Kjær Herred, 1932, side 23.

A

Aalegaarden

Løbenummer: 462

Koordinater: xxx

-

Adresse: -

Sogn & lav: Nørre Kongerslev Sogn, Nørre Kongerslev By.

Status: Historisk.

Type: Ålegård.

Andre stavemåder

-

Tolkning af navnet

En ålegård var et anlæg ved åen, hvor der kunne indfanges ål.

Billeder

-

Yderligere bemærkninger

Alexander Rasmussen nævner ålegården, men får den fejlagtigt knyttet til fundet af borg ved Ørstubgård. Hans oplysninger stammer fra skøde fra 1799: (1)

"Medens den store Aa endnu havde sit gamle Løb i Skellet mellem Nørre Kongeslev og Gudum Sogne, kaldtes den Store Brede Aa. Her laa fordom en Aalegaard, formodentlig den, af hvilken der for nogle Aar siden fandtes Rester i Ørstubgaards Kjær paa hvilken Viborg Biskop Lehnsmand paa Klarupgaard, Mogens Stampe til Kællingbjerg i Hing Herred, udstedte skødebrev 1520, uvist til hvem. Endnu så sent som 1799, da Etatsraad Fædders Arvinger tilskødede Kammerraad Gundorph Refsnæs Gaard og Gods, nævnes i Skødet "Aalegaarden paa Nørre Kongeslev Kjær".

Om skødet skriver Alexander Rasmussen også følgende: (2)

"Skødet omfattede Refsnæs Hovedgaard med Tiender (Komdrup Kirke- og Kongetiende, Kongetienden af Sønder og Nørre Kongeslev samt Skibsted Sogne - 561/2 Td. Htk.), endvidere Haale Skov i Bælum Sogn samt Aalegaarden i Nørre Kongeslev Kjær og 324 Td. Htk. Bøndergods, beliggende i Komdrup, Sønder Kongeslev, Nørre Kongeslev, Fræer, Bælum, Lyngby og Skibsted Sogne."

Kilder

(1) (1) Alexander Rasmussen, Nørre Kongeslev Sogns beskrivelse og historie. I *Fra Himmerland og Kjær Herred*, 1932, side 2.

(2) Alexander Rasmussen, Komdrup Sogns Beskrivelse og Historie (fortsættelse). I *"Fra Himmerland og Kjær Herred"*, 1924-26, s. 225-226 (ejet af Refsnæs ca. 1799).

Ålykkevej

Løbenummer: 464

Koordinater: 568374.54 / 6310158.98



Adresse: -

Sogn & lav: Nørre Kongerslev Sogn, Nørre Kongerslev By.

Status: Gældende.

Type: Vej.

Andre stavemåder

-

Tolkning af navnet

Vejen passerer på sin strækning Nørreå.

Vej*.

Billeder

-

Yderligere bemærkninger

-

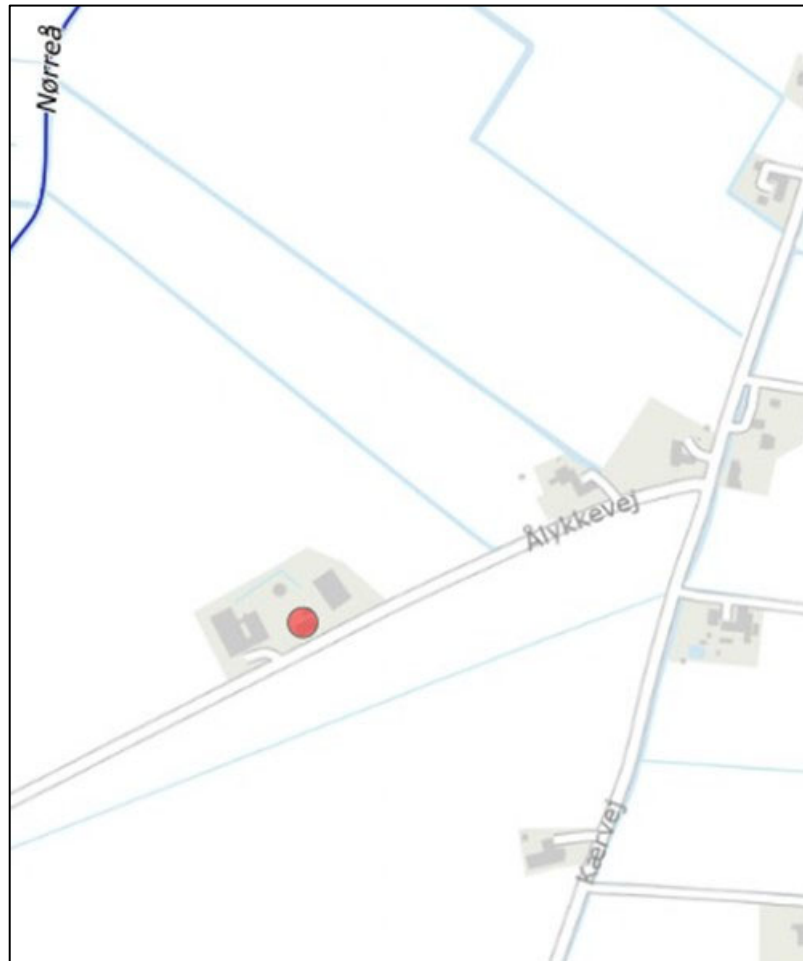
Kilder

(1) SDFI Kortviser, opslag oktober 2021.

Ålykkevej 13 (gård uden navn)

Løbenummer: 554

Koordinater: 568964.32 / 6310415.03



Adresse: Ålykkevej 13. Matrikel nr. 9b. (1)

Sogn & lav: Nørre Kongerslev Sogn, Nørre Kongerslev By.

Status: Gældende.

Type: Gård.

Andre stavemåder

-

Tolkning af navnet

Vejen passerer på sin strækning Nørreå.

Vej*.

Billeder

Billede fra 1990/91 i (2).

Yderligere bemærkninger

Kilde (2) har følgende oplysninger om gården fra 1990/91:

"Ejendomsskyld 590.000. Areal 25 ha., heraf tilkøbt 15 ha. Stuehuset er opført omkring 1860 og senere restaureret. Avlsbygningerne består af kvægstald fra 1860, som er udvidet og ombygget i 1972, lade med maskinhus fra 1979 og desuden er der en ny møddingsplads fra 1990. Gården drives med en kvægproduktion på 16 årskøer, 11 ungdyr og 11 slagtekalve af blandet race. Planteproduktionens salgsafgrøde er korn. Der er 2 traktorer og 1 mejetærsker. Maskinstation bruges til lidt af markarbejdet."

Kilder

(1) SDFI Kortviser, opslag oktober 2021.

(2) Nordjyllands Amt (Gl. Aalborg Amt). Bind 2. Samlet og udgivet af Forlaget Danske Landbrug, 1990/91, side 315.

Aasmands Ager

Løbenummer: 465

Koordinater: xxx

-

Adresse: -

Sogn & lav: Nørre Kongerslev Sogn, Nørre Kongerslev By.

Status: Historisk.

Type: Eng, mark.

Andre stavemåder

-

Tolkning af navnet

Aasmand kan være et personnavn.

Ager*.

Billeder

-

Yderligere bemærkninger

Alexander Rasmussen angiver lokalitetens placering i Vester Marken på basis af oplysninger fra Markbog fra 1683. (1)

Alexander Rasmussen beskriver også lokalitetens placering på basis af et kort fra 1778, udarbejdet af D. Wesenberg, kgl. landinspektør: (2)

"Vest for Byen, nord for Refs-Vejen, laa, regnet inde fra Byen: Overgaards og Nedergaards Ager, Lundstie Blokker, Claus Ager, Aasmands Ager og Øsdals Blokker."

Kilder

(1) Alexander Rasmussen, Nørre Kongeslev Sogns beskrivelse og historie. I Fra Himmerland og Kjær Herred, 1932, side 23.

(2) Alexander Rasmussen, Nørre Kongeslev Sogns beskrivelse og historie.
I Fra Himmerland og Kjær Herred, 1932, side 38.

Litteratur & kilder

Arkiv.dk, diverse opslag.

Dahl, Kurt, Concepter til ansøgninger angaaende udstyknings approbationer. Begyndt i August 1839 for Aalborg, Hjørring og Thisted amter. Bind 1.

Ertbøll-Nielsen, A.C., Om Kongerslev Pastorats Degne, i Fra Himmerland og Kjær Herred, 1914.

Finsen, Vilhelm H., Postadressebog for Kongeriget Danmark, Niende forøgede udgave, Udgivet af Generaldirektoratet for Postvæsenet, 1921

Folketælling 1901.

GeoDanmark.

Gjerding, Kl., Bidrag til Høllum Herreds Beskrivelse og Historie. Samlet af Kl. Gjerding og udgivne af D.H. Wulff, Aalborg 1890-92.

Gravlund, Thorkild, Herredsbogen. Jylland, H. Aschehoug & Co. / Dansk Forlag, 1930.

Gyldendal, Danske Stednavne Leksikon, Jylland, nordlige del.

Hansen, J.J., Større danske landbrug. Statistisk, topografisk, historisk haandbog, Alex Kappel og V. Richter Friis, København, 1934.

Holmgaard, Jens, Viborg Landstings skøde- og pantebog, 1624-1637, Dansk Videnskabs Forlag, 1966-70.

Hvidtfeldt, Johan (red.), Håndbog for danske lokalhistorikere, Udgivet af Dansk Historisk Fællesforening, 1965.

Jensen, Keld, Kongerslev Pastorats udvikling gennem tiderne, del 1 Oldtiden, rapport nr. 16. www.qupaloraarsuk.com

Jensen, Keld, Kongerslev Pastorats udvikling gennem tiderne, del 2 Middelalderen & Renæssancen, rapport nr. 17. www.qupaloraarsuk.com.

Jespersen, J., Danske gaarde i tekst og billeder, 2. bind, Århus 1924.

Jørgensen, Bent, Stednavne og samfærdselshistorie, København, 1979.

la Cour, J.C.B., Danske gaarde. III. Samling. Illustreret statistisk og historisk haandbog for det danske landbrug. II. Bind, København, 1906-18.

Luftfotos på Facebook. Gruppe på Facebook.

Matrikelkort Komdrup Bye, 1814-1866.

Matrikelkort Nørre Kongerslev By, Nørre Kongerslev, 1814-1863.

Matrikelkort Nørre Kongerslev By, Nørre Kongerslev, 1863-1885.

Matrikelkort Nørre Kongerslev By, Nørre Kongerslev, 1885-1952.

Matrikelkort Nørre Kongerslev Sogn, Sigsgård, 1814-1866.

Matrikelkort Sønder Kongerslev By, 1814-1847.

Naturenidanmark.lex.dk.

Nielsen, A.C., Fra udskiftningstiden. I Samlinger til Jydsk Historie og topografi, 1901-1903.

Nielsen, A.C., Fra Østhimmerlands fortid og nutid, i Samlinger til Jydsk Historie og Topografi, 2. række, IV. Bind, Aalborg 1893-95

Nordisk Forskningsinstitut, Danmarks Stednavne, opslag august 2021.

Nordjyllands Amt (Gl. Aalborg Amt). Bind 2. Samlet og udgivet af Forlaget Danske Landbrug, 1990/91.

Ordnet.dk, Den Danske Ordbog.

Ordnet.dk, Historisk Ordbog 1700-1950.

Ordnet.dk, Holberg ordbog.

Ordnet.dk, Moths ordbog.

Rasmussen, Alexander, Fire politiske breve, i Fra Himmerland og Kjær Herred, 1914.

Rasmussen, Alexander, Komdrup Sogns Beskrivelse og Historie (fortsættelse). I "Fra Himmerland og Kjær Herred", 1924-26.

Rasmussen, Alexander, Nørre Kongeslev Sogns beskrivelse og historie. I "Fra Himmerland og Kjær Herred", 1932.

Riismøller, Peter (tekst) og Brøgger, Poul (tegning), Høgerede i Himmerland, i tidsskriftet Skalk, nr. 1, 1966, side 12-20.

SDFI Kortviser, Høje Målebordsblade 1842-1899.

SDFI Kortviser, Lave målebordsblade 1901-1971.

SDFI Kortviser, Topografiske Kort 1953-76.

Småstykker, I Fra Himmerland og Kjær Herred, 1924-26.

Steenstrup, Johannes: De Danske stednavne. Deres tolkning og hvad de oplyser om vort lands bebyggelse og folkets kultur gennem tiderne. Ved Udvalget for Folkeoplysningens fremme. Gad, 1908.

Sørensen, Kjeld, Nørre Kongerslev, interview om gældende eller historiske stednavne i Nørre Kongerslev Sogn, august 2021.

Videnskabernes Selskab, kort fra 1791.