

# **Stednavne i Sønder Kongerslev Sogn**

-

**Keld Jensen**

**August 2023**



# **Stednavne i Sønder Kongerslev Sogn**

**Keld Jensen**

**August 2023**





# Forord

---

Denne rapport omfatter en database for alle kendte stednavne i Sønder Kongerslev Sogn. Databasen dækker stednavne fra de første skriftlige kilder i Middelalderen til i dag.

Det er målet løbende at opdatere databasen, når jeg får kendskab til nye stednavne, eller får kendskab til nye oplysninger om stednavnene i Sønder Kongerslev Sogn.

Jeg ønsker at takke Poul Ingvarsen for hjælp til vurdering af, hvorvidt et stednavn fortsat er kendt, eller om stednavnet kan betegnes som historisk.

Dette er en opdateret version II af den oprindelige rapport.

*Keld Jensen*

*Sønder Kongerslev*

*August 2023*



# Indhold

---

<b>FORORD</b>	<b>5</b>
<b>INDHOLD</b>	<b>7</b>
<b>INTRODUKTION</b>	<b>17</b>
INDSAMLING AF OPLYSNINGER	17
SKABELON TIL BESKRIVELSE AF STEDNAVN	17
TIDLIGERE UNDERSØGELSER OG LITTERATUR	21
STRUKTUREN I DENNE RAPPORT	22
DEFINITION AF TYPER OG ANDRE CENTRALE BEGREBER	23
<b>A</b>	<b>29</b>
ABELHAUGS AGER	30
AFTÆGTSHUSET	32
AGSTEDSBLOKKER	33
ALFRED MØRCHS VEJ	34
ANDERS HÖYS AGER	36
<b>B</b>	<b>38</b>
BACHGAARDEN	39
BJERGEGÅRD	41
BLE KIER BACK	43
BLEGKILDEHUS	45
BLEGKILDEGAARD	47
BLEGKILDEMARK	49
BLOKKEN	51
BLOKKER VED KONGSLEV	53
BLOKKERNE VESTEN LEMPE DAM	55
BREED AGER	58

BÆLUMSMINDE .....	60
BØGELUNDEN .....	61
BØKERVEJEN .....	63
<b>C .....</b>	<b>65</b>
CHRISTEN IBSØNS GAARD .....	66
<b>D .....</b>	<b>67</b>
DAMS AGER.....	68
DANMARKSGADE .....	70
DEGNEBOLIG .....	72
DET ØSTRE FALD .....	75
<b>E .....</b>	<b>77</b>
ENGLY HUS.....	78
ERANTISVEJ.....	79
<b>F .....</b>	<b>81</b>
FALD NØR AGRE .....	82
FALDET ØSTEN MÖLLEN .....	84
FGU KONGERSLEV .....	86
FLAD AGER .....	88
FLAD AGER .....	90
FLADEN .....	92
FOGEDGÅRD .....	94
FOGEDVEJ .....	96
FRAGTMANDENS HUS.....	98
FREDERIKSHVILE.....	99
FYRREBAKKEN .....	100
FÆC KIÆR.....	102
FÆLLEDVEJ .....	104
<b>G .....</b>	<b>106</b>
GAMMEL OLUFFSGAARD .....	107
GARTNERVÆNGET .....	108
GRANLY HUS.....	110
GULDRANKEVEJ .....	111

<b>H.....</b>	<b>113</b>
HAL KIER.....	114
HALKÆRGÅRD .....	116
HALS AGER.....	118
HASLEVGÅRD Å .....	120
HAVEVEJ .....	122
HEED AGER .....	123
HESTEDALEN .....	125
HESTHØJ .....	127
HORNS AGER .....	129
HURUPHUSET .....	131
HURUPPERNE .....	132
HYL TORNES AGER.....	134
HØE VEJ .....	136
<b>I.....</b>	<b>138</b>
IDRÆTSPLADSEN .....	139
IDRÆTSVEJ.....	141
<b>J.....</b>	<b>143</b>
J.F. LA COURS VEJ .....	144
JASMINVEJ.....	146
JERNBANEGADE .....	148
JERNBANESTIEN .....	150
JORDEMODERHUS .....	152
JYLLANDSGADE .....	155
<b>K.....</b>	<b>157</b>
KELLING BERG BLOKKER .....	158
KILDEVEJ .....	160
KIRKESTRÆDE.....	162
KIRKESTÆTTEN .....	164
KLEPGAARDEN.....	166
KOE BLOKKER.....	168
KOMDRUPVEJ.....	170
KOMMUNENS HUS.....	172

KONGENSGADE.....	174
KONGERSLEV BRUGSEN .....	176
KONGERSLEV FODERSTOFFORENING .....	178
KONGERSLEV GÆSTGIVERGÅRD.....	180
KONGERSLEV HEDE .....	182
KONGERSLEV HOLM .....	184
KONGERSLEV IDRÆTSCENTER.....	187
KONGERSLEV KALK .....	189
KONGERSLEV KOMMUNEKONTOR.....	191
KONGERSLEV MASKINFABRIK.....	193
KONGERSLEV MEJERI, NEPTUN .....	195
KONGERSLEV PRÆSTEGÅRD.....	197
KONGERSLEV SERVICESTATION.....	200
KONGERSLEV SKOLE .....	202
KONGERSLEV STATION .....	205
KONGERSLEVVEJ .....	207
KONGSTEDLUND HOLM.....	209
KONGSTEDLUND HOVEDGÅRD .....	211
KONGSTEDLUND KÆR .....	221
KONGSTEDLUND MARK.....	223
KONGSTEDLUNDVEJ.....	224
KORSGÅRD .....	226
KRAGHUSET .....	228
KRIED BLOKKER .....	229
KROG AGER .....	231
KRÅSHØJ .....	233
KÆLLINGBJERG KLINT.....	235
KÆLLINGBJERG REVLE .....	238
KÆLLINGBJERG GÅRD.....	240
KÆLLINGBJERG GÅRD MARK .....	244
KÆRVEJEN .....	246
<b>L .....</b>	<b>248</b>
LAD AGER.....	249
LAND MAEN .....	251
LANG KELLING BERG AGER .....	253
LANG VANG .....	255

LAWSKJAAHL .....	257
LEMPE DALEN .....	259
LERGRAVEN .....	261
LERGRAVSVEJ .....	263
LIER BLOKKER.....	265
LIER GRAVS AGER .....	267
LILLE MONS AGER.....	269
LILLE MONSHØJ.....	271
LINDEVEJ .....	274
LUKER FALD .....	276
LUMPERDAL .....	278
LUNAVEJ .....	280
LUNDENSVEJ .....	282
LYKKEBJERG GÅRD.....	284
LYKKESHØJ.....	286
LYKKESHØJ.....	289
LYKKESMINDE PLEJECENTER .....	291
LYKKEVEJ .....	293
LYNG DAL S BAKKER .....	295
LYNGHØJ .....	297
<b>M.....</b>	<b>298</b>
MAGNOLIEHAVEN .....	299
MALTGØRERI .....	301
MARSVEJ .....	303
MIDTER LANG AGER.....	305
MISSIONSHUS .....	307
MOEDALS FALD .....	309
MONSHØJVEJ .....	311
MONSHØJVEJ 6 (GÅRD UDEN NAVN).....	313
MYGDAL .....	315
MYGDALSVEJ .....	318
MYRTEVEJ .....	320
MØGDAL.....	322
MØLLEDAMMEN .....	324
MØLLEHUSET .....	327
MØLLEVEJ .....	329

<b>N.....</b>	<b>331</b>
N. P. GRAVESENSVEJ .....	332
NEDER DAMSTED LUND .....	334
NEDER LEER GRAVS AGER .....	336
NEPTUNGAARDEN .....	338
NEPTUNVEJ.....	340
NYE SKIED AGER.....	342
NYE SKIED BAK.....	344
NYGÅRD.....	346
NYVEJ.....	348
NØDDEBO .....	350
NÖR AGRE.....	352
NÖR KIÆRET .....	354
NÖR SKOW AGER .....	356
NÖR TVEDEN .....	358
NØRGAARD.....	360
NØRRE MONS AGER.....	364
<b>O .....</b>	<b>366</b>
OVER DAMSTED LUND .....	367
OVER LEER GRAVS AGER .....	369
<b>P .....</b>	<b>371</b>
PALLYSMINDE.....	372
PINDSTRUP MOSEBRUG .....	373
POSTENS HUS .....	375
PRESTENS LOD .....	377
PRÆSTEGÅRDEN .....	379
PRÆSTEGÅRDENS HEDEBAKKE .....	381
PRÆSTEGÅRDSHEDE.....	382
PRÆSTEGÅRDSLADEN .....	384
PRÆSTEGÅRDSMARKEN .....	386
PRÆSTEGÅRDSVEJ .....	388
PURKERNE .....	390
<b>Q,R .....</b>	<b>392</b>



RAKHUSET .....	393
RANKSVEJ .....	394
RAVSBIERG ENGE .....	396
REEBE KIÆRET .....	398
REFSBJERG .....	400
REFSNÆSVEJ .....	403
RINO BLOKKER .....	405
ROLIGHEDSVEJ .....	407
ROSEVEJ .....	409
RÆVEHOLM .....	411
<b>S .....</b>	<b>413</b>
SANDEN .....	414
SAND GRAVS AGER .....	416
SANDGAARDEN .....	418
SANKT LAURITS KILDE .....	419
SEEFELDTSLUNDVEJ .....	422
SIGSGAARDVEJ .....	424
SKIBSTEDVEJ .....	426
SKOLEBAKKEN .....	428
SKOLEBYGNING .....	430
SKOLELODDEN .....	431
SKOLEN .....	433
SKOLMESTERS JORD .....	436
SKOVBLOKKERNE .....	438
SKOVBRYNET .....	440
SKOVJORD .....	442
SKOVKROGEN .....	444
SMAL AGER (VED RÆVS MARK) .....	446
SMAL HORNS AGER .....	448
SMEDIEN .....	450
SMIDIE BRO .....	451
SOLBJERG .....	453
SOLBJERGGÅRD .....	455
SOLBJERGLUND .....	457
SOLVEJ .....	459
SPARRE TOFT .....	461

STAKKET GRUMS AGER .....	463
STAKKET KELLING BERG AGER .....	465
STAKKET KROGAGER .....	467
STENAGERGAARD .....	469
STENAGERHUS .....	471
STENS AGER .....	473
STORE HORNS AGER .....	475
STOR LANG AGER .....	477
STORE GRUMS AGER .....	479
STORE MONSHØJ .....	481
SUTTEN .....	484
SVANHOLMSMINDEVEJ .....	485
SYRENVEJ .....	488
SØNDER KIÆR .....	490
SØNDER KONGERSLEV .....	492
SØNDER KONGERSLEV ENGE .....	496
SØNDER KONGERSLEV FATTIGHUS .....	498
SØNDER KONGERSLEV HEDE .....	500
SØNDER KONGERSLEV KIRKE .....	502
SØNDER KONGERSLEV KIRKEGÅRD .....	504
SØNDER KONGERSLEV MARK .....	506
SØNDER KONGERSLEV SKOLE .....	507
SØNDER KONGERSLEV SOGN .....	509
SØNDER KRIED AGER .....	511
SØNDER LANG AGER .....	513
SØNDER MONS AGER .....	515
SØNDER TRE HOYS AGER .....	517
SØNDER TVEDEN .....	519
SYNDER VONGS AGER .....	521
SØNDERKONGERSLEV MOSE .....	523
<b>T .....</b>	<b>525</b>
THEODOR HANSEN, KØBMANDSGÅRD .....	526
THYGE HVASS VEJ .....	528
TINGGÅRDEN .....	530
TORVEPLADSEN .....	532
TRE HOYS AGER .....	534

TREHØJE .....	536
TROLLESDAL.....	538
TUE DALS AGER.....	539
TVEDEN .....	541
TVER GRAVS AGER.....	543
TVÆRGADE .....	545
TYBOEGAARDEN .....	548
TØJHUSET.....	550
<b>U.....</b>	<b>552</b>
ULL BRUGS AGER.....	553
ULV GRAVEN .....	555
<b>V.....</b>	<b>557</b>
VAND HALEN.....	558
VANDHALE BLOKKER.....	560
VENUSVEJ.....	562
VESTEN HÖ VEIEN.....	564
VESTEN MICHELS GRÖFT .....	566
VESTEN MØLLEN .....	568
VESTER MYGDAL .....	570
VESTERGÅRD.....	572
VESTERGAARDSVEJ .....	574
VESTRE NØR .....	576
VILDMOSEVEJ.....	578
VINKELVEJ .....	580
<b>W.....</b>	<b>582</b>
WALINS DAM.....	583
WITTEN AGER.....	585
WITTER.....	587
WÆLLERNE.....	589
WESTEND.....	591
WILDMOSEN.....	593
<b>X,Y,Z,Æ,Ø .....</b>	<b>594</b>
ØRNBIEG VANG .....	595

ØRNEBJERG .....	597
ØSTER KIER.....	600
ØSTER TROLLING DAL S AGER .....	602
ØSTERGAARD .....	604
ØSTERGAARD AGER.....	605
ØSTRE FALD.....	607
ØSTRE REIB .....	609
<b>Å.....</b>	<b>611</b>
AALBORG-HADSUND BANE .....	612
<b>LITTERATUR &amp; KILDER .....</b>	<b>614</b>

# Introduktion

---

Denne database over stednavne i Sønder Kongerslev Sogn indgår som en del af projektet Sognefortællinger, som blev indledt i år 2020.

Formålet er at få alle stednavne registreret samlet, og samtidigt få de enkelte stednavne nævnt i deres historiske kontekst med eventuelle forklaringer af, hvorfra navnet stammer.

Det er målet fortsat at opdatere databasen og denne rapport med nye oplysninger, der måtte dukke op.

## Indsamling af oplysninger

Fremgangsmåden har været at studere relevante kilder for at finde både gældende og historiske, nu ikke anvendte, stednavne. Meget af dette arbejde kan nu gennemføres på nettet, men der er også anvendt opslag i bøger og tidsskrifter i øvrigt.

Et stednavn omfatter her alle navne for steder i Sønder Kongerslev Sogn. Tilsvarende databaser er udarbejdet for de to andre sogne i Kongerslev Pastorat, Nørre Kongerslev Sogn og Komdrup Sogn. Der er dog visse undtagelser. Hvis der f.eks. i forbindelse med opslag i oplysninger om matrikler er anvendt betegnelser, der angiver, at en gård eller en matrikel er Kristian Nielsens gård, Kristian Nielsens Ager, osv., så er denne type stednavne, der angiver ejerskabet til stedet normalt ikke medtaget.

## Skabelon til beskrivelse af stednavn

Beskrivelsen af stednavnene er gjort så systematiske som muligt. I denne rapport er alle kendte stednavne i Sønder Kongerslev Sogn medtaget i alfabetisk rækkefølge. Beskrivelsen af stednavnet omfatter følgende skabelon:

## Stednavn

Overskriften for hvert enkelt stednavn er selve stednavnet.

## Løbenummer

I databasen har hvert enkelt stednavn fået et unikt løbenummer. Dette er udelukkende af tekniske hensyn.

## Koordinater

Hver enkelt stednavns lokalitet er angivet med geografiske koordinater. Koordinatsystemet, der er anvendt, har betegnelsen ETRS89 / UTM-zone 32N.

Koordinatsættet for et areal findes ved på sdfikort.dk at anvende værktøjet "Vis højde og position". Punktet for arealer og linjer vil være midtpunktet af det areal, der er tale om.

Hvis sted ikke kan lokaliseres, er koordinater angivet med 'xxx'.

## Kort

For hvert enkelt stednavn er der normalt medtaget et kort over området. Ovenstående koordinatpunkt er angivet med et rødt punkt for stednavne, hvortil der ikke kan identificeres et større areal i form af en polygon. For veje er vejene optrukket med rød linje.

Kort er downloadet fra [www.sdfi.dk](http://www.sdfi.dk). Alle kort i denne rapport har således følgende kilde, og alle koordinatsæt er registreret fra samme kilde:

***"Indeholder data fra Styrelsen for Dataforsyning og Effektivisering, SDFI Kortviser, Foråret 2021."***

De ældre udskiftningskort samt matrikelkort tilbage til 1700-tallet er georefereret i programmet QGIS, og hvor arealet er kendt, er det indtegnet som en rød polygon på kortet.

Hvis der er anvendt andre kort fra andre kilder, vil dette være angivet under kortet.

## Adresse

Adresse for stednavnet er om muligt angivet med vejnavn og vejnummer. Hvor der er tale om arealer som skove og marker, søer og lignende, er der ikke angivet en adresse.

## Sogn & lav

For hvert enkelt stednavn er angivet tilhørsogn samt lav. Denne rapport omfatter udelukkende stednavne inden for Sønder Kongerslev Sogn, men nogle få stednavne strækker sig over mere end et sogn.

Sønder Kongerslev Sogn er opdelt i to underområder eller lav: Sønder Kongerslev By og Kongstedlund Hovedgård.

## Status

Status angiver, om der er tale om et gældende stednavn eller et historisk. Et gældende stednavn omfatter et eller flere af følgende kriterier.

- a. Stednavnet er autoriseret af Stednavneudvalget. Stednavneudvalget er et udvalg under Kulturministeriet som fastsætter den officielle retskrivning af danske stednavne. Udvalget har sekretariat på Institut for Nordiske Studier og Sprogvidenskab, Københavns Universitet. En liste over autoriserede stednavne kan findes på linket [stednavneudvalget.ku.dk](http://stednavneudvalget.ku.dk)
- b. Stednavnet findes på nyere kort fra forskellige myndigheder.
- c. Stednavnet er genkendt og vurderet som almindeligt anvendt i lokalområdet af person med stor indsigt i lokalområdet Kongerslev Pastorat. For Sønder Kongerslev Sogn har Poul Ingvarsen, Sønder Kongerslev, gennemgået alle stednavne.

Øvrige stednavne angives at være historiske og ikke længere i anvendelse.

## Type

Stednavnene kan henvise til mange forskellige natur- eller menneskeskabte lokaliteter i lokalområderne. Som typer har jeg i denne stednavne-database anvendt følgende inddeling for databasen for alle tre sogne i Kongerslev Pastorat:

Bakke	Kilde
Begravelsesplads	Kirke
Benzinstation	Kær
Boliger	Lergrav
Bro, vandings- og vadested	Lune
By & Bebyggelse	Mark
Bygning	Mejeri
Dal	Mose
Dam, sø	Mølle
Eng, mark	Plejehjem
Fabrik	Skole
Folkeskole	Skov
Forsamlingshus	Skrænt
Gravhøj	Sogn
Gård	Station
Hal	Sti
Hede	Ungdomsskole
Herregård	Vandløb
Holm	Vandområde
Hus	Vej, gade
Jernbane	Vold
Kalkgrav	Ålegård

De enkelte typer vil være defineret under de stednavne, hvor de er anvendt.

Hvis type for stednavnet ikke er kendt, registreres type som ukendt.

### **Andre stavemåder**

Hvis der er anvendt andre stavemåder i især ældre kilder, vil dette være nævnt under dette punkt. Anvendelsen af aa i stedet for å, ö i stedet for ø osv. vil der ikke blive redegjort for.

Flere stednavne er anvendt i kilder fra Middelalderen. Her er der anvendt mange forskellige stavemåder, og disse er medtaget under dette punkt.

### **Tolkning af navnet**

Hvert enkelt stednavn kan omfatte både type, forled og efterled i stednavnet. Under dette punkt vil stednavnets indhold og sammensætning blive vurderet. Der eksisterer mange usikre tolkninger af stednavne. Derfor skriver jeg 'kan' tolkes til et eller andet, og jeg peger ofte på mere end en tolkningsmulighed.

### **Billeder**



Om muligt vil der på sigt under dette punkt blive medtaget fotografier, tegninger, planer og andet, der viser den lokalitet, som stedsnavnet omhandler.

### **Yderligere bemærkninger**

Under dette punkt kan der forekomme bemærkninger, der ikke kan rubriceres under de øvrige punkter i denne skabelon, herunder historiske oplysninger om stedet.

Hvor der er tale om kendte arealer, er arealerne opmålt i programmet QGIS i hele hektar. Er der usikkerhed omkring arealets størrelse for stedsnavnets polygon, er dette angivet.

Når der er tale om en vej eller en gade, er alderen på den ældste bygning med adresse på vej eller gade angivet. Dette giver en indikation af, hvornår vejen eller gaden begynder at blive dannet.

Hvor der er angivet alder på bygninger, er kilden BBR. Det er vigtigt at være opmærksom på, at angivelsen af opførelsesår i BBR er en brugeroplysning, og der kan være tale om forkert eller upræcis indberetning. F.eks. vil en bruges angivelse af et hus alder til cirka 100 år i BBR blive angivet præcist til det år, a indberetningen (typisk i 1976), er indgivet.

### **Kilder**

Kildeangivelsen omfatter et nummer i parentes – (x). Kilden til en oplysning er i teksten angivet med dette nummer.

## **Tidligere undersøgelser og litteratur**

Der kan i eksisterende litteratur findes mange oversigter over stedsnavne i Danmark, men for sognene i Kongerslev Pastorat er der ikke tidligere blevet gennemført en detaljeret analyse.

Stedsnavneudvalget er et udvalg under Kulturministeriet som fastsætter den officielle retskrivning af danske stedsnavne. Udvalget har sekretariat på Institut for Nordiske Studier og Sprogvidenskab, Københavns Universitet.

Udvalget har registreret og autoriseret ca. 25.000 stednavne i Danmark. Der er altså ca. 25.000 stednavne i Danmark, der har en officiel stave-måde, og de kan findes i Stednavneudvalgets lister over autoriserede stednavne.

Stednavneudvalget har registreret 24 stednavne i de tre sogne under Kongerslev Pastorat. Til sammenligning omfatter databasen i denne rapport i juni 2021 omkring 500 unikke stednavne.

Navneforskning på Institut for Nordiske Studier og Sprogvidenskab har også etableret en database over danske stednavne. Registreringen er ikke tilendebragt og mangler især stednavne fra Nordjylland. Denne database omfatter i alt 75 stednavne fra Kongerslev Pastorat. Databasen er en vigtig kilde til arbejdet med denne rapport, fordi databasen omfatter en del registreringer fra de tidligste tider med skriftlige kilder i Middelalderen.

### **Strukturen i denne rapport**

Denne rapport omfatter foruden denne introduktion en gennemgang af alle registrerede stednavne i Sønder Kongerslev Sogn. Stednavne er medtaget i alfabetisk rækkefølge, og hvert enkelt stednavn er behandlet i den skabelon, der er beskrevet ovenfor.

På forsiden af rapporten er angivet et versionsnummer samt måned og år for udgivelsen af rapporten på hjemmesiden [www.qupaloraarsuk.com](http://www.qupaloraarsuk.com). Ved download af rapport og udskrivning er det vigtigt at orientere sig på websiden, om der er udkommet en ny version med nye stednavne og opdaterede oplysninger.

For denne rapport, og for alle materialer på [www.qupaloraarsuk.com](http://www.qupaloraarsuk.com) i øvrigt, gælder de copyright betingelser, som er angivet på pågældende webside.

## Definition af typer og andre centrale begreber

I dette kapitel vil alle anvendte udtryk i og i forbindelse med stednavne blive behandlet. For hver enkelt begreber vil der være en kort definition for begrebet, hvad enten det er et normalt kendt begreb, som f.eks. 'vej' eller andre mere specifikke begreber. Kilder, der er anvendt til at fastsætte definitionen er angivet under hvert enkelt begreb.

I teksten vil begreber medtaget i dette kapitel være markeret med en stjerne (\*) for at undgå at gentage samme forklaring mange gange.

Listen over anvendte begreber er medtaget i alfabetisk rækkefølge.

### Ager

"I betydningen 'dyrket jord' er ordet ager i nordisk ældre end det nu almindelige mark, selv om dets oprindelige betydning er 'græsgang, sted hvor kvæget drives hen', jfr. det beslægtede 'at age'. Hvor det indgår i stednavne, har det vel oftest betydningen 'dyrket jord', der er fællesgermansk, men i meget gamle navne måske den oprindeligere betydning 'græsgang'.

Gyldendal, Danske Stednavne Leksikon, Jylland, nordlige del, side 13.

### Bakke

Jævnt stigende forhøjning i landskabet bestående af jordmasser.

Den Danske Ordbog, opslag juli 2021.

### Bro

En bro er en overføring af en vej over land og/eller vand.

GeoDanmark.

### Dam

Mindre, lavbundet og evt. kunstigt anlagt sø.

Den Danske Ordbog, opslag juni 2021.

## **Dal**

Dyb og langstrakt sænkning i jordoverfladen, typisk omkring en å.

Den danske Ordbog, opslag juli 2021.

## **Eng**

Fugtigt, lavtliggende jordstykke med græs der f.eks. udnyttes til græsning for husdyr.

Den danske Ordbog, opslag juni 2021.

## **Grøft**

Udgravet, ofte dyb rende langs en vej eller en mark til bortledning af vand.

Den danske Ordbog, opslag juni 2021.

## **Gård**

Ejendom på landet, typisk bestående af stuehus, stald og lade samt jordarealer brugt til græsning eller til dyrkning af f.eks. korn.

Den danske Ordbog, opslag juni 2021.

## **Hede**

Åbent, skovløst naturområde med tør, sandet og næringsfattig jord hvor der vokser lave buske og andre planter, især lyng.

Den danske Ordbog, opslag juni 2021.

## **Holm**

Holm kan være en ø, eller ofte et område, der har været en ø omgivet af hav, men som efter landhævning og havsænkning samt dræning m.v. ligger som en bakke, der rager op over omgivende lavtliggende terræn.

Ordets oprindelse: "Norrønt *holmr*, *holmi*, oldengelsk *holm* til en rod med betydningen 'noget der rager op'".

Citat fra Den Danske Ordbog, opslag juli 2021.

## **Hovedgård**

Betegnelsen sædegård/hovedgård betyder *”store gårde, hvor ejeren boede (eller kunne bo), havde sit sæde, i modsætning til gårde, der udelukkende tjente landbrugsmæssige formål som ladegårde, avlsgårde og mejerigårde. Til sædegård var knyttet privilegier; de vigtigste var skattefrihed og tiendefrihed for den tilliggende jord. Før 1660 var sædegårde forbeholdt adelen, og alle sædegårde havde sædegård-rettigheder. Efter enevældens indførelse kunne alle eje sædegårde, men for at kunne nyde sædegård privilegier krævedes, at gården var komplet, d.v.s. havde mindst 200 td. thk. bøndergods liggende indenfor en afstand af 2 mil fra gården. (Jævnføre forordning om jordegods af 28/1 1682 og om sædegårde af 16/12 1682).”*

Fra Johan Hvidtfeldt (red.), Håndbog for danske lokalhistorikere, Udgivet af Dansk Historisk Fællesforening, 1965, side 474.

## **Kirke**

Bygning indrettet og beregnet til afholdelse af offentlig, kristen gudstjeneste.

Citat fra Den Danske Ordbog, opslag juli 2021.

## **Kirkegård**

Indhegnet område der bruges som indviet begravelsesplads, ofte i tilknytning til en kirke.

Citat fra Den Danske Ordbog, opslag juli 2021.

## **Kær**

Lavtliggende, sumpet område med fx tuer eller småbuske.

Den danske Ordbog, opslag juli 2021.

## **Mark**

Større jordareal der bruges til dyrkning af en afgrøde eller til græsning for husdyr.

Den danske Ordbog, opslag juni 2021.

## **Mølle**

Bygning udstyret med maskiner til at male korn til mel eller til at bearbejde andre materialer, traditionelt drevet ved hjælp af vind- eller vandkraft.

Den danske Ordbog, Opslag juni 2021.

## **Purker**

Ris, krat, skrub, skrøp, pur, purl, purker er en lavtvoksende, ofte kroget trævegetation, ungskov, krat og stævningskov. Det ser også ud til at gælde et Tykke (tykning).

Opslag på naturenidanmark.lex.dk, juli 2021.

## **Skole**

Institution hvor der gives undervisning (for børn og unge)

Den Danske Ordbog, opslag juli 2021.

## **Skov**

Bevoksning der består af forholdsvis høje træer, og som dækker et større areal.

Den Danske Ordbog, Opslag juli 2021.

## **Sogn**

Begrebet sogn er kendt siden 1300-tallet. Ordet er beskrevet i Den Danske Ordbog:

"norrønt sókn oprindelig betydning 'folk der søger samme kirke eller retsområde.'"

og videre hedder det om ordets betydning:

"Kirkeligt distrikt hvis beboere er fælles om en kirke, og som ledes af et menighedsråd." (1)

I før kristen tid vurderes begrebet at have omfattet et retsområde. Ordet sokn kan også betyde retsligt søgsmål. (2)

(1) Den danske Ordbog, opslag juni 2021.

(2) Johan Hvidtfeldt: Håndbog for danske lokalhistorikere, 1965, side 447.

### **Vad**

Oprindelsen er fra Norrønt vað, oldengelsk wæd 'hav, bølger' afledt af verbet vade. Betyder 'sted, hvor en flod eller å er lavvandet og dermed mulig at passere til fods. (1)

(1) Den Danske Ordbog, opslag juli 2021.

### **Toft**

I Danske stednavne Leksikon hedder det:

*"Ordet toft forekommer som efterled i stednavne enten i entalsformen toft eller flertalsformen tofte, hvis -e i jysk dog normalt er forsvundet. Ordet har i gammeldansk og som led i stednavne betydningen 'areal unddraget det almindelige landsbyfællesskab'. I Nordvestjylland (Thy, Mors) har denne gamle betydning holdt sig i en række markers navne, angivende at disse hører til kun en enkelt gård, mens ellers har ordet også i Jylland den allerede i gammeldansk normale, mere specialiserede betydning 'areal beregnet til den enkelte landsbyboers huse og nyttehave og unddraget fællesskabet'. Som efterled sammensættes ordet ofte med ret gamle, før-middelalderlige personnavne, og navneleddets tilstedeværelse i Danelagen og Normandiet viser, at navnetypen har været produktiv i vikingetiden, men der er stor spredning i toft- navnenes alder."*

Gyldendal, Danske Stednavne Leksikon, Jylland, nordlige del, side 128-129.

### **Vang**

Et (dyrket) jordstykke, fx en mark eller en eng brugt til græsning. (1)

"Dette ord, hvis grundbetydning er 'krumning, bøjning' har i topografisk sammenhæng to betydninger i dansk. Nærmest grundbetydningen står betydningen 'indhegning', der både kan dække indhegnet skov og indhegninger til dyr eller afgrøder. Af den sidste mulighed har udviklet sig den mere udspecialiserede, dyrkningstekniske anvendelse om de dele (normalt to eller tre) som en landsbys jorder i fællesskabets tid var inddelt

i, og som omfattede en lang række mindre dyrkningsenheder (åse eller i Jylland ofte: fald).” (2)

(1) Den Danske Ordbog, opslag juni 2021.

(2) Gyldendal, Danske Stednavne Leksikon, Jylland, nordlige del, side 138.

## **Vej**

Et færdselsareal benyttet til motoriseret, gående, cyklende eller ridende færdsel.

GeoDanmark.

## **Å**

Et større vandløb.

Den Danske Ordbog, opslag juni 2021.



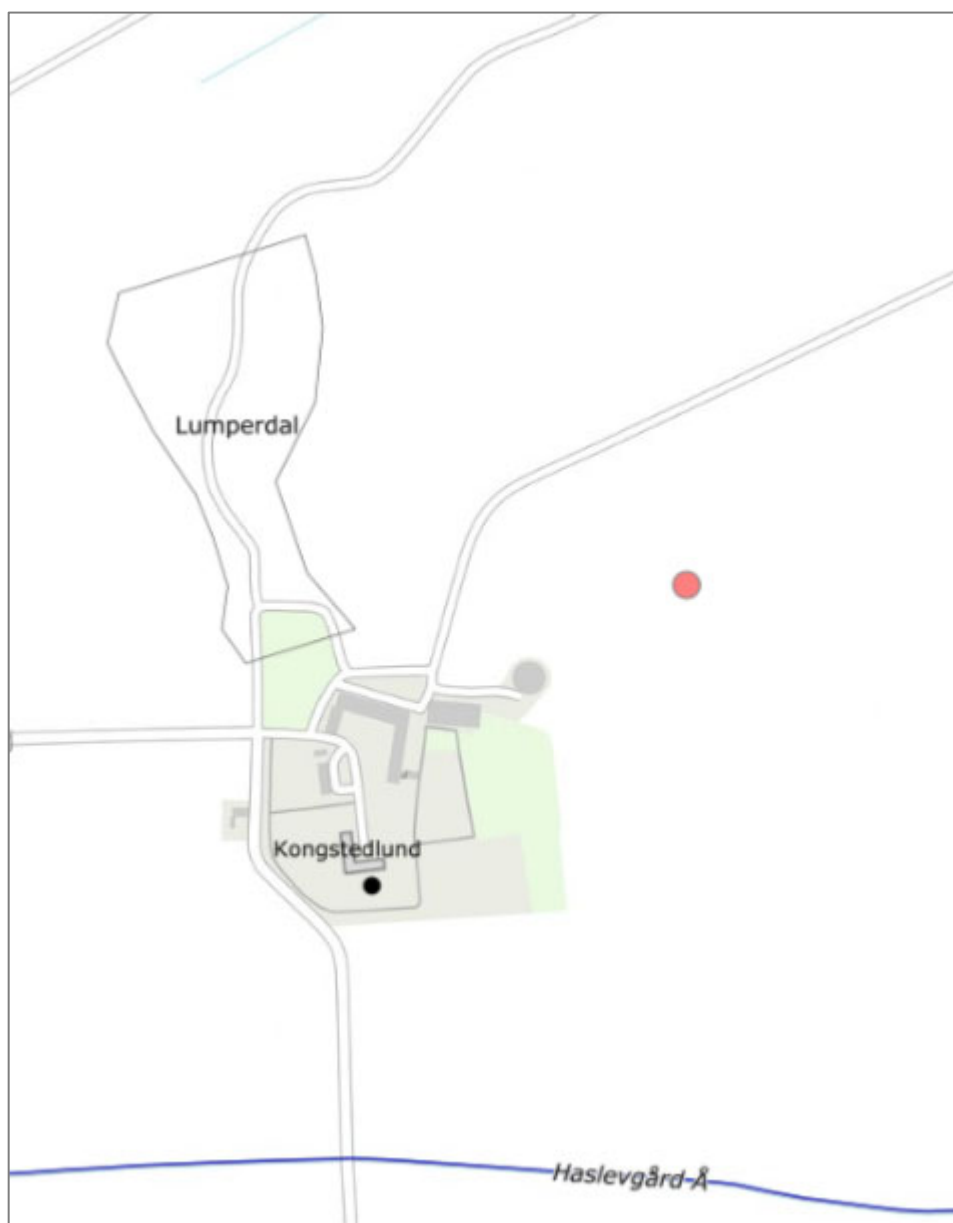
A

---

## Abelhaugs Ager

Løbenummer: 001

Koordinater: 570347.71 / 6304110.00



**Adresse:** -

**Sogn & lav:** Sønder Kongerslev Sogn, Kongstedlund.

**Status:** Historisk.

**Type:** Eng, mark.

**Andre stavemåder**

-

**Tolkning af navnet**

Abelhaug kan være et personnavn.

Ager\*.

**Billeder**

-

**Yderligere bemærkninger**

-

**Kilder**

(1) Matrikelkort Kongstedlund 1814-1866.

## Aftægtshuset

Løbenummer: 591

Koordinater: xxx

-

**Adresse:** -

**Sogn & lav:** Sønder Kongerslev Sogn, Kongstedlund.

**Status:** Historisk.

**Type:** Hus.

**Andre stavemåder**

-

**Tolkning af navnet**

-

**Billeder**

-

**Yderligere bemærkninger**

-

**Kilder**

(1) Folketælling 1901.

## Agstedsblokker

Løbenummer: 558

Koordinater: xx

**Adresse:** -

**Sogn & lav:** Sønder Kongerslev Sogn, Kongstedlund.

**Status:** Historisk.

**Type:** Eng, mark.

**Andre stavemåder**

-

**Tolkning af navnet**

Kilde (1) har følgende fortolkning af stednavnet: (1)

*"De få navne hvoraf færdselsart eller -middel eksplicit fremgår er da de følgende. Kørsel fremgår af de to navne Agstedsblokker ved Sønder Kongerslev i Himmerland og Akmade i Sønderjylland (Sommersted), der begge indeholder ordet age 'køre'."*

Blokker\*.

**Billeder**

-

**Yderligere bemærkninger**

-

**Kilder**

(1) Bent Jørgensen, Stednavne og samfærdselshistorie, København, 1979, side 88-89.

## Alfred Mørchs Vej

Løbenummer: 003

Koordinater: 568108.63 / 6305089.03



**Adresse:** -

**Sogn & lav:** Sønder Kongerslev Sogn, Sønder Kongerslev By.

**Status:** Gældende.

**Type:** Vej.

**Andre stavemåder**

-

### **Tolkning af navnet**

Alfred Mørch er et personnavn.

vej\*.

### **Billeder**

-

### **Yderligere bemærkninger**

Ældste boliger på vejen (alle fire) er registreret med opførelsesår 1963.

(2)

### **Kilder**

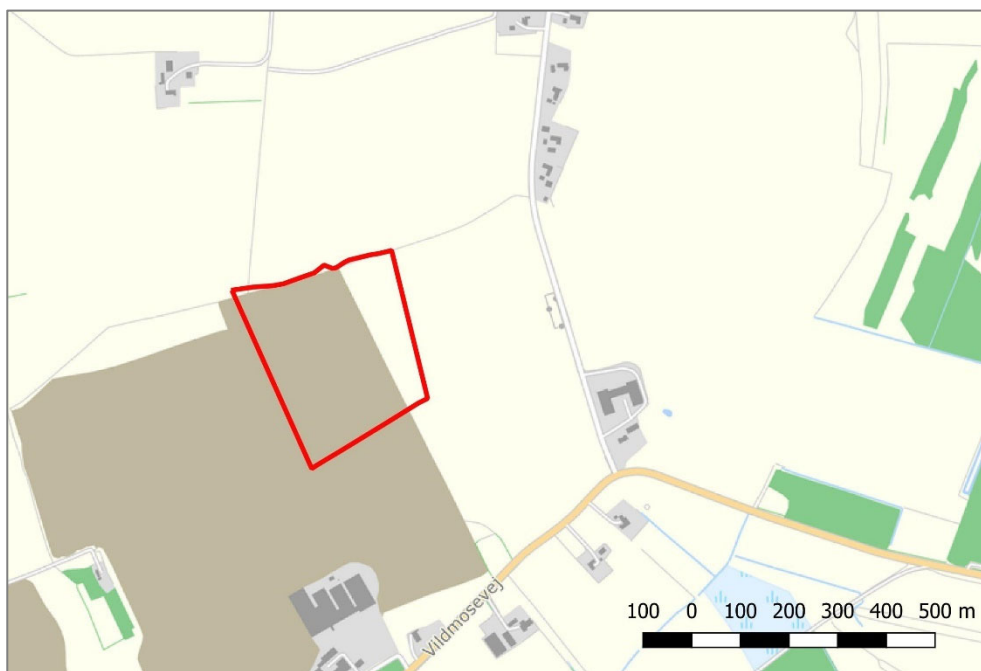
(1) SDFI Kortviser, opslag oktober 2021.

(2) BBR, opslag september 2019.

## Anders Höys Ager

**Løbenummer:** 520

**Koordinater:** 569958.66 / 6306029.09



**Adresse:** -

**Sogn & lav:** Sønder Kongerslev Sogn, Sønder Kongerslev By.

**Status:** Historisk.

**Type:** Eng, mark.

**Andre stavemåder**

-

**Tolkning af navnet**

Anders Høe kan være personnavn.

Ager\*.

**Billeder**

-



### **Yderligere bemærkninger**

Der er uklarhed om denne lokalitets udstrækning. På kortet står Flad Ager og Anders Höes Ager. Hvorvidt denne lokalitet er en del af Flad Ager, og hvor eventuel afgrænsning mod vest er for lokalitet, er uklart. Jeg har her vurderet arealet til at omfatte ovenstående i egen tolkning og har Flag Ager med som separat lokalitet, se denne.

I denne vurdering er arealet på 11 hektar efter egen opmåling i Qgis på kort fra 1778. (3)

### **Kilder**

- (1) SDFI Kortviser, opslag november 2021.
- (2) SDFI, Historiske kort, opslag november 2021.
- (3) D. Wesenberg, Carte over Sønder Kongslev Marker, 1778, af D. Wesenberg. Kopieret af Braadan.

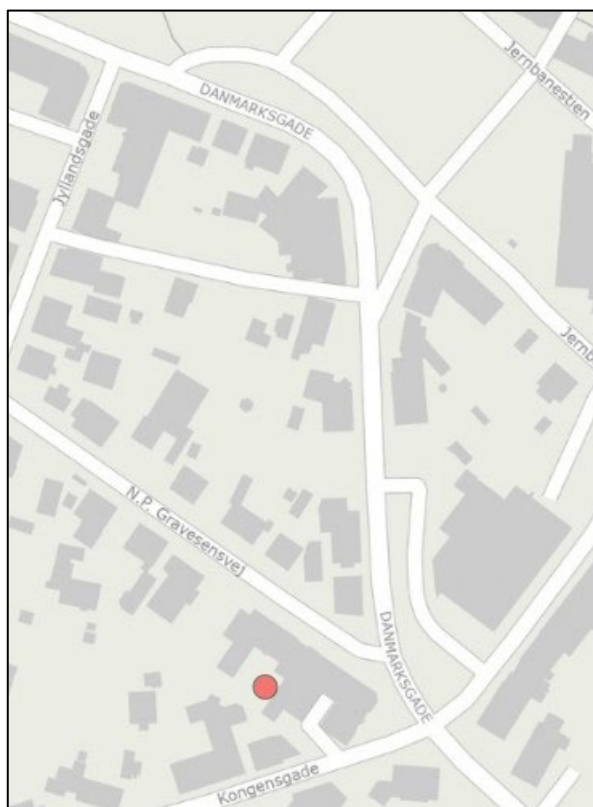
**B**

---

## Bachgaarden

Løbenummer: 581

Koordinater: 567924.59 / 6305178.91



**Adresse:** -. Matrikel nr. 9e og 9a. (1) (2)

**Sogn & lav:** Sønder Kongerslev Sogn, Sønder Kongerslev By.

**Status:** Historisk.

**Type:** Gård.

**Andre stavemåder**

Bach kan være et personnavn.

Gård\*.

**Billeder**

-

### **Yderligere bemærkninger**

-

### **Kilder**

(1) Folketælling 1901.

(2) SDFI Kortviser, opslag august 2023.

## Bjergegård

Løbenummer: 013

Koordinater: xxx

-

**Adresse:** -

**Sogn & lav:** Sønder Kongerslev Sogn, Sønder Kongerslev By.

**Status:** Historisk.

**Type:** Gård.

### Andre stavemåder

Staves også Biæregord. (1)

Staves også Biæregord i dokument fra Samling til jydsk Historie og Topografi, 2. række, I.210 fra år 1506. (3)

### Tolkning af navnet

Bent Jørgensen skriver: (2)

*"bjerg. Dette ord forekommer meget almindeligt i danske stednavne, hvor det har den almene betydning, der i nudansk bedst dækkes af ordene bakke og høj. Mange af navnene på -bjerg må være førmiddelalderlige på grund af ukendt eller alderdommeligt ordstof i forleddet."*

Gård\*.

### Billeder

-

### Yderligere bemærkninger

Kl. Gjerding skriver: (1)

*"Tilsætningerne "Sønder" og "Nørre" bruges sjældnere; de forekomme dog i Sandemændsbreve fra Slutningen af det 16. Aarhundrede. Det »Kongessløff«, der saaledes nævnes i Rigsraad Niels Clementssons*

*Gældsøger fra 1506-1515 (Jydske Saml. 2. Række 1. Bind S. 210), kan altsaa vare baade Sønder- og Nørre-Kongerslev, og det er ikke godt at vide, hvilken af de to Byer der menes. Samme Sted nævnes »Biæregord i Kongesslef«, men dette gør ikke Sagen klarere, da ethvert af Sognene efter gamle Folks Sigende har haft sin Gaard af dette Navn.”*

### **Kilder**

(1) Kl. Gjerding, Bidrag til Helligum Herreds Beskrivelse og Historie. Samlet af Kl. Gjerding og udgivne af D.H. Wulff, Aalborg 1890-92, side 265.

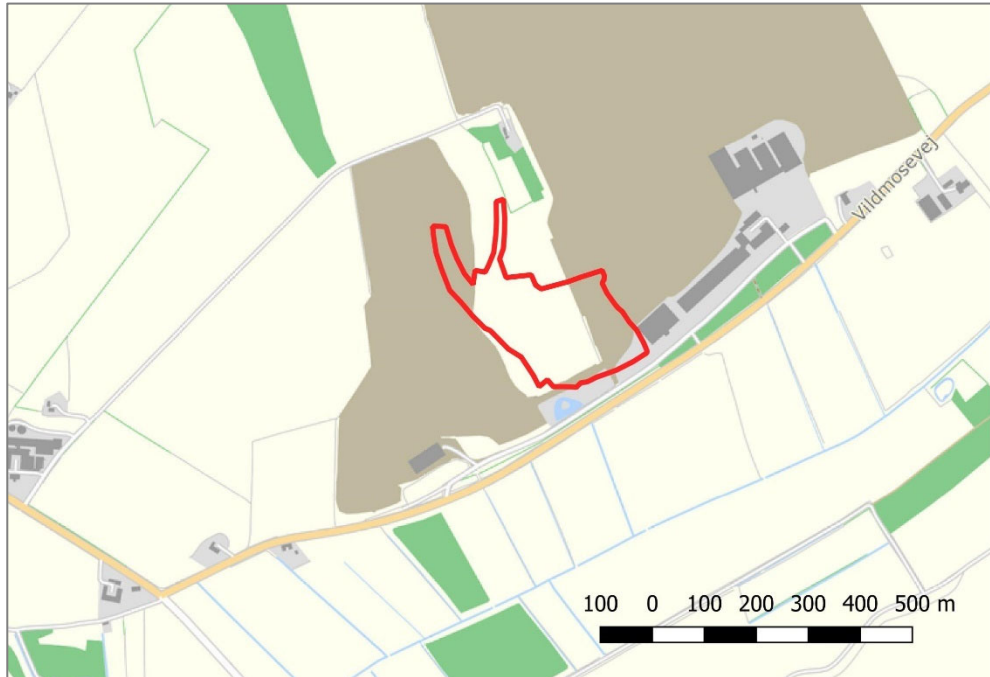
(2) Bent Jørgensen, Dansk Stednavne Leksikon, Jylland, Nordlige del, Gyldendal, 1982, side 21.

(3) Nordisk Forskningsinstitut, Database over Danmarks Stednavne, opslag, november 2021.

## Ble Kier Back

**Løbenummer:** 516

**Koordinater:** 569525.67 / 6305096.12



**Adresse:** -

**Sogn & lav:** Sønder Kongerslev Sogn, Sønder Kongerslev By.

**Status:** Historisk.

**Type:** Eng, mark.

**Andre stavemåder**

-

**Tolkning af navnet**

Ble formodes at henvise til bleg, og dermed til sted med kridt.

Kier kan henvise til kær.

Back kan henvise til bakke eller til bæk.

## Billeder

-

## Yderligere bemærkninger

Grænsedragningen mellem de tre lokaliteter, Kried Blokker, Nye Skied Bak og denne Ble Kier Back er uklar. Jeg har valgt at slugten samt de med samme signatur tegnede områder hører under Ble Kier Back. På denne baggrund er arealet opmålt til 4 hektar. (2)

## Kilder

(1) SDFI Kortviser, opslag november 2021.

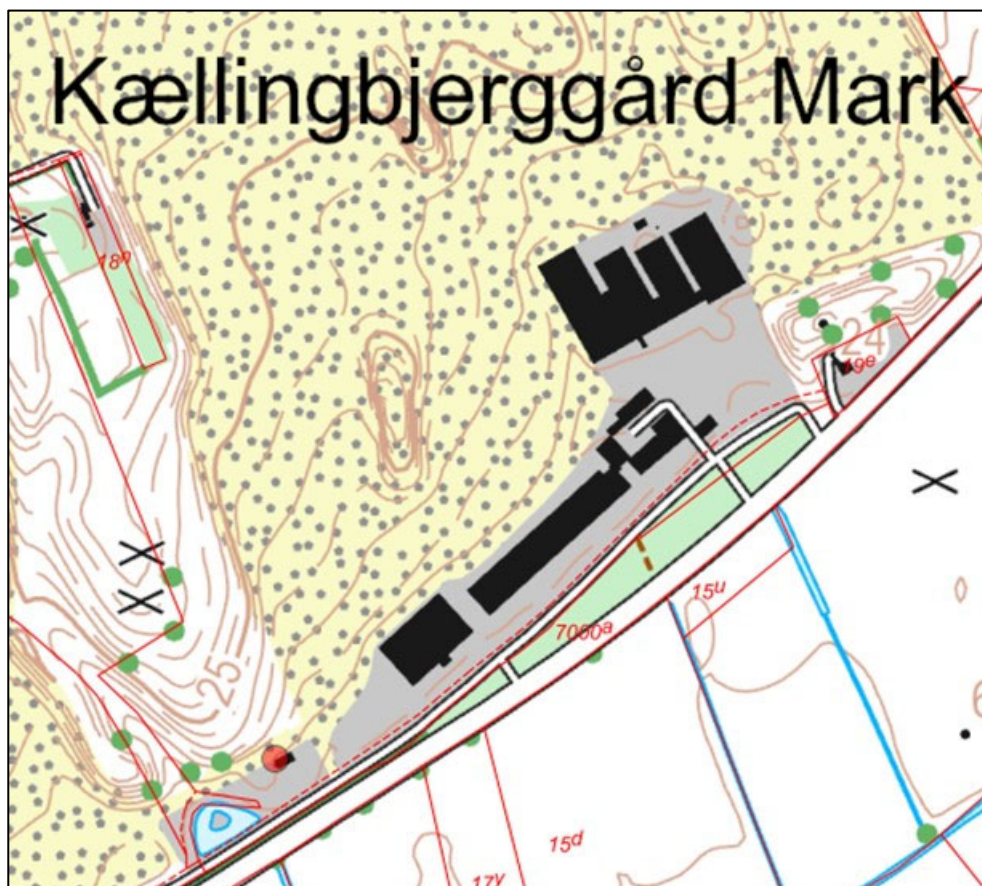
(2) SDFI, Historiske kort, opslag november 2021. Carte over Sönder Kongslev Marker, 1778, af D. Wesenberg. Kopieret af Braadan.



## Blegkildehus

Løbenummer: 593

Koordinater: 569612.36 / 6305035.92



**Adresse:** -. Matrikel 18c, 18x. (2)

**Sogn & lav:** Sønder Kongerslev Sogn, Sønder Kongerslev By.

**Status:** Historisk.

**Type:** Hus.

**Andre stavemåder**

-

**Tolkning af navnet**

Se under Ble Kier Back.

### **Billeder**

-

### **Yderligere bemærkninger**

-

### **Kilder**

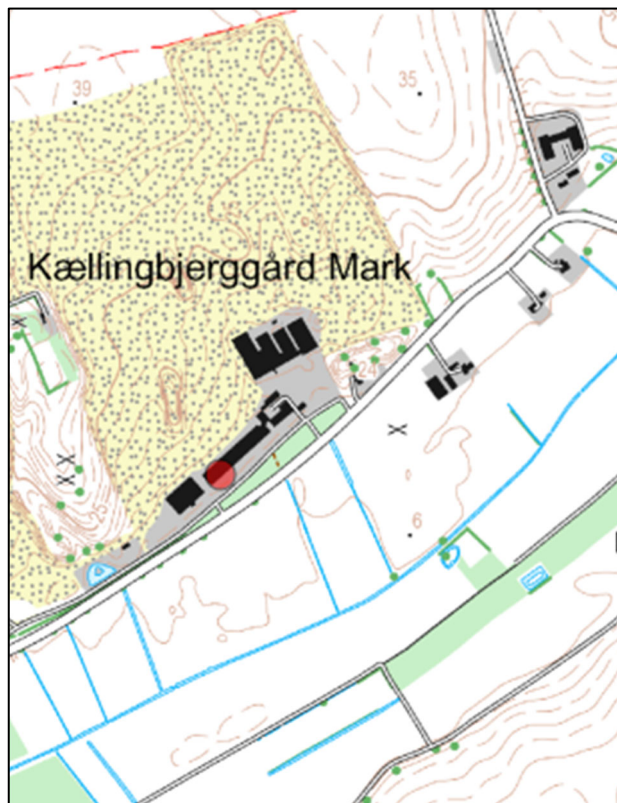
(1) SDFI Kortviser, Opslag august 2023.

(2) Folketælling, 1901.

## Blegkildegaard

**Løbenummer:** 015

**Koordinater:** 569818.91 / 6305180.52



**Adresse:** -. Matrikel nr. 18b & 18d. (3)

**Sogn & lav:** Sønder Kongerslev Sogn, Sønder Kongerslev By.

**Status:** Historisk

**Type:** Gård.

**Andre stavemåder**

Benævnes også blot Blegkilde. (3)

**Tolkning af navnet**

Bleg er et gammelt ord for kridt. Gården lå umiddelbart nabo til de store kridtforekomster, der i dag er graveområde for Kongerslev Kalk.

Kilde er et mindre vandløb.

Gård\*.

### **Billeder**

-

### **Yderligere bemærkninger**

Oprindelig var Kællingbjerggård kun af Størrelse som en af Sognets andre Helgaarde, men senere bleve to lignende Gaarde, Blegkildegården og Stenagergården, der laa ved Kæret lidt nærmere Byen, sammenlagte med den.

Det bemærkes, at en helgård er en gård på cirka 40 tønder land. Andet sted står 'omtrent 30 tønder land'. (2)

Blegkildegård indgår nu i det arbejdsområde, som Kongerslev Kalk ejer.

### **Kilder**

(1) Bidrag til Hllum Herreds Beskrivelse og Historie. Samlet af Kl. Gjerding og udgivne af D.H. Wulff, Aalborg 1890-92, side 292.

(2) Historisk Ordbog, opslag november 2021.

(3) Folketælling, 1901.

## Blegkildemark

Løbenummer: 016

Koordinater: xxx

-

Adresse: -

Sogn & lav: Sønder Kongerslev Sogn, Sønder Kongerslev By.

Status: -.

Type: -.

Andre stavemåder

-

Tolkning af navnet

-

Billeder

-

Yderligere bemærkninger

August F. Schmidt skriver: (1)

St. Laurits Kilde (Hellum Herred, S. Kongerslev Sogn) fandtes syd for Præstegaarden ved Præstens Hedebacke. Nu er Kilden omdannet til Vandværk. Tæt derved findes en Mark, der hedder Blegkildemark. Da Kilden i 1890'erne blev oprenset, gjordes ingen Fund. Den besøgte St. Hans Aften, men Besøgene er nu ophørte. Dens Vand var godt for "Røde Øjne". Man hentede Vand til Vaskning af syge Mennesker. Den brugtes undertiden i Stedet for Skjørping Kilde. Sagnet fortæller, at en blind Mand, Laust, drømte, at han skulde oprykke en Nældebusk, saa vilde en Kilde udspringe, og i denne skulde han bade sine Øjne, saa vilde han faa sit Syn igen. Som han drømte skete det, og siden ansaas Kilden for hellig.

Schmidts kildemateriale er Fra Himmerland og Kjær Herred VI, 1917, 518 samt Danske Sagn III, 1108. Opt i D.F.S., 1906/31, 1521.

Evald Tang Kristensen skriver: (2)

*"1108. Der er et helligt vand her sønden til byen i præstens mark. Det kaldes Lavs kjååld (Lagskjelde). Denne kjelde vælder ud af østre ende af en lang bakke og ligger højt oppe på marken. Folk gik dertil St. Hans aften og hentede vand og vaskede dem i. Det var i steden for at komme op til Skjørping, for den hellige kilde der er meget mere berømt. Der var som et marked i Skjørping, og de kjørte derop med de syge og hentede en flaske vand, ja, der var også mange unge, der tog derop. A var der oppe et år at se, hvordan det gik til. Mange, der havde både halte og krøblinger, sagde, at de var komne dem, og der stod en hel del krykker i våbenhuset, men det var vel troen, der gjorde det. Når kjelden blev tør, hentede de vand af andre kjelder og hældte i."*

## Kilder

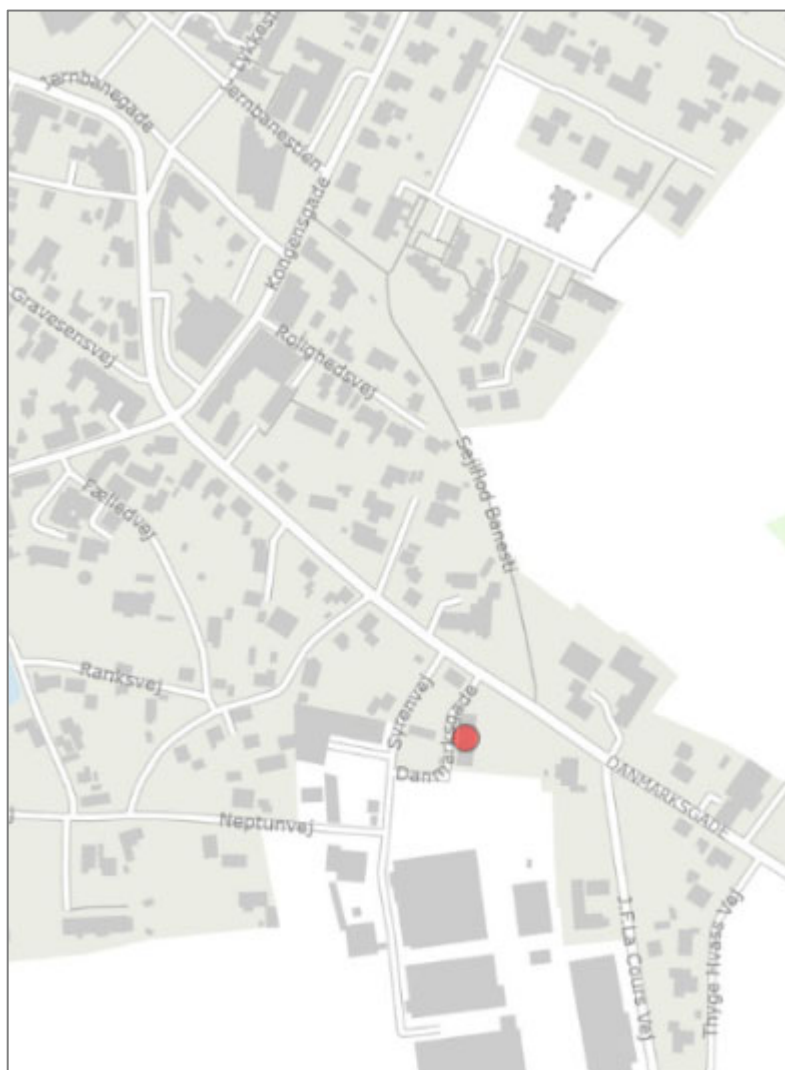
(1) August F. Schmidt, Helligkilder i Himmerland og Kjær Herred. I Fra Himmerland og Kjær Herred, 1924-26, side 14.

(2) Evald Tang Kristensen, Danske Sagn, som der har lydt i folkemunde, III, nr. 1108, side 219-219.

## Blokken

Løbenummer: 017

Koordinater: 568151.49 / 6304973.56



**Adresse:** Danmarksgade 48.

**Sogn & lav:** Sønder Kongerslev Sogn, Sønder Kongerslev By.

**Status:** Gældende.

**Type:** Boligblok.

**Andre stavemåder**

-

### **Tolkning af navnet**

Blokken henviser til, at bebyggelsen fremstår som en firkantet blok, den eneste i landsbyen med lejligheder i flere etager. (1)

### **Billeder**

-

### **Yderligere bemærkninger**

BBR angiver opførelsesår for bygningen til år 1949. (3)

### **Kilder**

(1) Egne oplysninger, indført oktober 2021.

(2) SDFI Kortviser, opslag oktober 2021.

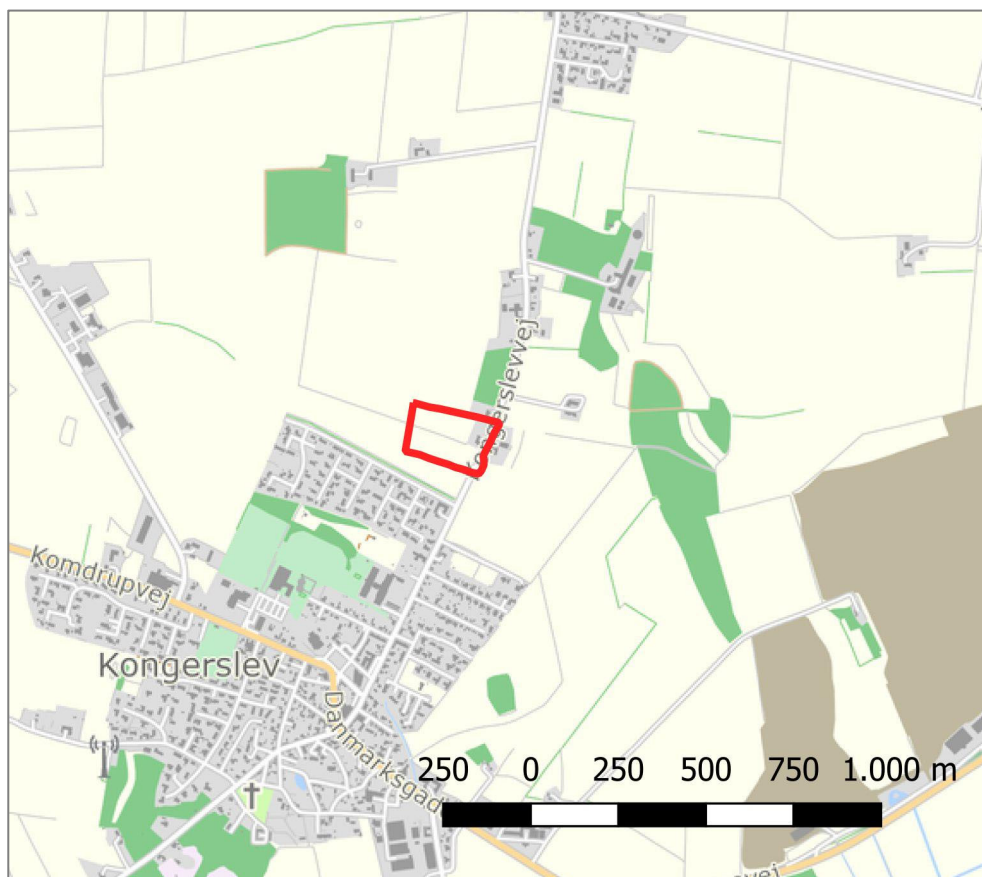
(3) BBR, opslag september 2019.



## Blokker ved Kongslev

Løbenummer: 497

Koordinater: 568330.47 / 6306017.07



**Adresse:** -

**Sogn & lav:** Sønder Kongslev Sogn, Sønder Kongslev By.

**Status:** Historisk.

**Type:** Eng, mark.

**Andre stavemåder**

-

### Tolkning af navnet

Blokker er små stykker agre. Kongslev er gammel stavemåde for Kongerslev. Området ligger som det yderste i Sønder Kongslev Sogn.

## **Billeder**

-

## **Yderligere bemærkninger**

Området er målt til 3 hektar. (2)

## **Kilder**

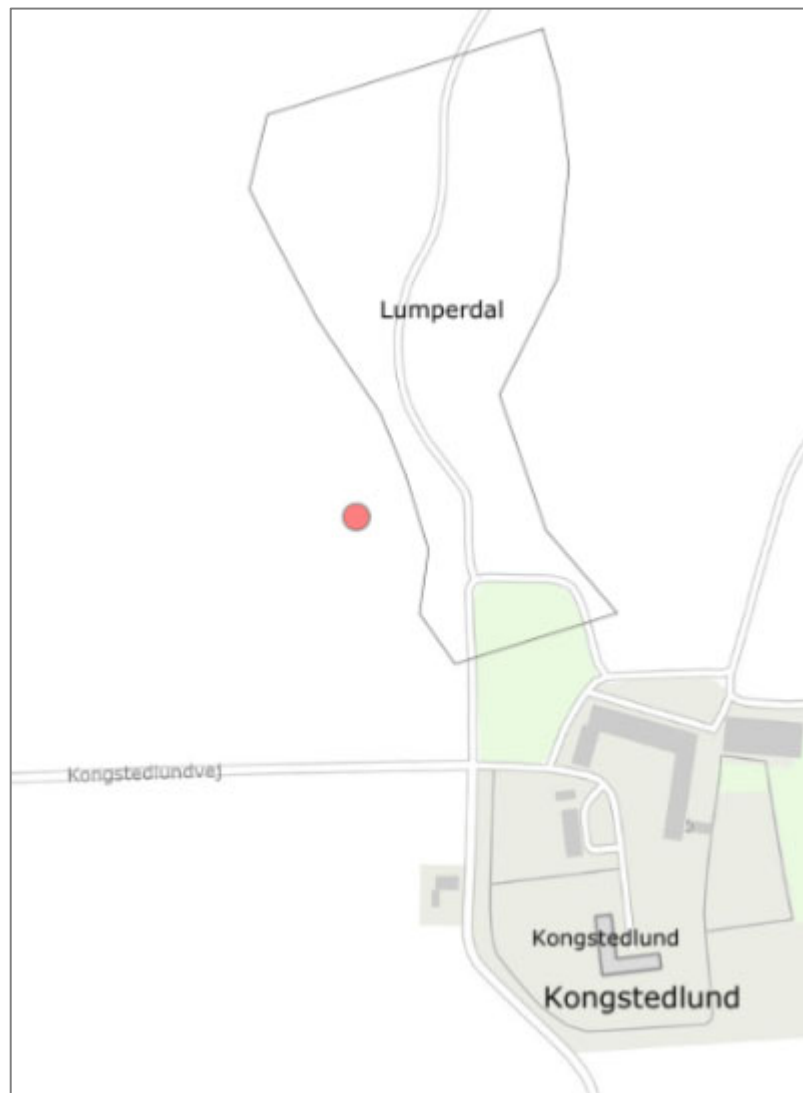
(1) SDFI Kortviser, opslag november 2021.

(2) SDFI, Historiske kort, opslag november 2021. Carte over Sönder Kongslev Marker, 1778, af D. Wesenberg. Kopieret af Braadan.

## Blokkerne Vesten Lempe Dam

Løbenummer: 018

Koordinater: 569897.32 / 6304128.51



**Adresse:** -

**Sogn & lav:** Sønder Kongerslev Sogn, Kongstedlund.

**Status:** Historisk.

**Type:** Ager, mark.

**Andre stavemåder**

-

### **Tolkning af navnet**

En blok er ofte betegnelsen for en kort ager. Her er der altså tale om korte agre vest for Lempe Dam. Vest for dette område er på matrikelkort fra perioden 1814-1866 indtegnet et vandområde. I dag er der et dalstrøg ved lokaliteten, der kaldet Lumpedalen. På det ældre matrikelkort benævnes den Lempedalen. (1)

### **Billeder**

Udsnit af matrikelkort med angivelse af Lempedalen, Blokkerne Vesten Lempe Dam, samt det ovenfor nævnte vandområde, der må være Lempe Dam. (1)



#### Yderligere bemærkninger

-

#### Kilder

(1) Matrikelkort Kongstedlund 1814-1866.

## Breed Ager

Løbenummer: 510

Koordinater: 568856.80 / 6305021.71



**Adresse:** -

**Sogn & lav:** Sønder Kongerslev Sogn, Sønder Kongerslev By.

**Status:** Historisk.

**Type:** Eng, mark.

**Andre stavemåder**

-

### **Tolkning af navnet**

Breed kan være staveform for bred, og dermed henvise til bredden af ager.

Ager\*.

### **Billeder**

-

### **Yderligere bemærkninger**

-

### **Kilder**

(1) SDFI Kortviser, opslag november 2021.

(2) SDFI, Historiske kort, opslag november 2021. Carte over Sönder Kongslev Marker, 1778, af D. Wesenberg. Kopieret af Braadan.

## Bælumsminde

Løbenummer: 559

Koordinater: xx

**Adresse:** -

**Sogn & lav:** Sønder Kongerslev Sogn, Sønder Kongerslev By.

**Status:** Historisk.

**Type:** Gård.

**Andre stavemåder**

-

**Tolkning af navnet**

Bælum er en naboby 4 kilometer fra Sønder Kongerslev.

**Billeder**

-

**Yderligere bemærkninger**

Gården er nævnt som postadresse i (1) fra 1921.

**Kilder**

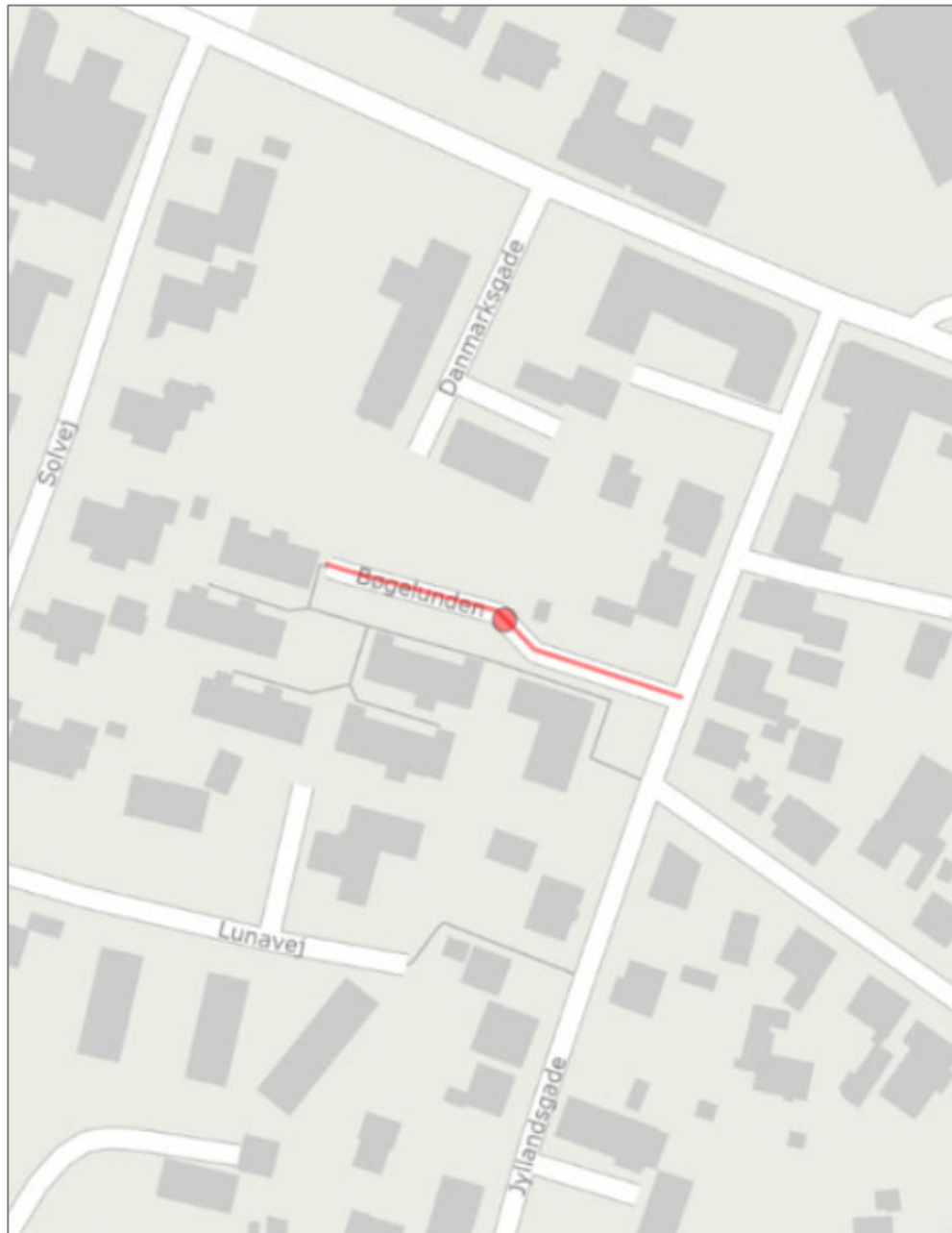
(1) Vilhelm H. Finsen, Postadressebog for Kongeriget Danmark, Niende forøgede udgave, Udgivet af Generaldirektoratet for Postvæsenet, 1921, side 311.



## Bøgelunden

Løbenummer: 028

Koordinater: 567810.81 / 6305302.81



**Adresse:** -

**Sogn & lav:** Sønder Kongerslev Sogn, Sønder Kongerslev By.

**Status:** Gældende.

**Type:** Vej.

**Andre stavemåder**

-

**Tolkning af navnet**

På området er der fortsat store bøgetræer fra dengang området var have til lægeboligen. (1)

**Billeder**

-

**Yderligere bemærkninger**

Bøgelunden er en andelsboligforening. Lejlighederne er bygget på et område, der tidligere tilhørte doktorgården, eller lægeboligen. (1)

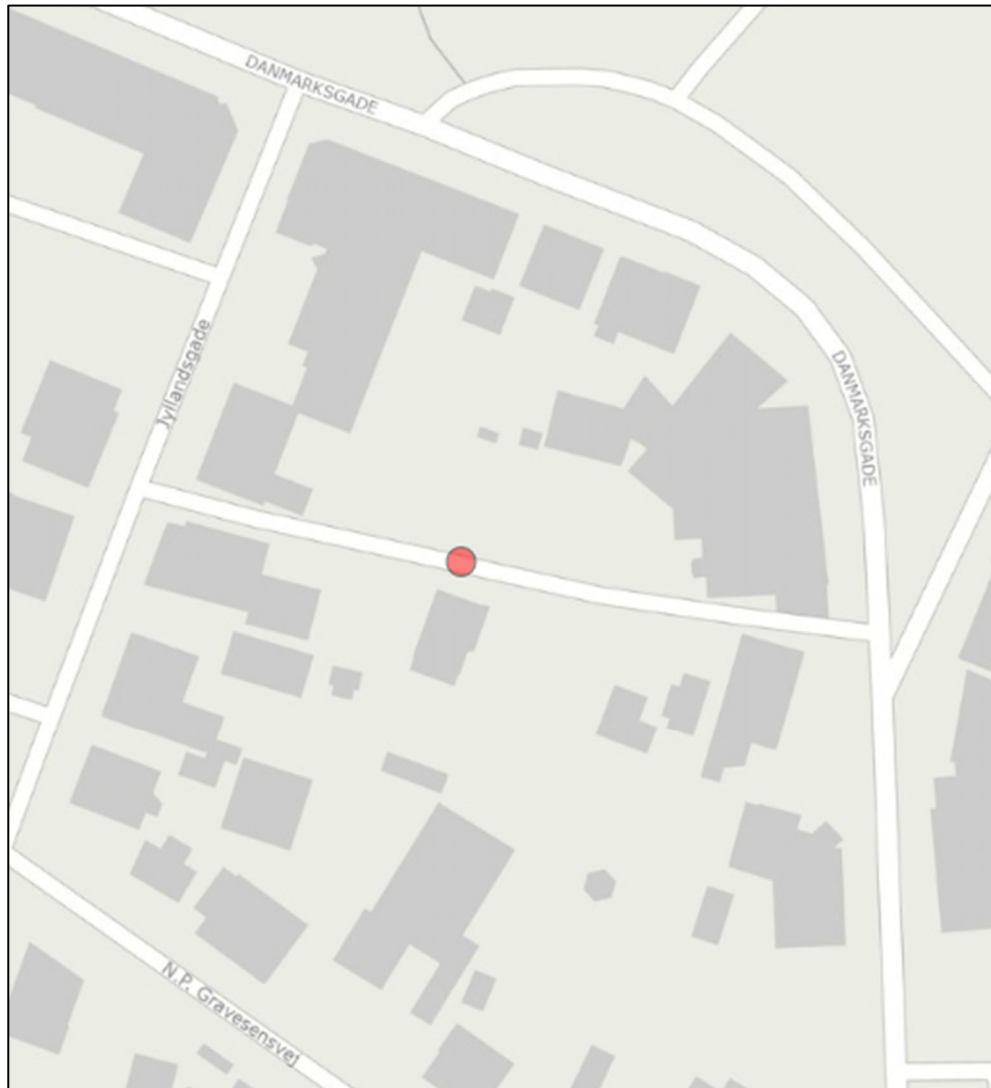
**Kilder**

(1) Egne oplysninger, indført oktober 2021.

## Bøkervejen

Løbenummer: 538

Koordinater: 567901.68 / 6305306.86



**Adresse:** -

**Sogn & lav:** Sønder Kongerslev Sogn, Sønder Kongerslev By.

**Status:** Historisk.

**Type:** Vej.

**Andre stavemåder**

Bøker er jysk for bødker.

### **Tolkning af navnet**

Vejen findes fortsat. I følgende Poul Erik Jensen boede der ved vejen en bødker, der hed Madsen. Derfor blev den lille tværvej kaldet Bøkervejen.

### **Billeder**

-

### **Yderligere bemærkninger**

-

### **Kilder**

(1) Poul Erik Jensen, bosiddende i Sønder Kongerslev, samtale marts 2023.

C

---

## Christen Ibsøns Gaard

Løbenummer: 029

Koordinater: xxx

-

**Adresse:** -

**Sogn & lav:** Sønder Kongerslev Sogn, Sønder Kongerslev By.

**Status:** Historisk.

**Type:** Gård.

**Andre stavemåder**

-

**Tolkning af navnet**

Christen Ibsøn er et personnavn.

Gård\*.

**Billeder**

-

**Yderligere bemærkninger**

En af tyve gårde, der eksisterer i 1704 i Sønder Kongerslev By og Sogn, jf. samtidigt skøde på Kongstedlund. (1)

**Kilder**

(1) Kl. Gjerding, Bidrag til Hllum Herreds Beskrivelse og Historie. Samlet af Kl. Gjerding og udgivne af D.H. Wulff, Aalborg 1890-92, side 267.

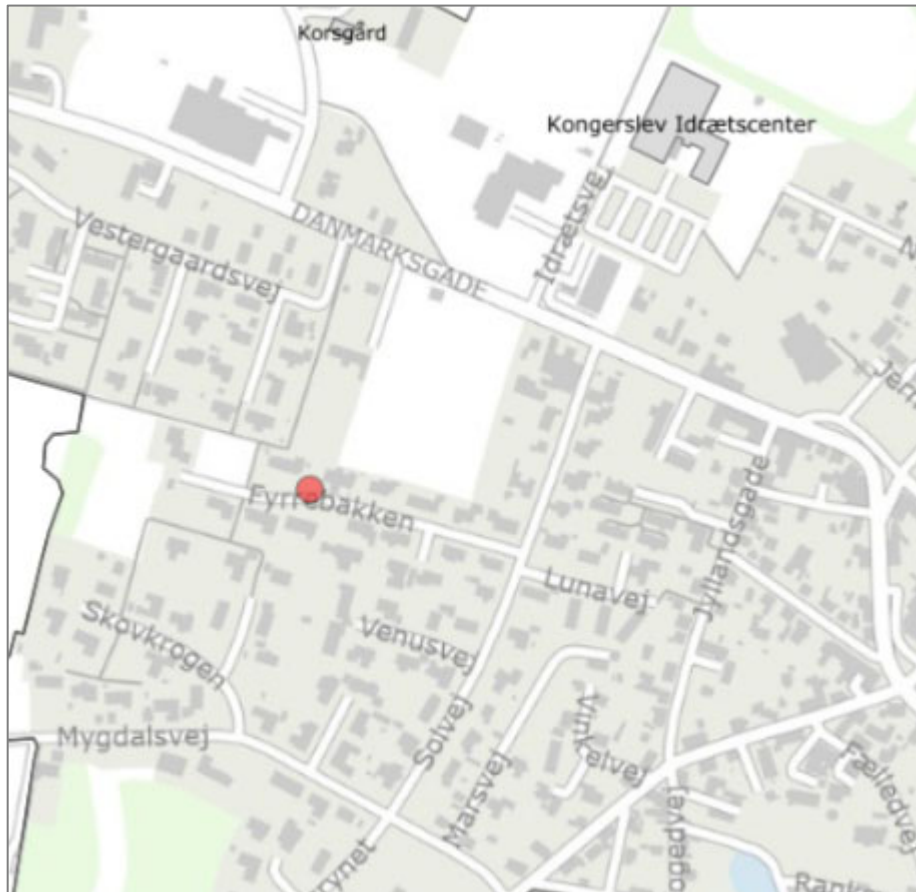
D

---

## Dams Ager

Løbenummer: xxx

Koordinater: 567530.25 / 6305315.69



**Adresse:** -

**Sogn & lav:** Sønder Kongerslev Sogn, Sønder Kongerslev By.

**Status:** Historisk.

**Type:** Eng, mark.

**Andre stavemåder**

-

**Tolkning af navnet**

Dam kan være henvisning til, at der var en dam i agerens østlige ende (inde i byen ved præstegården).



Ager\*.

### **Billeder**

-

### **Yderligere bemærkninger**

-

### **Kilder**

(1) SDFI Kortviser, opslag november 2021.

(2) SDFI, Historiske kort, opslag november 2021. Carte over Sønder Kongslev Marker, 1778, af D. Wesenberg. Kopieret af Braadan.

## Danmarksgade

Løbenummer: 034

Koordinater: 567959.42 / 6305256.48



Adresse: -

Sogn & lav: Sønder Kongerslev Sogn, Sønder Kongerslev By.

Status: Gældende.

Type: Vej.

Andre stavemåder

-

### **Tolkning af navnet**

De to hovedveje i Sønder Kongerslev hedder henholdsvis Danmarks- og Jyllandsgade.

### **Billeder**

-

### **Yderligere bemærkninger**

-

### **Kilder**

(1) SDFI Kortviser, opslag november 2021.

## Degnebolig

Løbenummer: 036

Koordinater: xxx

-

**Adresse:** -

**Sogn & lav:** Sønder Kongerslev Sogn, Sønder Kongerslev By.

**Status:** Historisk.

**Type:** Bygning.

**Andre stavemåder**

-

**Tolkning af navnet**

Bolig til anvendelse for degn. Der er tale om flere lokaliteter.

**Billeder**

-

**Yderligere bemærkninger**

Kl. Gjerding skriver: (1)

*"Degnen i Sønder-Kongerslev var indtil århundredets Slutning Kirkesanger og Kirkebetjent for alle 3 Sogne; i Nørre-Kongerslev var der Skoleholdere, som underviste Børnene dér og fra Komdrup, hvor der ikke var Skole eller Lærer."*

A.C. Ertbøll-Nielsen har en længere redegørelse om degnene i Sønder Kongerslev, herunder også degneboligen: (2)

*"I Følge Helligum Herreds Tingbog 1674, hvor en Retssag angaaende Degneboligen og dens Jord omtales, boede han i Nørre Kongerslev, om ikke i hele sin Embedstid, saa dog i adskillige af sine sidste Aar. Efter 1670 har Sognedegnen stadig Bopæl i Sønder Kongerslev – "udi det Hus næsten øster for Kirkegaardsmuren" – bortset fra en enkelt Afvigelse, der da og-*

*saa betegnes som utilbørlig, og som senere vil blive berørt. Thøger Olufsens Eftermand hed Jens Christensen Hjort. Hans Kaldsbrev er dateret Viborg, 7. Juli 1670. I ovennævnte Retssag giver han følgende Indlæg:*

*"Kendes jeg Jens Christensen Hjort, at eftersom hæderlig og højlærd Mand, Mester Peder Børgesen, Sognepræst til Kongerslev og Komdrup Sogn og Provst udi Hellum Herred,, med vor ærværdige Biskop, hæderlig og højlærd Mand, Mester Peder Villadsen, og menige sognemænd udi fornævnte Sogne haver samtykket mig at være sognedegn udi bemeldte Sønder Kongerslev, Nørre Kongerslev og Komdrup Sogne, og den forrige Sognedegn Thøger Olufsen skal have været bevilget at bo udi Annekssognet Nørre Kongerslev, udi et Hus på Annekspræstegårdens Grund, fordi at kapellanen, Hr. Jens Arren, da boede udi det rette Degnehus, som Ligger næst østen ved Kirkegaardsmuren udi Sønder Kongerslev, da efterdi det er min skyldighed, at jeg som andre Degne skal bo udi Hovedsognet hos Sognepræsten, at jeg der efter recessen kan ringe Klokken Aften og Morgen, item holde skole for Ungdommen og være ved Haanden at følges med sognepræsten udi rette Tid til de andre sogne saa og udrette, hvis udi Embedet nødvendigen kan forefalde, da lover og tilforpligter jeg mig hermed at bo i samme fornævnte Degnehus udi Sønder Kongerslev og der holde Skole og alting forrette efter Ordinantsen og Recessen som en ret Sognedegn og være Sognepræsten hørig og lydig, som sig bør, og holde Degnehuset ved god Hævd og forbedring, som forsvarligt kan være i alle Maadeer, så ingen skal have over mig at klage, og det under mit Kalds Fortabelse..."*

Dette dokument er dateret 10. august 1670.

Videre skriver A.C. Ertbøll-Nielsen:

*"Degneboligen, der nævnes i anførte Aktstykke, omtales atter 1681 i Stiftsbog om Kirkerne (i Landsarkivet i Viborg) og beskrives da nærmere. Sønder Kongerslev Kirke - hedder det her - har et Hus tæt op til Kirkegaardsmuren, ved Kirkestættten, 10 Binding langt, med tilliggende Kaalgaardsjod, som tilsammen med Vesterenden begyndte ved Kirkegaarden og med Østerenden strakte sig ind til Niels Mikkelsens Gaard. Dette Hus havde Sognepræsten, Magister Peder Børgesen, "i forrige Tider" ladet opbygge til sin Kapellan, men nu var det "paa nogle faa Aars Tid" beboet af*

*Degnen Jens Christensen. Samme Hus var forøvrigt kort efter, at Jens Christensen Hjort havde taget det i Brug som Bopæl, Skueplads for en uhyggelig Begivenhed. Aftenen mellem 2. og 3. Juledag 1673 var der Julegilde hos Degnen. Ud paa Natten opstod der Klammeri mellem Christen Jensen Back og Niels Sørensen, som tjente Præsten Peder Børgesen. Den førstnævnte blev dræbt."*

Bemærk, at degneboligen har forskellige lokaliteter i Sønder Kongerslev over tid.

### **Kilder**

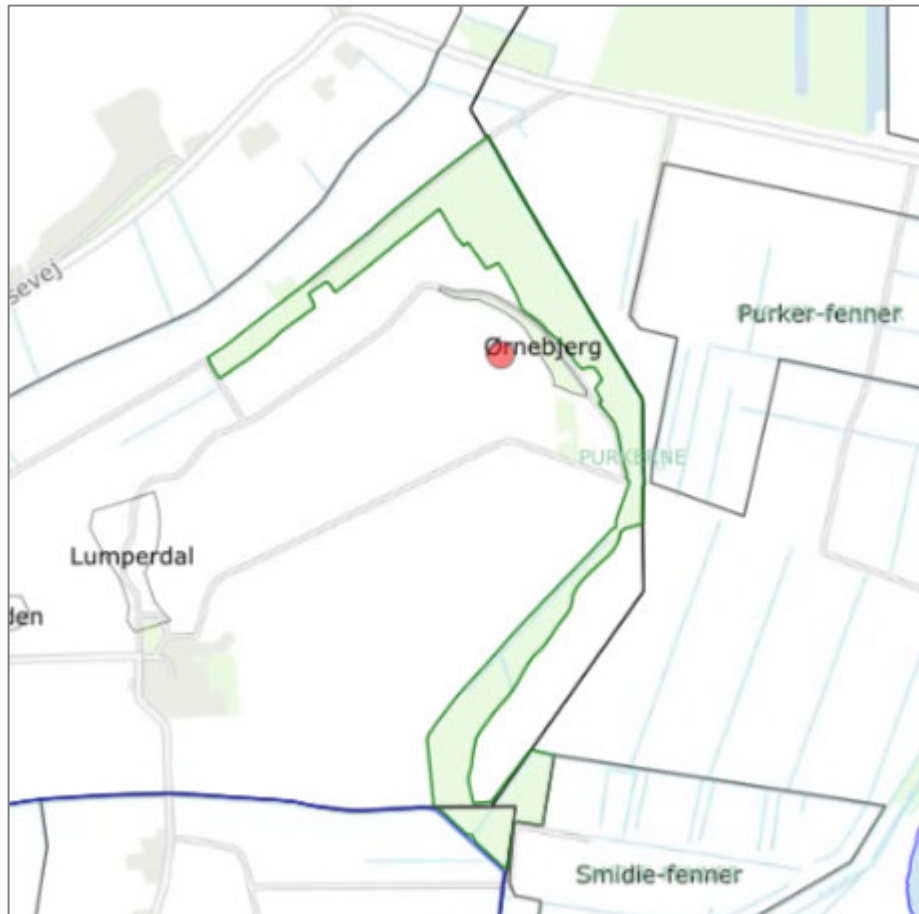
(1) Kl. Gjerding, Bidrag til Helligum Herreds Beskrivelse og Historie. Samlet af Kl. Gjerding og udgivne af D.H. Wulff, Aalborg 1890-92, side 290.

(2) A.C. Ertbøll-Nielsen, Om Kongerslev Pastorats Degne, i Fra Himmerland og Kjær Herred, 1914, side 385.

## Det Østre Fald

Løbenummer: 042

Koordinater: 570952.92 / 6304794.55



**Adresse:** -

**Sogn & lav:** Sønder Kongerslev Sogn, Kongstedlund.

**Status:** Historisk.

**Type:** Ager, mark.

**Andre stavemåder**

-

**Tolkning af navnet**

Østre er noget, der ligger mod øst.

Fald er et (forholdsvis stejlt) nedadgående forløb i terrænet også konkret om skråning eller kløft. (2)

#### **Billeder**

-

#### **Yderligere bemærkninger**

-

#### **Kilder**

(1) Matrikelkort Kongstedlund 1814-1866.

(2) Den Danske Ordbog, opslag november 2021.



E

---

## Engly Hus

**Løbenummer:** 565

**Koordinater:** xxx

-

**Adresse:** -

**Sogn & lav:** Sønder Kongerslev Sogn, Sønder Kongerslev By.

**Status:** Historisk.

**Type:** Hus.

**Andre stavemåder**

-

**Tolkning af navnet**

-

**Billeder**

-

**Yderligere bemærkninger**

Engly Hus er medtaget i postadressebog fra år 1921. (1)

**Kilder**

(1) Vilhelm H. Finsen, Postadressebog for Kongeriget Danmark, Niende forøgede udgave, Udgivet af Generaldirektoratet for Postvæsenet, 1921, side 119.

## Erantisvej

Løbenummer: 046

Koordinater: 567943.28 / 6305884.68



**Adresse:** -

**Sogn & lav:** Sønder Kongerslev Sogn, Sønder Kongerslev By.

**Status:** Gældende.

**Type:** Vej.

**Andre stavemåder**

-

**Tolkning af navnet**

Erantis er en plante. Vejen indgår i kvarter med blomsternavne.

Vej\*.

**Billeder**

-

**Yderligere bemærkninger**

-

**Kilder**

(1) SDFI Kortviser, november 2021.

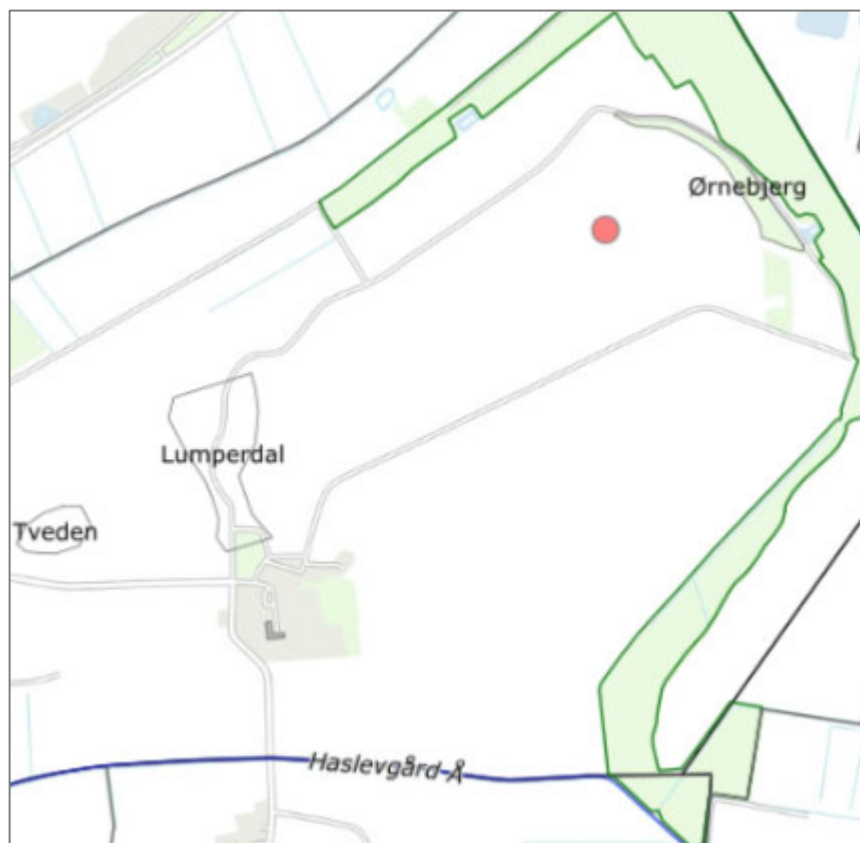
F

---

## Fald Nör Agre

Løbenummer: 050

Koordinater: 570764.80 / 6304727.17



**Adresse:** -

**Sogn & lav:** Sønder Kongerslev Sogn, Kongstedlund.

**Status:** Historisk.

**Type:** Eng, mark.

**Andre stavemåder**

-

**Tolkning af navnet**

Fald er et (forholdsvis stejlt) nedadgående forløb i terrænet også konkret om skråning eller kløft. (2)

Nør henviser til nord.

Ager\*.

### **Billeder**

-

### **Yderligere bemærkninger**

-

### **Kilder**

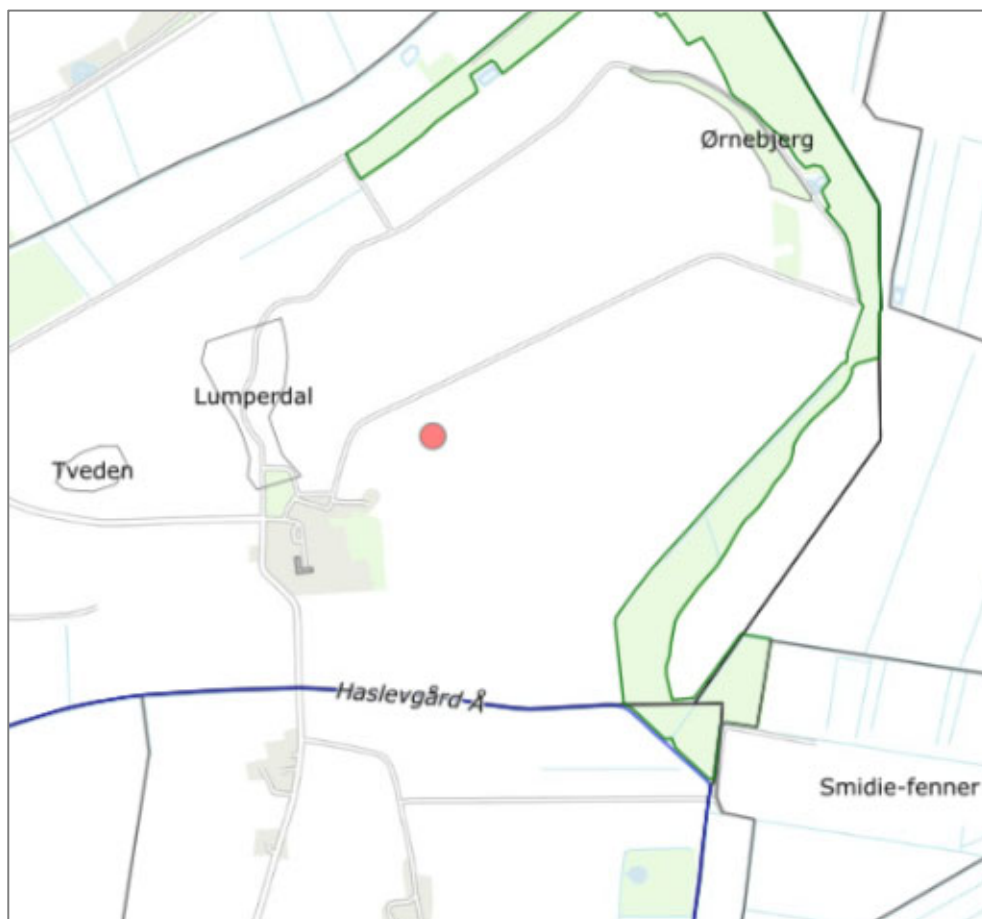
(1) Matrikelkort Kongstedlund 1814-1866.

(2) Den Danske Ordbog, opslag november 2021.

## Faldet Østen Möllen

Løbenummer: 050

Koordinater: 570346.81 / 6304159.51



**Adresse:** -

**Sogn & lav:** Sønder Kongerslev Sogn, Kongstedlund.

**Status:** Historisk.

**Type:** Eng, mark.

**Andre stavemåder**

-



### **Tolkning af navnet**

Fald er et (forholdsvis stejlt) nedadgående forløb i terrænet også konkret om skråning eller kløft. (2)

Østen Møller fortæller, at lokaliteten ligger øst for den daværende mølle.

### **Billeder**

-

### **Yderligere bemærkninger**

-

### **Kilder**

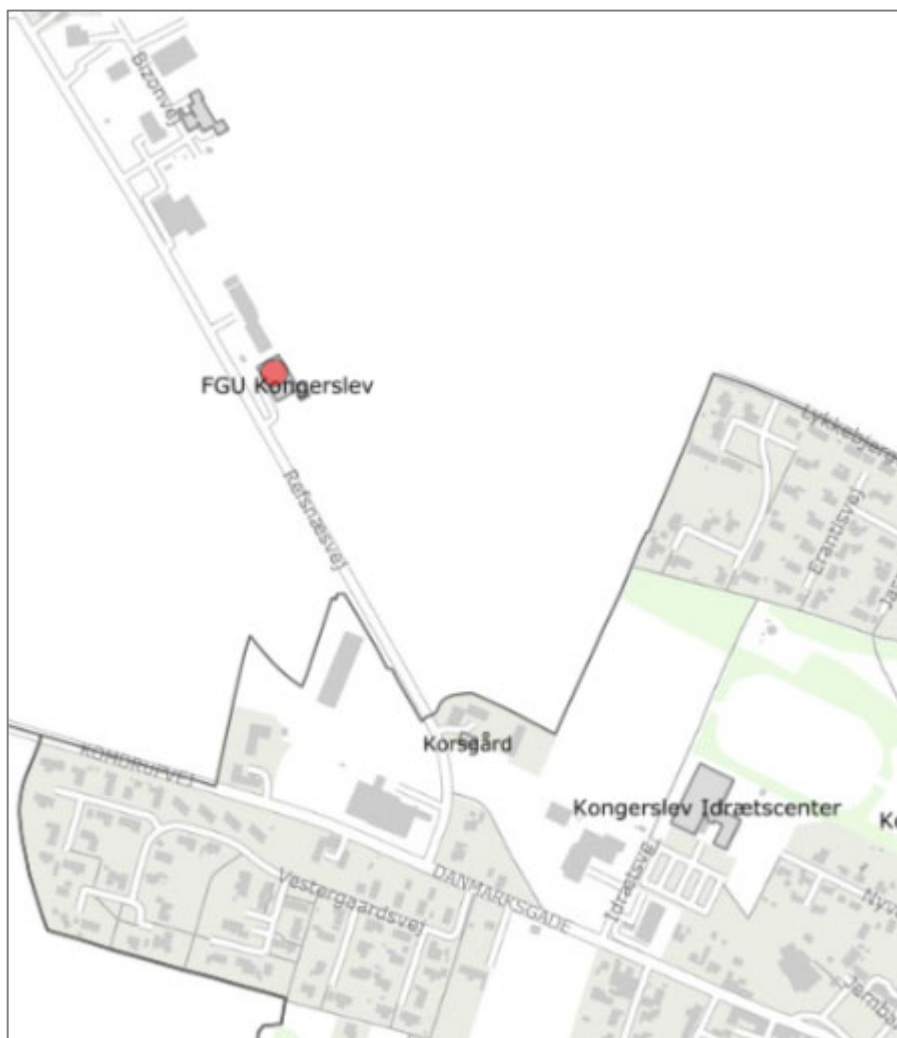
(1) Matrikelkort Kongstedlund 1814-1866.

(2) Den Danske Ordbog, opslag november 2021.

## FGU Kongerslev

Løbenummer: 052

Koordinater: 567348.19 / 6306053.78



**Adresse:** Refsnæsvej 8.

**Sogn & lav:** Sønder Kongerslev Sogn, Sønder Kongerslev By.

**Status:** Gældende.

**Type:** Ungdomsskole.

**Andre stavemåder**

-

### **Tolkning af navnet**

FGU står for Forberedende Grunduddannelse. FGU er en offentlig uddannelse, der forbereder dig på at gå i gang med en ungdomsuddannelse eller at komme i job.

Afdelingen af skolen ligger i Kongerslev.

### **Billeder**

-

### **Yderligere bemærkninger**

-

### **Kilder**

(1) SDFI Kortviser, opslag november 2021.

(2) Børne- og Undervisningsministeriet, <https://www.ug.dk/uddannelser/andreungdomsuddannelser/forberedende-grunduddannelse-fgu>, opslag november 2021.

## Flad Ager

Løbenummer: 517

Koordinater: 569731.79 / 6305835.22



**Adresse:** -

**Sogn & lav:** Sønder Kongerslev Sogn, Sønder Kongerslev By.

**Status:** Historisk.

**Type:** Eng, mark.

**Andre stavemåder**

-

**Tolkning af navnet**

Flad kan henvise til områdets flade karakter.

Ager.

I dag hedder dele af området Fladen.

**Billeder**

-

**Yderligere bemærkninger**

-

**Kilder**

(1) SDFI Kortviser, opslag november 2021.

(2) SDFI, Historiske kort, opslag november 2021. Carte over Sønder Kongerslev Marker, 1778, af D. Wesenberg. Kopieret af Braadan.

## Flad Ager

Løbenummer: 487

Koordinater: 567614.88 / 6305578.78



**Adresse:** -

**Sogn & lav:** Sønder Kongerslev Sogn, Sønder Kongerslev By.

**Status:** Historisk.

**Type:** Eng, mark.

**Andre stavemåder**

-

### **Tolkning af navnet**

Flad kan henvise til agerens facon som flad.

Ager\*

### **Billeder**

-

### **Yderligere bemærkninger**

-

### **Kilder**

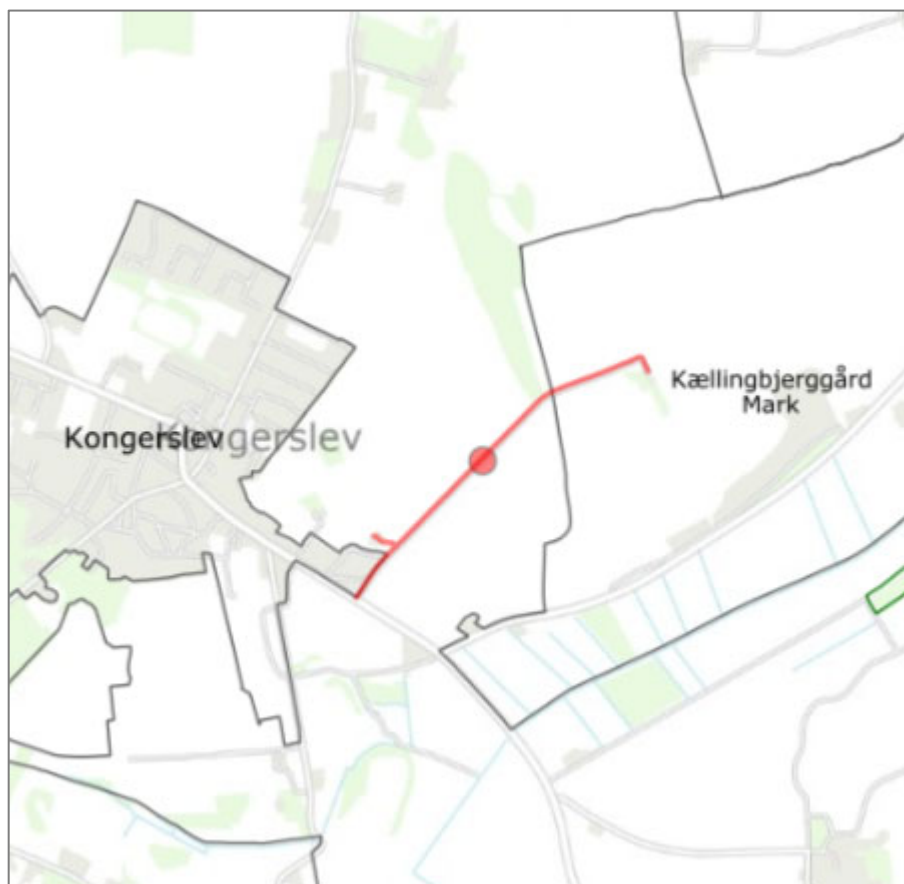
(1) SDFI Kortviser, opslag november 2021.

(2) SDFI, Historiske kort, opslag november 2021. Carte over Sönder Kongslev Marker, 1778, af D. Wesenberg. Kopieret af Braadan.

## Fladen

Løbenummer: 053

Koordinater: 568925.33 / 6305219.55



**Adresse:** -

**Sogn & lav:** Sønder Kongerslev Sogn, Sønder Kongerslev By.

**Status:** Gældende.

**Type:** Vej.

**Andre stavemåder**

-

**Tolkning af navnet**

Fladen er området, som vejen fører til. Størstedelen af området er nu bortgravet i råstofområdet Kongerslev Kalk.



## **Billeder**

-

## **Yderligere bemærkninger**

Se information om gravhøje i og ved Fladen i (2).

## **Kilder**

(1) SDFI Kortviser, opslag november 2021.

(2) Keld Jensen, Kongerslev Pastorats udvikling gennem tiderne, del 1 Oldtiden, rapport nr. 16.

## Fogedgård

Løbenummer: 055

Koordinater: 567803.47 / 6304967.01



**Adresse:** Kildevej 6.

**Sogn & lav:** Sønder Kongerslev Sogn, Sønder Kongerslev By.

**Status:** Gældende.

**Type:** Gård.

**Andre stavemåder**

-

### **Tolkning af navnet**

Foged kan henvise til, at gården har været beboet af sognefoged.

Gård\*.

### **Billeder**

-

### **Yderligere bemærkninger**

Fogedgaard er nævnt i postadressebog i 1921. (2)

### **Kilder**

(1) SDFI Kortviser, opslag november 2021.

(2) Vilhelm H. Finsen, Postadressebog for Kongeriget Danmark, Niende forøgede udgave, Udgivet af Generaldirektoratet for Postvæsenet, 1921, side 415.

## Fogedvej

Løbenummer: 056

Koordinater: 567803.90 / 6305065.20



**Adresse:** -

**Sogn & lav:** Sønder Kongerslev Sogn, Sønder Kongerslev By.

**Status:** Gældende.

**Type:** Vej.

**Andre stavemåder**

-

**Tolkning af navnet**

Vejen går forbi Fogedgården.

**Billeder**

-

**Yderligere bemærkninger**

-

**Kilder**

(1) SDFI Kortviser, opslag november 2021.

## Frugtmandens hus

Løbenummer: 586

Koordinater: xxx

-

**Adresse:** -. Matrikel 8k. (matrikelnummer ikke fundet). (2)

**Sogn & lav:** Sønder Kongerslev Sogn, Sønder Kongerslev By.

**Status:** Historisk.

**Type:** Hus.

### Andre stavemåder

-

### Tolkning af navnet

I 1901 må der have været en frugtmand, der beboede huset. (2)

### Billeder

-

### Yderligere bemærkninger

-

### Kilder

(1) SDFI Kortviser, opslag august 2023.

(2) Folketælling 1901.

## Frederikshvile

Løbenummer: 595

Koordinater: xxx

-

**Adresse:** -

**Sogn & lav:** Sønder Kongerslev Sogn, Sønder Kongerslev By.

**Status:** Historisk.

**Type:** Ukendt.

**Andre stavemåder**

-

**Tolkning af navnet**

-

**Billeder**

-

**Yderligere bemærkninger**

Frederikshvile er nævnt i Folketælling fra 1890. (1)

**Kilder**

(1) Folketælling 1890.

## Fyrrebakken

Løbenummer: 058

Koordinater: 567597.81 / 6305294.39



Adresse: -

Sogn & lav: Sønder Kongerslev Sogn, Sønder Kongerslev By.

Status: Gældende.

Type: Vej.

Andre stavemåder

-



### **Tolkning af navnet**

Fyr er et nåletræ.

Bakke henviser til, at vejen stiger mod vest.

### **Billeder**

-

### **Yderligere bemærkninger**

-

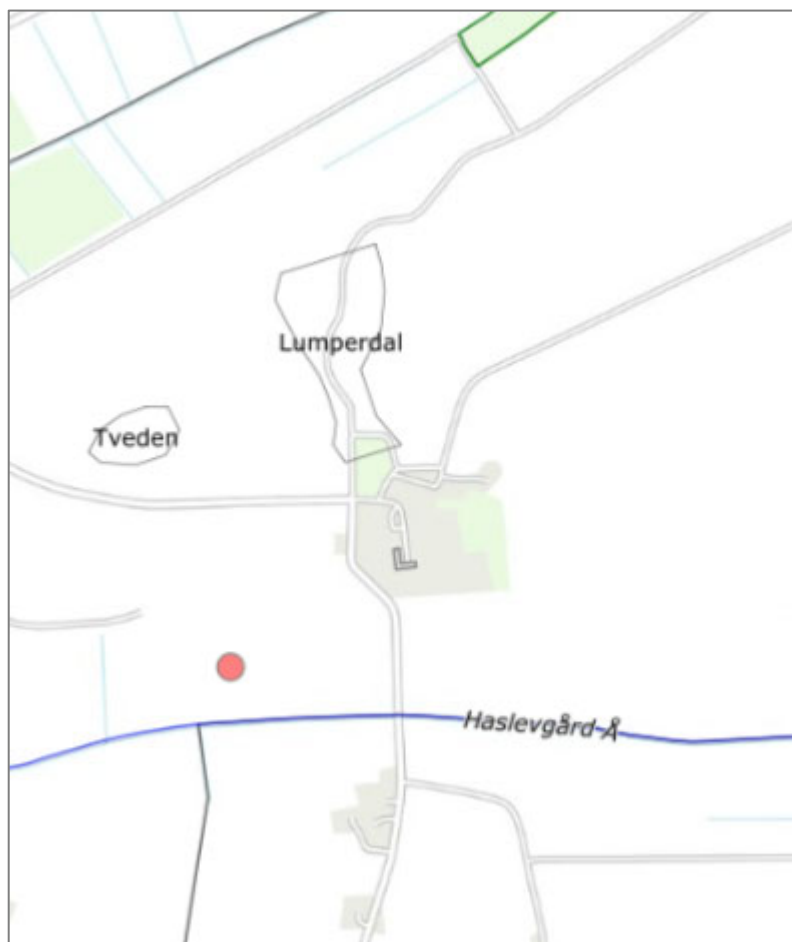
### **Kilder**

(1) SDFI Kortviser, opslag november 2021.

## Fæc Kiær

Løbenummer: 059

Koordinater: 569756.36 / 6303683.85



**Adresse:** -

**Sogn & lav:** Sønder Kongerslev Sogn, Sønder Kongerslev By.

**Status:** Historisk.

**Type:** Eng, mark.

**Andre stavemåder**

-

**Tolkning af navnet**

Fæc ?

Kiær er ældre staveform af kær\*.

### **Billeder**

-

### **Yderligere bemærkninger**

-

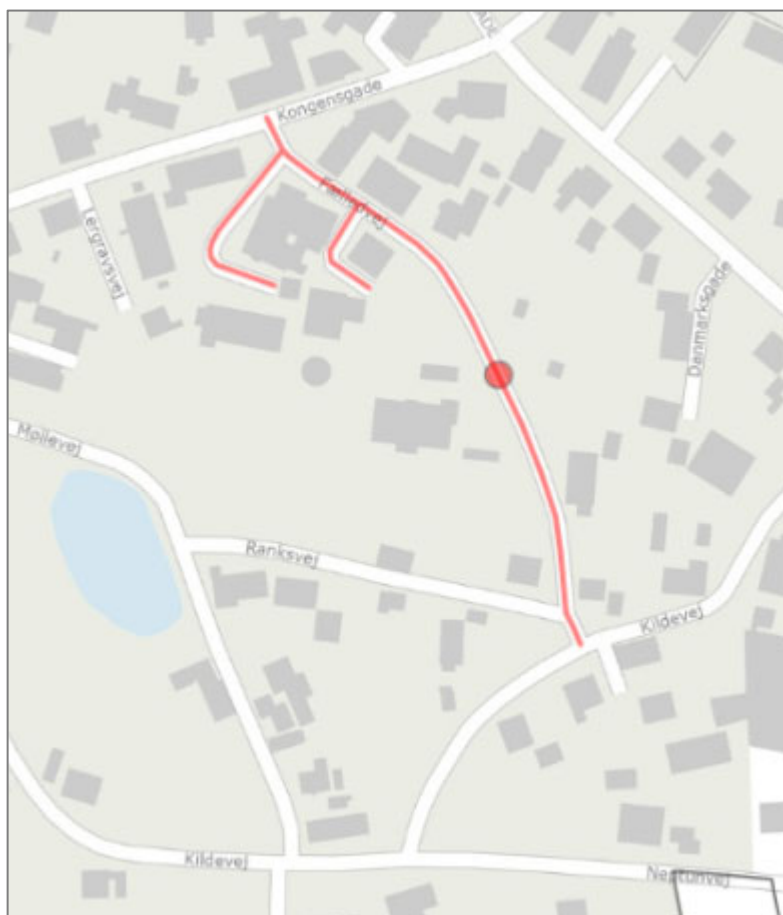
### **Kilder**

(1) Matrikelkort Kongstedlund 1814-1866.

## Fællevej

Løbenummer: 060

Koordinater: 567976.10 / 6305068.83



**Adresse:** -

**Sogn & lav:** Sønder Kongerslev Sogn, Sønder Kongerslev By.

**Status:** Gældende.

**Type:** Vej.

**Andre stavemåder**

-

**Tolkning af navnet**

Fællevej kan henvise til, at vejen ligger ved landsbyens tidligere fællevej.

Vej\*.

### **Billeder**

-

### **Yderligere bemærkninger**

-

### **Kilder**

(1) SDFI Kortviser, opslag november 2021.

G

---

## Gammel Oluffsgaard

Løbenummer: 064

Koordinater: xxx

-

**Adresse:** -

**Sogn & lav:** Sønder Kongerslev Sogn, Sønder Kongerslev By.

**Status:** Historisk.

**Type:** Gård.

**Andre stavemåder**

-

### Tolkning af navnet

Gammel kan henvise til, at gården er ældre end en nye gård med betegnelsen Oluffsgaard. Der kan også være tale om, at en person benævnes Gammel Oluff.

Gård\*

### Billeder

-

### Yderligere bemærkninger

Gården er nævnt i skøde fra 11. maj 1637, hvor Axel Juel solgte Kongstedlund til Iver Krabbe. Der var altså tale om en gård under Kongstedlund.

### Kilder

(1) Kl. Gjerding, Bidrag til Helligum Herreds Beskrivelse og Historie. Samlet af Kl. Gjerding og udgivet af D.H. Wulff, Aalborg 1890-92, side 265.

## Gartnervænget

Løbenummer: 065

Koordinater: 568160.82 / 6305364.43



**Adresse:** -

**Sogn & lav:** Sønder Kongerslev Sogn, Sønder Kongerslev By.

**Status:** Gældende.

**Type:** Vej.

**Andre stavemåder**

-



### **Tolkning af navnet**

Gartner henviser til, at området, hvor kvarteret nu ligger, tidligere var et område anvendt til gartneri med tilhørende drivhuse. (3)

Vænge er et forældet ord for et afgrænset jordstykke, fx en mark eller en eng der hører til en gård eller et hus. I dag anvendes ordet ofte i vejnavne. (2)

### **Billeder**

-

### **Yderligere bemærkninger**

-

### **Kilder**

(1) SDFI Kortviser, opslag november 2021.

(2) Den Danske Ordbog, opslag november 2021.

(3) Egne oplysninger, november 2021.

## Granly Hus

Løbenummer: 566

Koordinater: xxx

-

**Adresse:** -

**Sogn & lav:** Sønder Kongerslev Sogn, Sønder Kongerslev By.

**Status:** Historisk.

**Type:** Hus.

**Andre stavemåder**

-

**Tolkning af navnet**

-

**Billeder**

-

**Yderligere bemærkninger**

Granly Hus er medtaget i postadressebog fra år 1921. (1)

**Kilder**

(1) Vilhelm H. Finsen, Postadressebog for Kongeriget Danmark, Niende forøgede udgave, Udgivet af Generaldirektoratet for Postvæsenet, 1921, side 158.

## Guldrankevej

Løbenummer: 071

Koordinater: 568099.92 / 6305814.15



**Adresse:** -

**Sogn & lav:** Sønder Kongerslev Sogn, Sønder Kongerslev By.

**Status:** Gældende.

**Type:** Vej.

**Andre stavemåder**

-

**Tolkning af navnet**

Guldranke er navnet på en plante. Vejen ligger i kvarter med blomster-navne.

Vej\*.

**Billeder**

-

**Yderligere bemærkninger**

-

**Kilder**

(1) SDFI kortviser, november 2021.

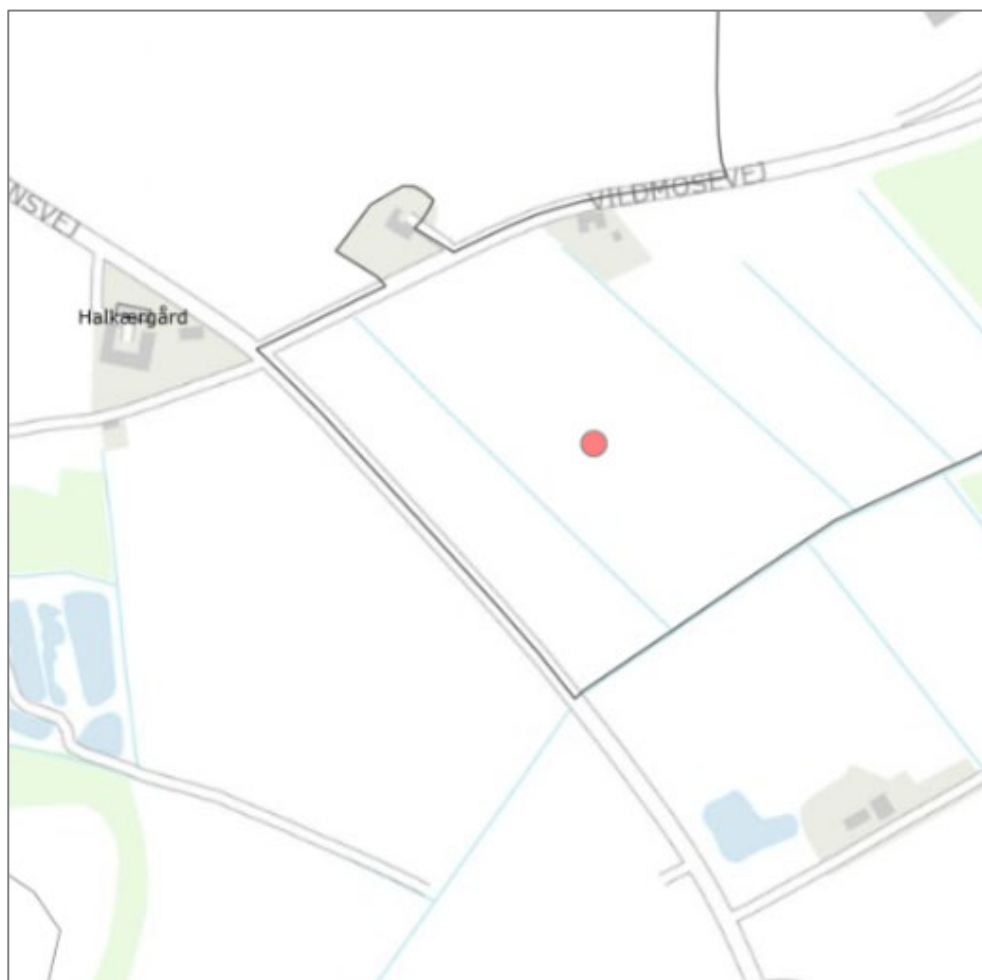
H

---

## Hal Kier

Løbenummer: 528

Koordinater: 569030.49 / 6304542.75



**Adresse:** -

**Sogn & lav:** Sønder Kongerslev Sogn, Sønder Kongerslev By.

**Status:** Historisk.

**Type:** Eng, mark.

**Andre stavemåder**

-

### **Tolkning af navnet**

Hal Kier kan henvise til en gård i området, der hedder Halkærgård.

Kier henviser til kær.

Et kær i området hedder Halkær eller Hal Kier.

### **Billeder**

-

### **Yderligere bemærkninger**

-

### **Kilder**

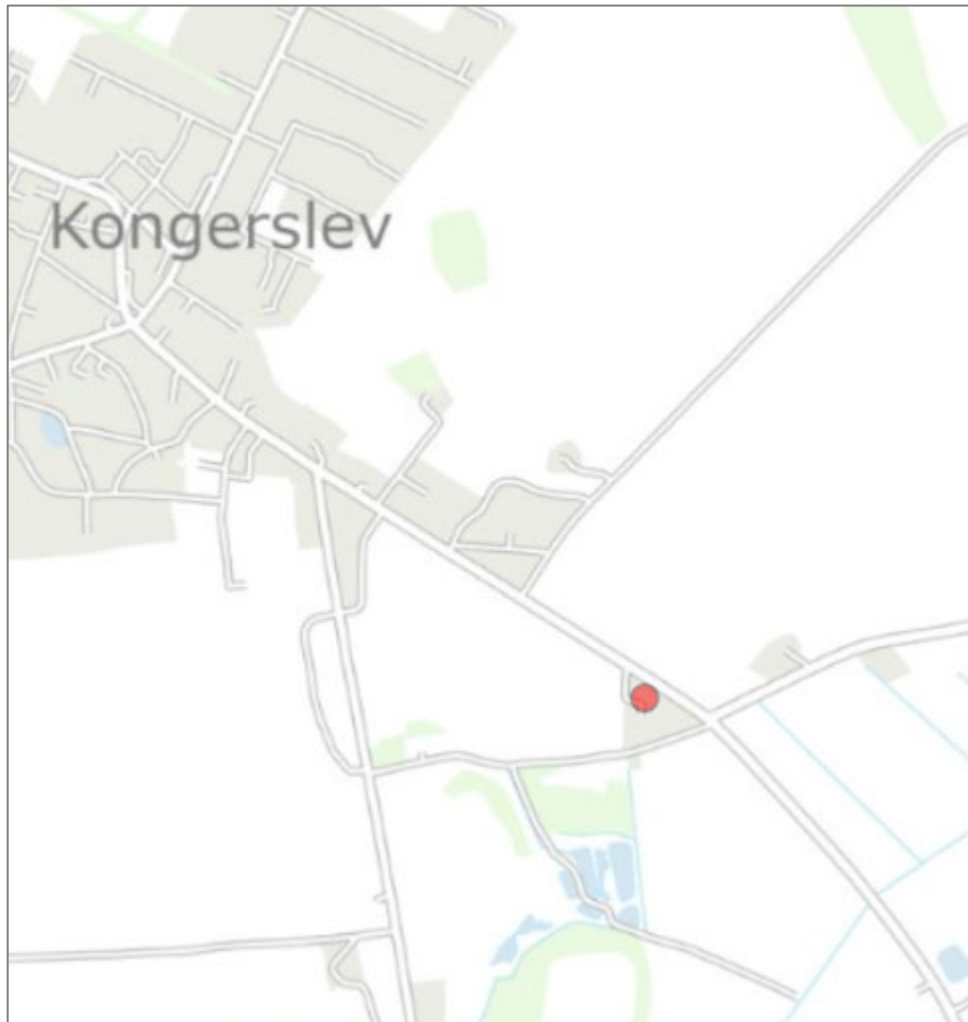
(1) SDFI Kortviser, opslag november 2021.

(2) SDFI, Historiske kort, opslag november 2021. Carte over Sønder Kongslev Marker, 1778, af D. Wesenberg. Kopieret af Braadan.

## Halkærgård

Løbenummer: 074

Koordinater: 568697.99 / 6304639.24



**Adresse:** Lundensvej 2.

**Sogn & lav:** Sønder Kongerslev Sogn, Sønder Kongerslev By.

**Status:** Gældende.

**Type:** Gård.

**Andre stavemåder**

-



### **Tolkning af navnet**

-Halkær ?.

Gård\*.

### **Billeder**

-

### **Yderligere bemærkninger**

Halkær Gård er nævnt i Postadressebog fra 1921. (2)

### **Kilder**

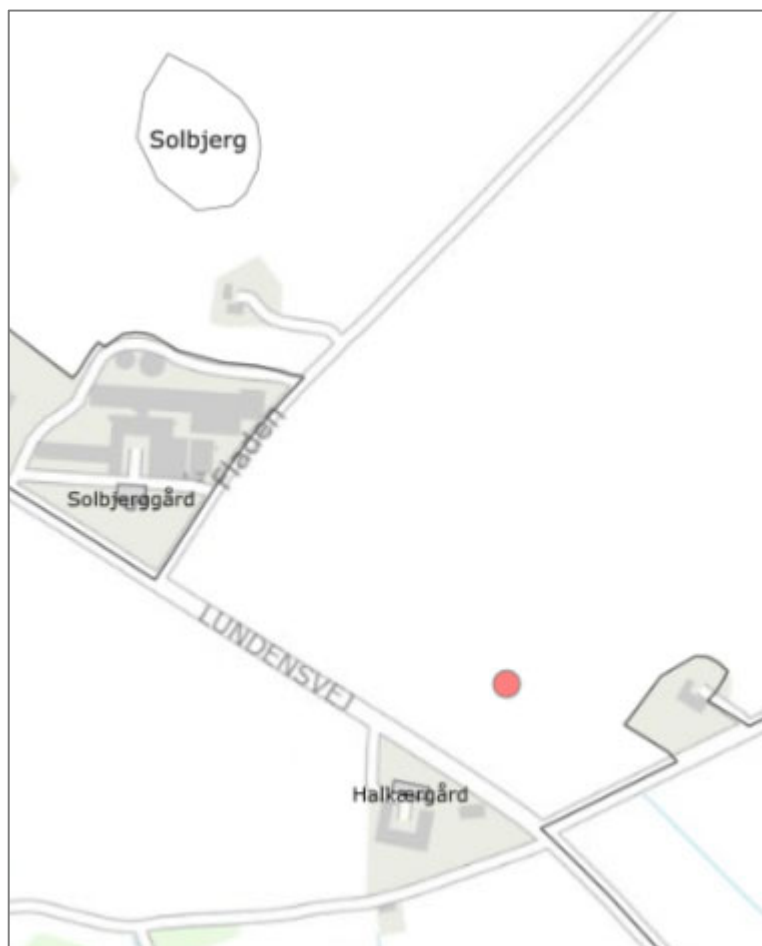
(1) SDFI Kortviser, opslag november 2021.

(2) Vilhelm H. Finsen, Postadressebog for Kongeriget Danmark, Niende forøgede udgave, Udgivet af Generaldirektoratet for Postvæsenet, 1921, side 507.

## Hals Ager

Løbenummer: 529

Koordinater: 568762.37 / 6304710.50



**Adresse:** -

**Sogn & lav:** Sønder Kongerslev Sogn, Sønder Kongerslev By.

**Status:** Historisk.

**Type:** Eng, mark.

**Andre stavemåder**

-

### **Tolkning af navnet**

Lokaliteten ligger i område med gård, der hedder Halkærgård og et kær, der hedder Halkær.

### **Billeder**

-

### **Yderligere bemærkninger**

-

### **Kilder**

(1) SDFI Kortviser, opslag november 2021.

(2) SDFI, Historiske kort, opslag november 2021. Carte over Sønder Kongslev Marker, 1778, af D. Wesenberg. Kopieret af Braadan.

## Haslevgård Å

Løbenummer: 078

Koordinater: 570141.31 / 6303601.90



**Adresse:** -

**Sogn & lav:** Sønder Kongerslev Sogn, Sønder Kongerslev By samt Kongstedlund.

**Status:** Gældende.

**Type:** Vandløb.

**Andre stavemåder**

-

**Tolkning af navnet**

Haslevgårde er en lokalitet ved åens udløb i kattegat syd for Øster Hurup.  
(1)

Å\*.

**Billeder**

-

**Yderligere bemærkninger**

-

**Kilder**

(1) SDFI Kortviser, opslag november 2021.

## Havevej

**Løbenummer:** 079

**Koordinater:** 568312.74 / 6305484.63

-

**Adresse:** -

**Sogn & lav:** Sønder Kongerslev Sogn, Sønder Kongerslev By.

**Status:** Gældende.

**Type:** Vej.

**Andre stavemåder**

-

**Tolkning af navnet**

Have kan henvise til en have, dvs. et afgrænset område med græsplæne, træer, blomster m.m. ofte i tilknytning til et beboelseshus. (2)

Vej\*.

**Billeder**

-

**Yderligere bemærkninger**

-

**Kilder**

(1) SDFI Kortviser, opslag november 2021.

(2) Den Danske Ordbog, opslag november 2021.

## Heed Ager

Løbenummer: 311

Koordinater: 566622.34 / 6303889.87



**Adresse:** -

**Sogn & lav:** Sønder Kongerslev Sogn, Sønder Kongerslev By.

**Status:** Historisk.

**Type:** Eng, mark.

**Andre stavemåder**

-

### **Tolkning af navnet**

Lokaliteten ligger på Kongerslev Hede. Heed kan være ældre stavemåde af hede.

Ager\*.

### **Billeder**

-

### **Yderligere bemærkninger**

-

### **Kilder**

(1) SDFI Kortviser, opslag november 2021.

(2) SDFI, Historiske kort, opslag november 2021. Carte over Sønder Kongslev Marker, 1778, af D. Wesenberg. Kopieret af Braadan.



## Hestedalen

Løbenummer: 556

Koordinater: 567954.98 / 6304191.21



**Adresse:** -. Matrikel 6a, 6d, 6e.

**Sogn & lav:** Sønder Kongerslev Sogn, Sønder Kongerslev By.

**Status:** Historisk.

**Type:** Boelsted. (3)

### **Andre stavemåder**

Benævnes også Hestedal. (3)

### **Tolkning af navnet**

Hest er et husdyr.

Dal\*.

### **Billeder**

-

### **Yderligere bemærkninger**

Hestedalen er omtalt i gamle sagn: (2)

*”Kong Magnus og hans Søn hviler i Store Moens, deres Krigere i Lille Moens i Sønder Kongerslev. De faldt i Slaget hvor nu Helhesten gaar i Hestedalen mellem Sdr. Kongerslev og Randrup.”*

### **Kilder**

(1) SDFI Kortviser, opslag august 2023.

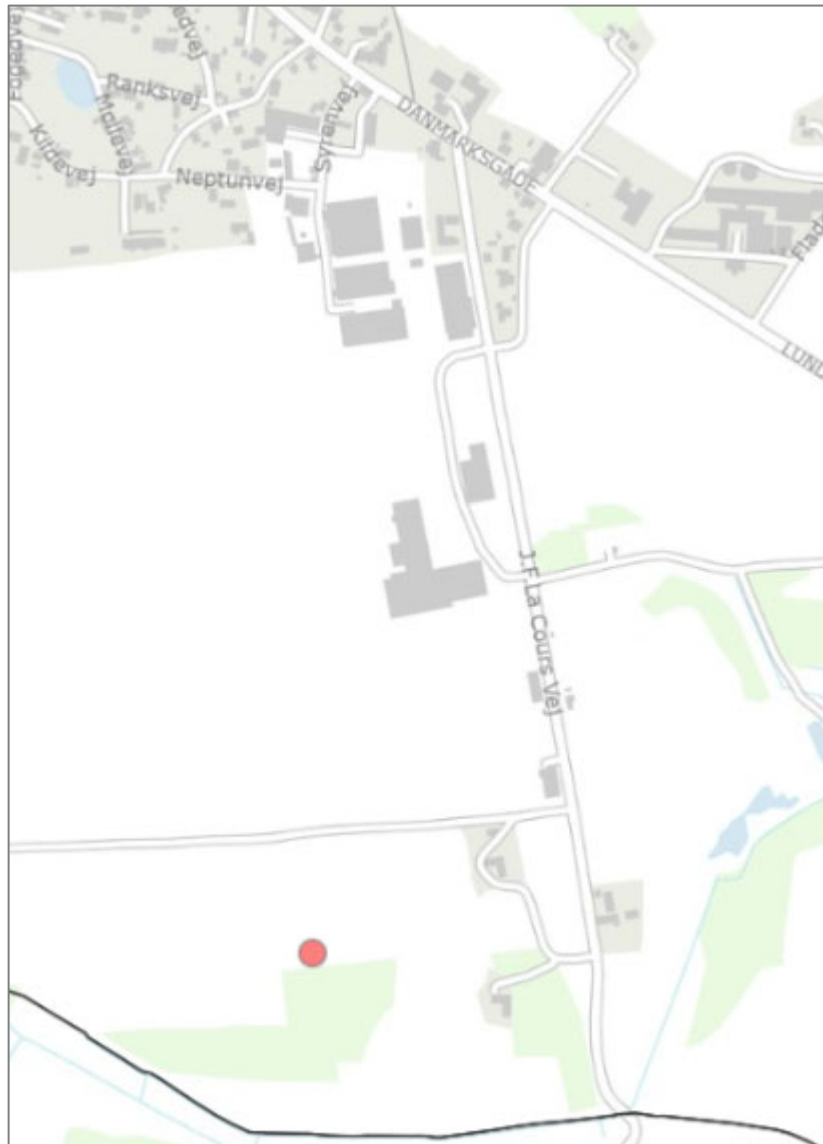
(2) Thorkild Gravlund, Herredsbogen. Jylland, H. Aschehoug & Co. / Dansk Forlag, 1923, side 204.

(3) Folketælling 1901.

## Hesthøj

**Løbenummer: 087**

**Koordinater:** 568094.83 / 6304171.68



**Adresse:** -

**Sogn & lav:** Sønder Kongerslev Sogn, Sønder Kongerslev By.

**Status:** Gældende.

**Type:** Gravhøj.

**Andre stavemåder**

-

**Tolkning af navnet**

Hest er et husdyr.

Høj er en gravhøj.

S.C. Sortfeldt skriver:

*"Af de nukendte Navne er nogle sikkert hentet fra Overtroens Verden, saaledes fra Helhesten, Gravsoen, Kirkelammet m. fl. Adskillige Høje kan muligvis have faaet Navn efter Dyr, som i længere Tid har holdt til ved, eller som jævnlig har siddet paa Højene. Hvor gamle Navnene er, ved man ikke, men flere Høje har Navn efter Dyr, som er udryddede her i Landet for lang Tid siden. Særlig gamle synes disse Navne dog ikke at være."*

**Billeder**

-

**Yderligere bemærkninger**

Se information om gravhøjen i (3).

**Kilder**

(1) SDFI Kortviser, opslag november 2021.

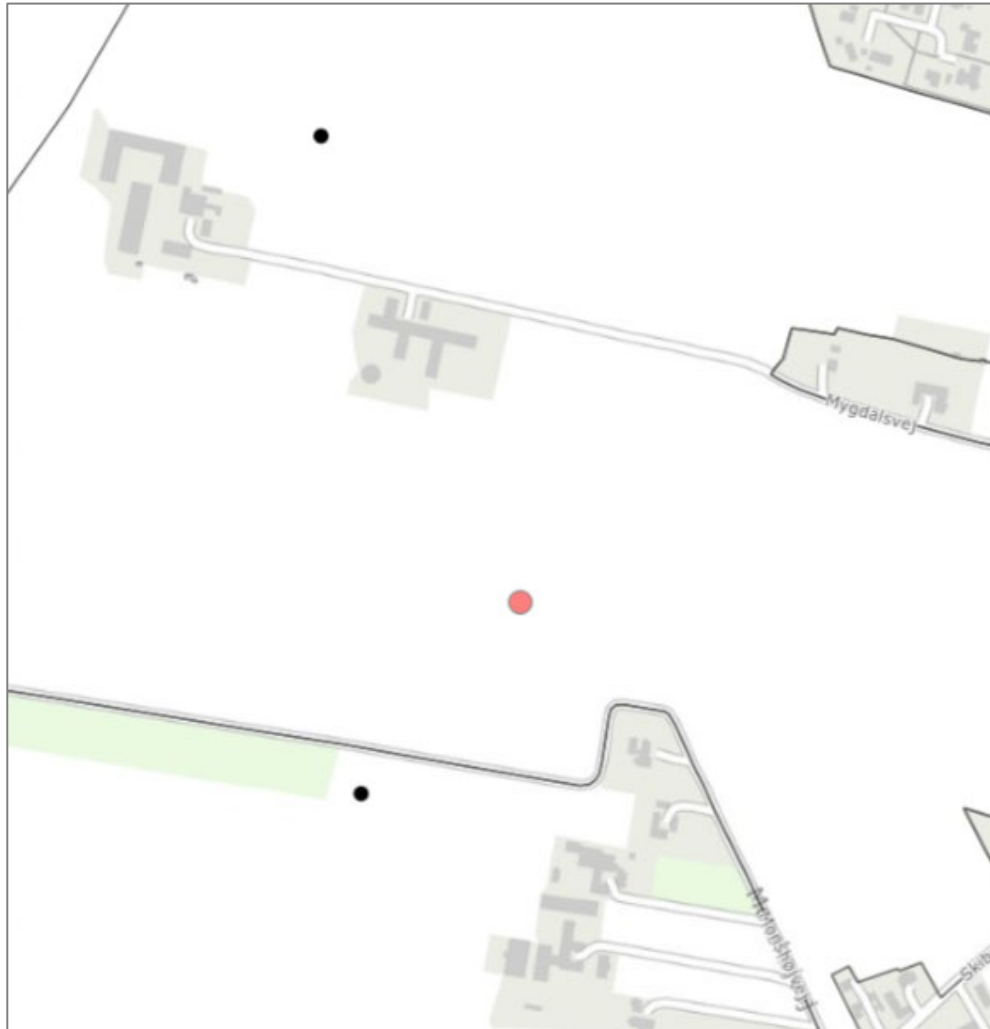
(2) S.C. Sortfeldt, Himmerlandske Stednavne, i Fra Himmerland og Kjær Herred, 1932, side 254.

(3) Keld Jensen, Kongerslev Pastorats udvikling gennem tiderne, del 1 Oldtiden, rapport nr. 16.

## Horns Ager

Løbenummer: 479

Koordinater: 566832.43 / 6304984.80



**Adresse:** -

**Sogn & lav:** Sønder Kongerslev Sogn, Sønder Kongerslev By.

**Status:** Historisk.

**Type:** Eng, mark.

**Andre stavemåder**

-

### **Tolkning af navnet**

Horn kan være et personnavn.

Ager\*.

### **Billeder**

-

### **Yderligere bemærkninger**

-

### **Kilder**

(1) SDFI Kortviser, opslag november 2021.

(2) SDFI, Historiske kort, opslag november 2021. Carte over Sönder Kongslev Marker, 1778, af D. Wesenberg. Kopieret af Braadan.

## Huruphuset

**Løbenummer:** 588

**Koordinater:** xxx

-

**Adresse:** -

**Sogn & lav:** Sønder Kongerslev Sogn, Kongstedlund.

**Status:** Historisk.

**Type:** Hus.

**Andre stavemåder**

-

**Tolkning af navnet**

Hurup kan være personnavn.

Hurup kan være henvisning til byen Hurup i Østhimmerland.

Hurup kan henvise til lokaliteten Hurupperne (se denne).

Hurup kan være efter gammeldansk navn Hugin. (2)

**Billeder**

-

**Yderligere bemærkninger**

-

**Kilder**

(1) Folketælling 1901.

(2) Bent Jørgensen, Dansk Stednavneleksikon. Jylland – nordlige del, Gyl-dendal, 1982, side 62.

## Hurupperne

**Løbenummer:** 100

**Koordinater:** 570872.86 / 6305171.42



**Adresse:** -

**Sogn & lav:** Sønder Kongerslev Sogn, Kongstedlund.

**Status:** Historisk.

**Type:** Eng, mark.

**Andre stavemåder**

-



### **Tolkning af navnet**

Hurup kan være efter gammeldansk navn Hugin. (2)

### **Billeder**

-

### **Yderligere bemærkninger**

-

### **Kilder**

(1) Matrikelkort Kongstedlund 1814-1866.

(2) Bent Jørgensen, Dansk Stednavneleksikon. Jylland – nordlige del, Gyldendal, 1982, side 62.

## Hyl Torns Ager

Løbenummer: 507

Koordinater: 568642.03 / 6305018.84



**Adresse:** -

**Sogn & lav:** Sønder Kongerslev Sogn, Sønder Kongerslev By.

**Status:** Historisk.

**Type:** Eng, mark.

**Andre stavemåder**

-

**Tolkning af navnet**

Hyl kan betyde træet hyl. (3)

Torn kan betyde skade. (3)

Ager\*.

**Billeder**

-

**Yderligere bemærkninger**

-

**Kilder**

(1) SDFI Kortviser, opslag november 2021.

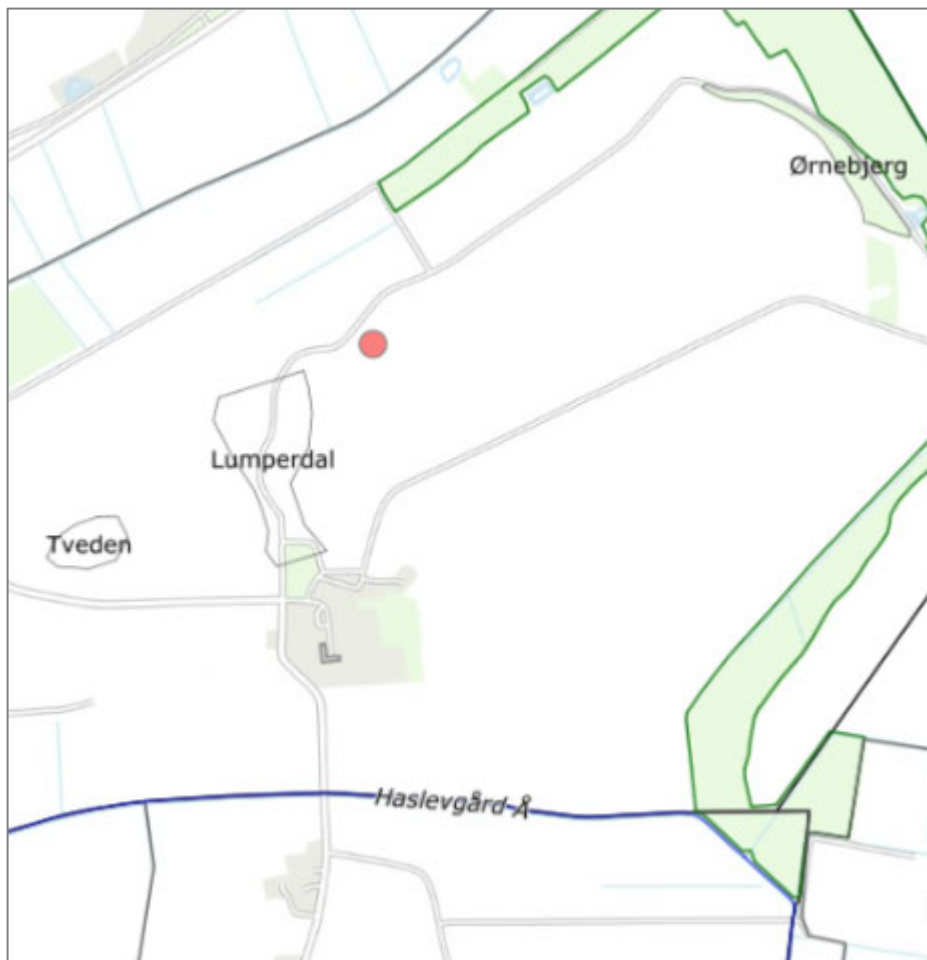
(2) SDFI, Historiske kort, opslag november 2021. Carte over Sønder Kongerslev Marker, 1778, af D. Wesenberg. Kopieret af Braadan.

(3) Den danske Ordbog, Gammeldansk Ordbog, opslag november 2021.

## Höe Veij

Løbenummer: 107

Koordinater: 570143.20 / 6304472.77



**Adresse:** -

**Sogn & lav:** Sønder Kongerslev Sogn, Sønder Kongerslev By.

**Status:** Historisk.

**Type:** Eng, mark.

**Andre stavemåder**

-

### **Tolkning af navnet**

Höe kan være ældre stavemåde af hø. Hø er slået, tørret græs til husdyrfoder.

Vej kan henvise til vej på lokaliteten.

### **Billeder**

-

### **Yderligere bemærkninger**

-

### **Kilder**

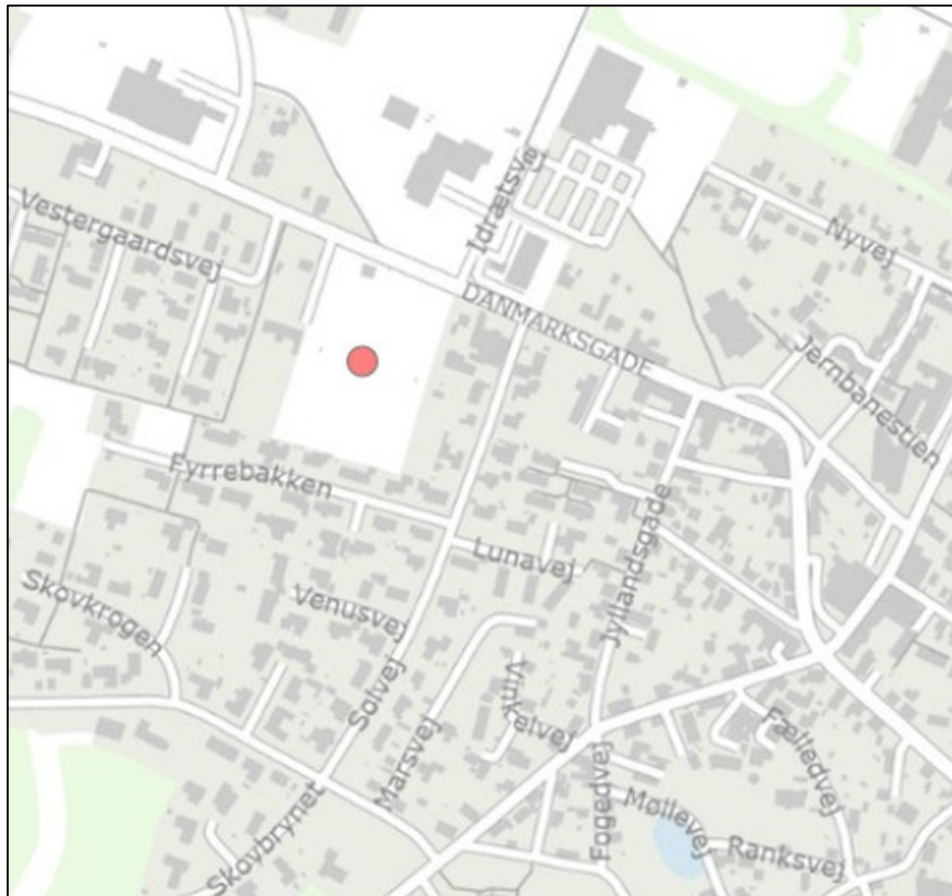
(1) Matrikelkort Kongstedlund 1814-1866.

I

## Idrætspladsen

Løbenummer: 608

Koordinater: 567621.19 / 6305394.01



**Adresse:** -

**Sogn & lav:** Sønder Kongerslev Sogn, Sønder Kongerslev By.

**Status:** Gældende

**Type:** Fodboldbane.

**Andre stavemåder**

-

**Tolkning af navnet**

-

## Billeder

-

## Yderligere bemærkninger

Hjemmebane for Kongerslev Idrætsforening.

1940: På Kongerslev-Komdrup Idrætsforenings veg-ne afleverede lærer Frederiksen skøde på matr.nr. 5u, Sdr. Kongerslev By og Sogn (Idrætspladsen) til opbevaring i sognerådets arkiv. Sognerådsformanden oplyste, at den på matr.nr. 5u lyste deklaration beror i Andelsbanken i Aalborg.  
(2)

## Kilder

(1) SDFI Kortviser, opslag august 2023.

(2) Sogneprotokol, 12. januar 1940.



## Idrætsvej

Løbenummer: 112

Koordinater: 567724.17 / 6305517.03



**Adresse:** -

**Sogn & lav:** Sønder Kongerslev Sogn, Sønder Kongerslev By.

**Status:** Gældende

**Type:** Vej.

### **Andre stavemåder**

-

### **Tolkning af navnet**

Idræt henviser til, at det er vejen til Kongerslev Idrætscenter.

Vej\*.

### **Billeder**

-

### **Yderligere bemærkninger**

Se om kulturarvsfund vest for Idrætsvej ved autoværksted i (2)

### **Kilder**

(1) SDFI Kortviser, opslag november 2021.

(2) Keld Jensen, Kongerslev Pastorats udvikling gennem tiderne, del 1  
Oldtiden, rapport nr. 16.

J

---

**J.F. La Cours Vej**

**Løbenummer: 113**

**Koordinater: 568318.05 / 6304467.71**



**Adresse:** -

**Sogn & lav:** Sønder Kongerslev Sogn, Sønder Kongerslev By.

**Status:** Gældende.

**Type:** Vej.

**Andre stavemåder**

-

**Tolkning af navnet**

J.F. La Cour var ejeren af Pindstrup Mosebrug A/S. Selskabet har en fabrik ved vejen. (1)

**Billeder**

-

**Yderligere bemærkninger**

Se information om kulturarvsfund på en grund på vejen lige syd for Pindstrups produktionsområde, øst for vejen i (3).

**Kilder**

(1) Egne oplysninger, november 2021.

(2) SDFI Kortviser, opslag november 2021.

(3) Keld Jensen, Kongerslev Pastorats udvikling gennem tiderne, del 1 Oldtiden, rapport nr. 16.

## Jasminvej

Løbenummer: 114

Koordinater: 568016.59 / 6305857.09



**Adresse:** -

**Sogn & lav:** Sønder Kongerslev Sogn, Sønder Kongerslev By.

**Status:** Gældende.

**Type:** Vej.

**Andre stavemåder**

-

**Tolkning af navnet**

Jasmin er en plante. Vejen er placeret i et kvarter, hvor vejene har blomsternavne.

Vej\*.

**Billeder**

-

**Yderligere bemærkninger**

-

**Kilder**

(1) SDFI Kortviser, opslag november 2021.

## Jernbanegade

Løbenummer: 115

Koordinater: 567968.97 / 6305329.87



**Adresse:** -

**Sogn & lav:** Sønder Kongerslev Sogn, Sønder Kongerslev By.

**Status:** Gældende.

**Type:** Vej.

**Andre stavemåder**

-



### **Tolkning af navnet**

Jernbane henviser til at gaden gik parallelt med den tidligere jernbane gennem Sønder Kongerslev. (1)

Gade\*.

### **Billeder**

-

### **Yderligere bemærkninger**

-

### **Kilder**

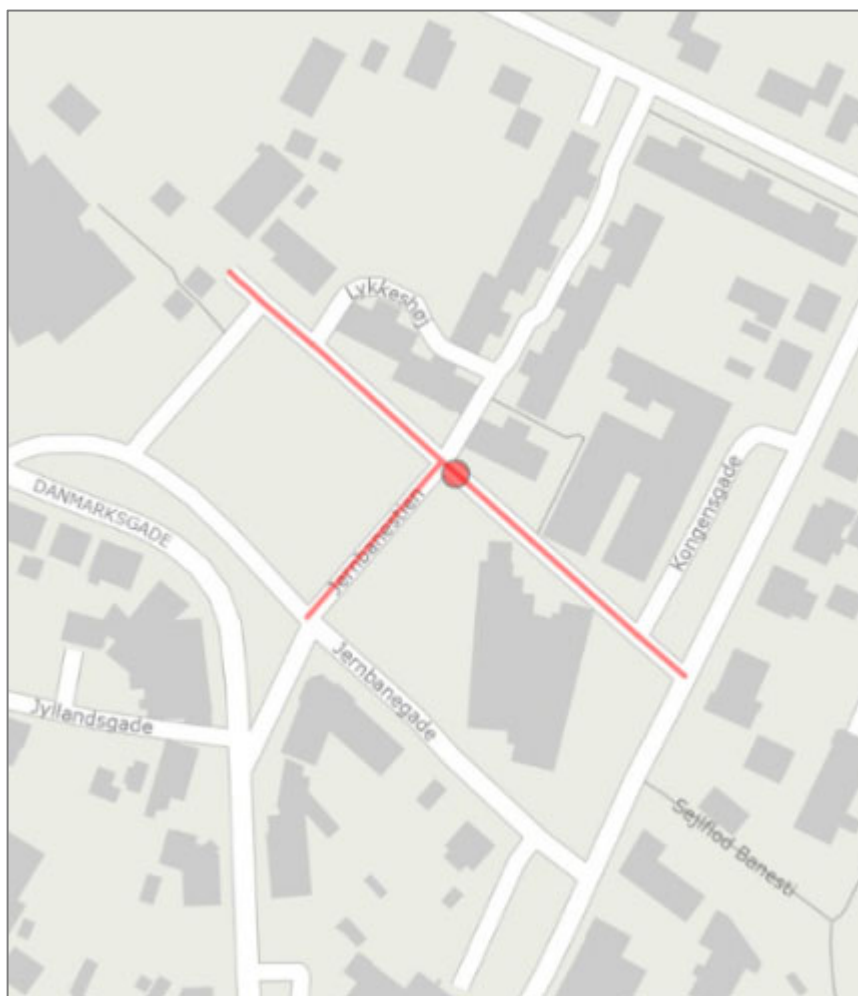
(1) Egne oplysninger, november 2021.

(2) SDFI Kortviser, opslag november 2021.

## Jernbanestien

Løbenummer: 116

Koordinater: 568010.37 / 6305362.61



**Adresse:** -

**Sogn & lav:** Sønder Kongerslev Sogn, Sønder Kongerslev By.

**Status:** Gældende.

**Type:** Vej.

**Andre stavemåder**

-

### **Tolkning af navnet**

Jernbanestien går parallelt med Jernbanegade. Jernbanegade lå parallelt med den daværende jernbane gennem Sønder Kongerslev. (1)

### **Billeder**

-

### **Yderligere bemærkninger**

-

### **Kilder**

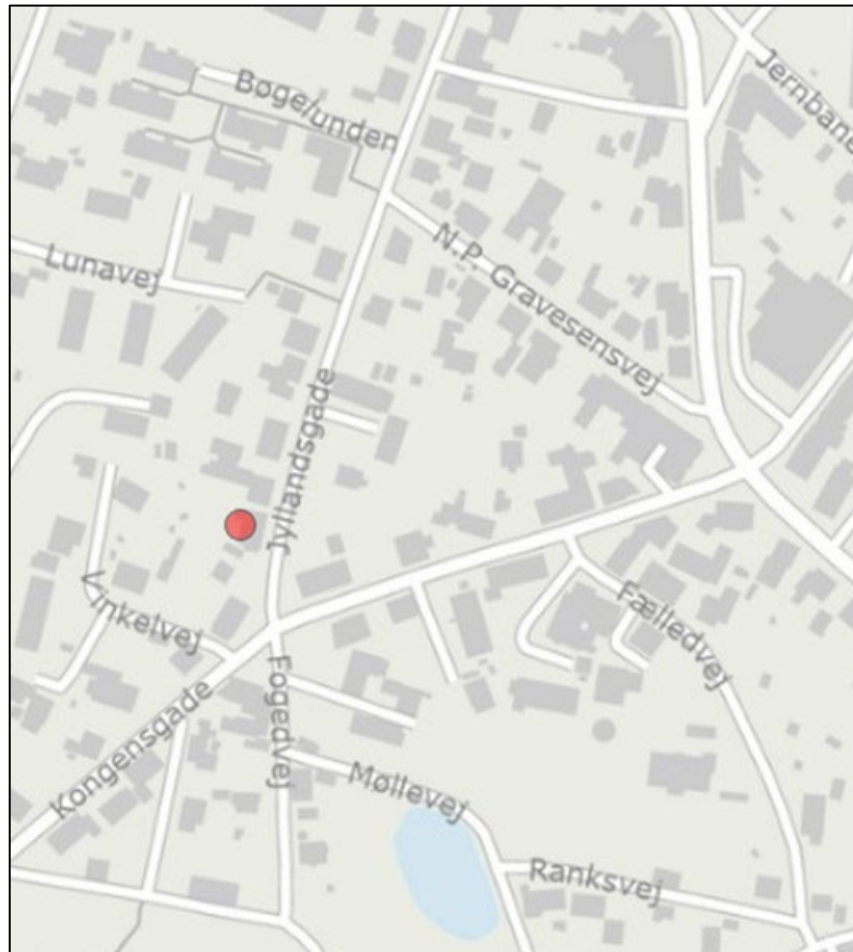
(1) Egne oplysninger, november 2021.

(2) SDFI Kortviser, opslag november 2021.

## Jordemoderhus

Løbenummer: 575

Koordinater: 567787.48 / 6305145.59



**Adresse:** Jyllandsgade 22. (1)

**Sogn & lav:** Sønder Kongerslev Sogn, Sønder Kongerslev By.

**Status:** Historisk.

**Type:** Hus.

**Andre stavemåder**

-

### Tolkning af navnet

Hus til logi for jordemoder.

### Billeder

-

### Yderligere bemærkninger

Jordmoderhus er medtaget på kort fra perioden 1901 til 1971. (1)

I folketælling fra 1901 står ejer som Aalborg Amt. (2)



1938: Jordmoderbolig anvendes til kæmnerkontor. (3)

### Kilder

(1) SDFI Kortviser, Lave målebordsblade, 1901-1971, opslag november 2021.

(2) Folketælling 1901.

(3) Sogneprotokol, 1. juli 1938.

## Jyllandsgade

Løbenummer: 117

Koordinater: 567833.64 / 6305246.33



**Adresse:** -

**Sogn & lav:** Sønder Kongerslev Sogn, Sønder Kongerslev By.

**Status:** Gældende.

**Type:** Vej.

**Andre stavemåder**

-

**Tolkning af navnet**

To af hovedvejene gennem Sønder Kongerslev hedder henholdsvis Danmarksgade og Jyllandsgade.

Gade\*.

**Billeder**

-

**Yderligere bemærkninger**

-

**Kilder**

(1) SDFI Kortviser, november 2021.



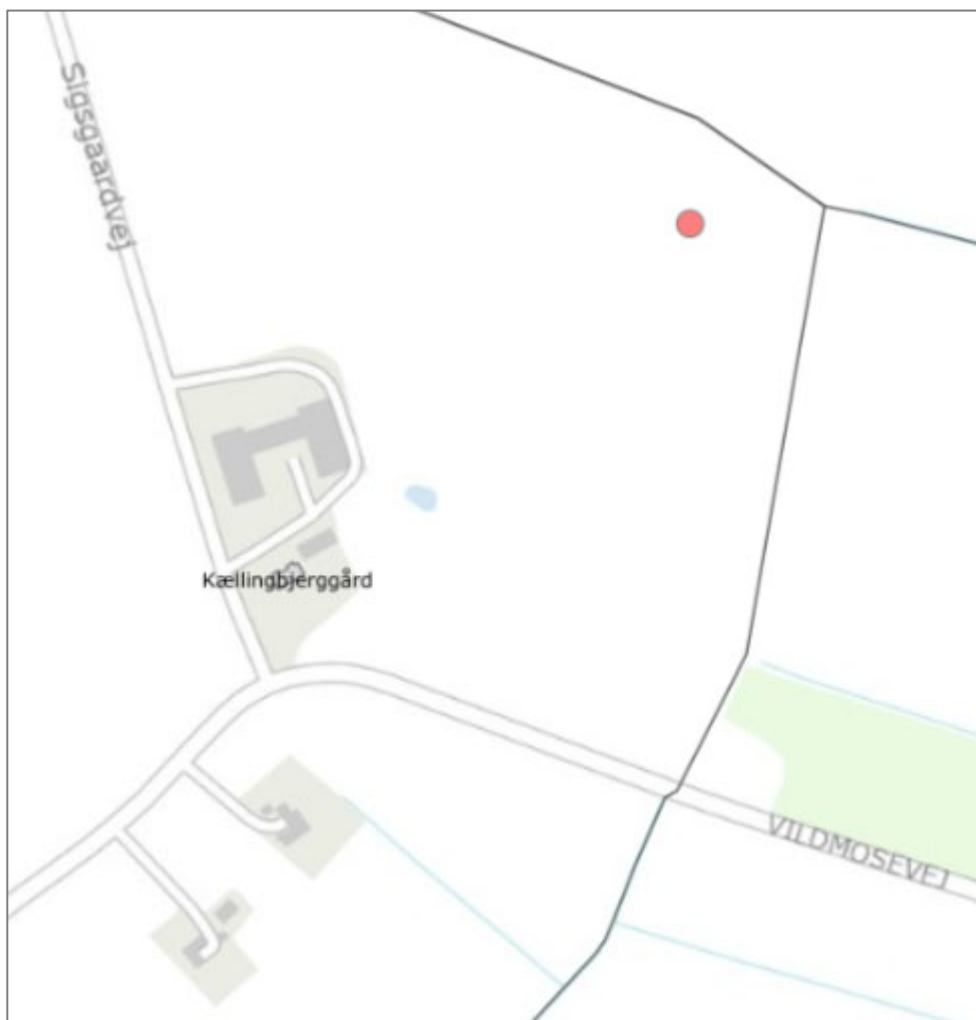
K

---

## Kelling Berg Blokker

Løbenummer: 526

Koordinater: 570802.89 / 6306022.21



**Adresse:** -

**Sogn & lav:** Sønder Kongerslev Sogn, Sønder Kongerslev By.

**Status:** Historisk.

**Type:** Eng, mark.

**Andre stavemåder**

-

### **Tolkning af navnet**

-

### **Billeder**

-

### **Yderligere bemærkninger**

-

### **Kilder**

(1) SDFI Kortviser, opslag november 2021.

(2) SDFI, Historiske kort, opslag november 2021. Carte over Sönder Kongslev Marker, 1778, af D. Wesenberg. Kopieret af Braadan.

## Kildevej

Løbenummer: 122

Koordinater: 567894.82 / 6304928.57



**Adresse:** -

**Sogn & lav:** Sønder Kongerslev Sogn, Sønder Kongerslev By.

**Status:** Gældende.

**Type:** Vej.

**Andre stavemåder**

-

**Tolkning af navnet**

Kilde kan henvise til, at der langs vejen forekommer flere naturlige kilder i terrænet. (1)

**Billeder**

-

### **Yderligere bemærkninger**

-

### **Kilder**

(1) Egne oplysninger, november 2021.

(2) SDFI Kortviser, november 2021.

## Kirkestræde

Løbenummer: 125

Koordinater: 567760.21 / 6305043.25



**Adresse:** -

**Sogn & lav:** Sønder Kongerslev Sogn, Sønder Kongerslev By.

**Status:** Gældende.

**Type:** Vej.

**Andre stavemåder**

-

### **Tolkning af navnet**

Vejen fører fra en af byens hovedgade op til kirkelågen og kirken. (1)

### **Billeder**

-

### **Yderligere bemærkninger**

-

### **Kilder**

(1) Egne oplysninger, november 2021.

(2) SDFI Kortviser, november 2021.

## Kirkestætten

Løbenummer: 126

Koordinater: xxx

-

**Adresse:** -

**Sogn & lav:** Sønder Kongerslev Sogn, Sønder Kongerslev By.

**Status:** Historisk.

**Type:** -.

**Andre stavemåder**

-

### Tolkning af navnet

Lokaliteten er beliggende ved kirken. Historisk ordbog forklarer ordet: (2)

*"Sted, hvor man kan komme (stige) over en hindring; især om stænte ved gærde, dige, hegn og lignende."*

Der er således tale om en låge eller lignende ind til kirkegården og kirken.

### Billeder

-

### Yderligere bemærkninger

A.C. Ertbøll-Nielsen nævner lokaliteten i forbindelse med beskrivelse af et aktstykke, der indgik i en retssag i august 1670:

*"Degneboligen, der nævnes i anførte Aktstykke, omtales atter 1681 i Stiftsbog om Kirkerne (i Landsarkivet i Viborg) og beskrives da nærmere. Sønder Kongerslev Kirke - hedder det her - har et Hus tæt op til Kirkegaardsmuren, ved Kirkestætten, 10 Binding langt, med tilliggende Kaalgaardsjord, som tilsammen med Vesterenden begyndte ved Kirkegården og med Østerenden strakte sig ind til Niels Mikkelsens Gaard."*



## Kilder

- (1) A.C. Ertbøll-Nielsen, Om Kongerslev Pastorats Degne, i Fra Himmerland og Kjær Herred, 1914, side 385.
- (2) Ordbog over det danske sprog, Historisk ordbog 1700-1950, opslag november 2021.

## Klepgaarden

**Løbenummer:** 129

**Koordinater:** xxx

-

**Adresse:** -

**Sogn & lav:** Sønder Kongerslev Sogn, Sønder Kongerslev By.

**Status:** Historisk.

**Type:** Gård.

**Andre stavemåder**

-

### Tolkning af navnet

Klep, også stavet klæp, kan bl.a. betyde et lille agerstykke af uregelmæssig form; især om lille dyrket plet, der ligger som et slags tillæg til en større agersamling. (2)

Klæp kan også være del af by, der ligger højt og adskilt fra hovedbyen. (2)

Gård\*.

### Billeder

-

### Yderligere bemærkninger

Kl. Gjerding nævner gården i forbindelse med citat af et skøde af 11. maj 1637, hvor Axel Juel solgte Kongstedlund til Iver Krabbe. Gården er en del af Kongstedlunds såkaldte Bøndergods.

### Kilder

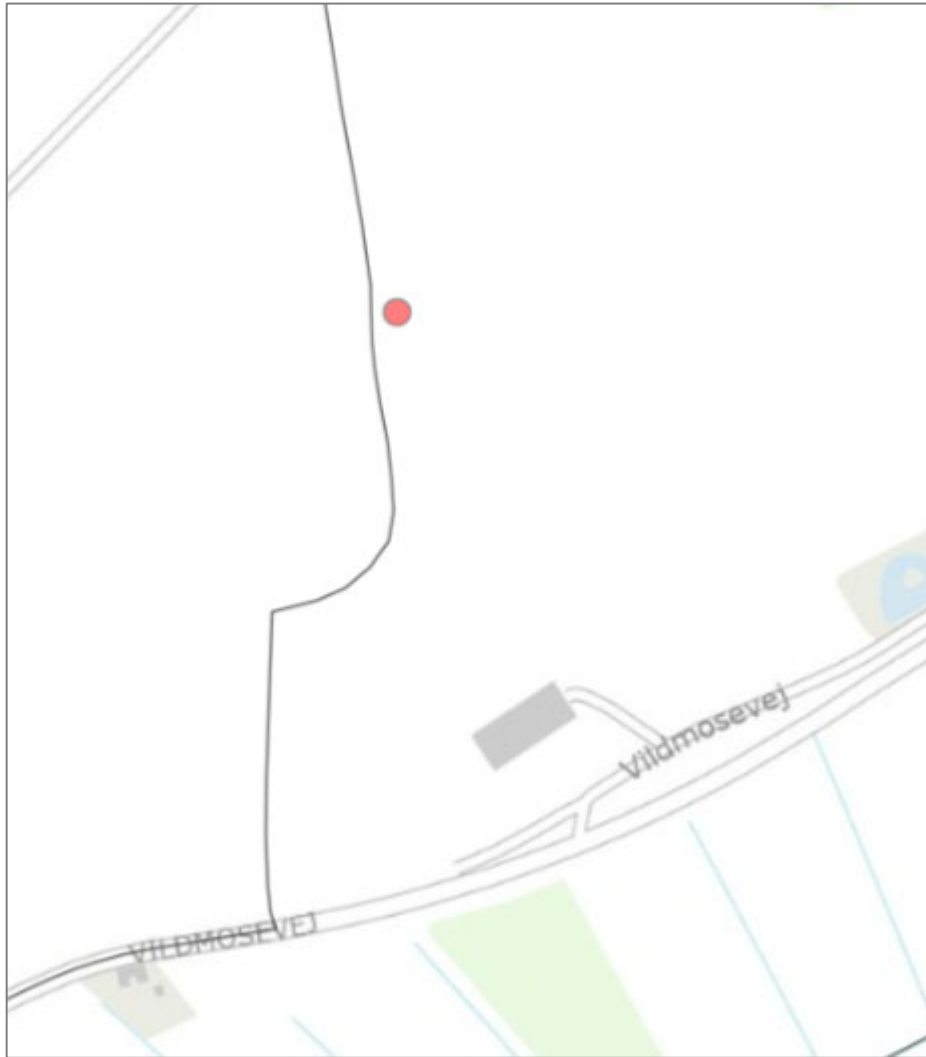
(1) Kl. Gjerding, Bidrag til Helligum Herreds Beskrivelse og Historie. Samlet af Kl. Gjerding og udgivne af D.H. Wulff, Aalborg 1890-92, side 266.

(2) Ordbog over det danske sprog, Historisk ordbog 1700-1950, opslag november 2021.

## Koe Blokker

**Løbenummer:** 512

**Koordinater:** 569208.79 / 6305159.21



**Adresse:** -

**Sogn & lav:** Sønder Kongerslev Sogn, Sønder Kongerslev By.

**Status:** Historisk.

**Type:** Eng, mark.

**Andre stavemåder**

-

### **Tolkning af navnet**

Koe kan henvise til husdyret ko.

Blokker henviser til korte agre.

### **Billeder**

-

### **Yderligere bemærkninger**

-

### **Kilder**

(1) SDFI Kortviser, opslag november 2021.

(2) SDFI, Historiske kort, opslag november 2021. Carte over Sønder Kongslev Marker, 1778, af D. Wesenberg. Kopieret af Braadan.

## Komdrupvej

Løbenummer: 147

Koordinater: 567009.08 / 6305697.87



**Adresse:** -

**Sogn & lav:** Sønder Kongerslev Sogn, Sønder Kongerslev By. Vejen fortsætter ind i Komdrup Sogn.

**Status:** Gældende.

**Type:** Vej.

**Andre stavemåder**

-

**Tolkning af navnet**

Vejen forbinder Sønder Kongerslev med landsbyen Komdrup.

Vej\*.

### **Billeder**

-

### **Yderligere bemærkninger**

-

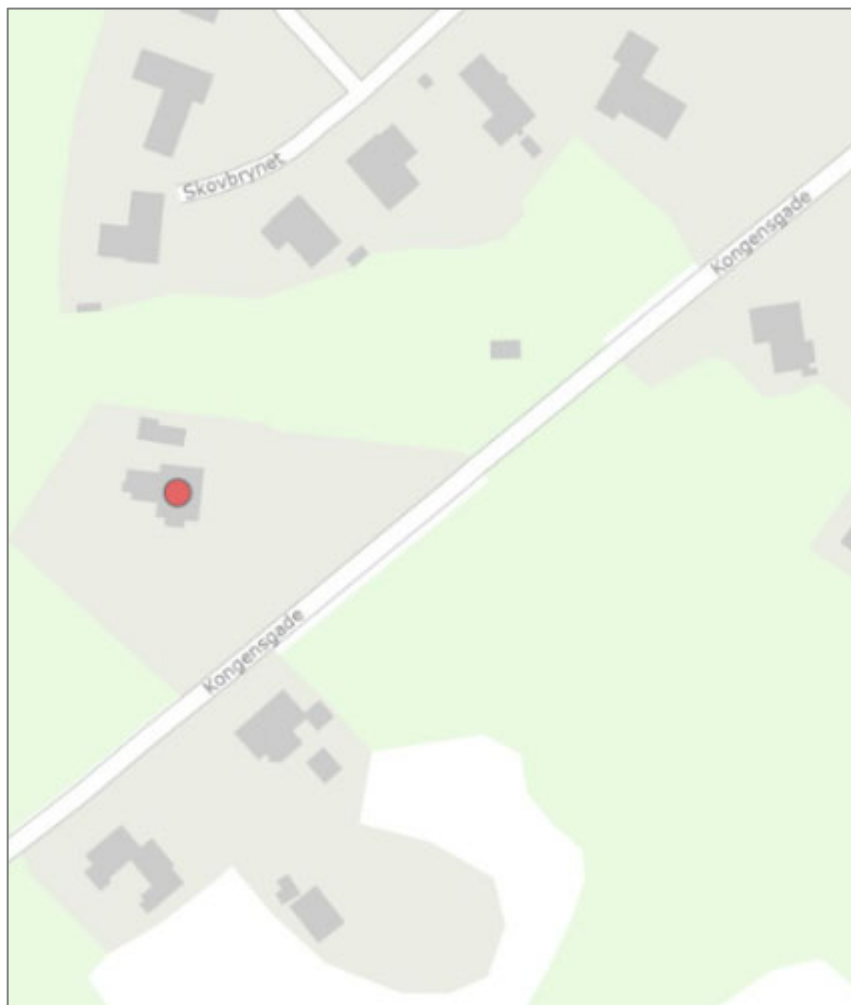
### **Kilder**

(1) SDFI Kortviser, opslag november 2021.

## Kommunens Hus

Løbenummer: 149

Koordinater: 567477.95 / 6304897.12



**Adresse:** Kongensgade 42. (1)

**Sogn & lav:** Sønder Kongerslev Sogn, Sønder Kongerslev By.

**Status:** Historisk.

**Type:** Bygning.

**Andre stavemåder**

-



### **Tolkning af navnet**

Hus, der har været ejet af kommunen. Det formodes at være sognekommunen Sønder Kongerslev, Nørre Kongerslev og Komdrup Kommune. (2)

### **Billeder**

-

### **Yderligere bemærkninger**

Bygningen er en bolig. Boligen har tidligere været beboet af en tidligere sognerådsformand. Hvorvidt kommunen ejede boligen vides ikke. (2)

### **Kilder**

(1) Luftfotogruppe på Facebook, opslag juni 2021.

(2) Egne oplysninger, november 2021.

## Kongensgade

**Løbenummer: 150**

**Koordinater:** 567893.51 / 6305140.96



**Adresse: -**

**Sogn & lav:** Sønder Kongerslev Sogn, Sønder Kongerslev By.

**Status:** Gældende.

**Type:** Vej.

## Andre stavemåder

—

### **Tolkning af navnet**

Landsbyen hedder Sønder Kongerslev, altså et navn, der henviser til begrebet konge. Kongensgade er den nord-syd gående hovedgade i landsbyen. (2)

### **Billeder**

-

### **Yderligere bemærkninger**

-

### **Kilder**

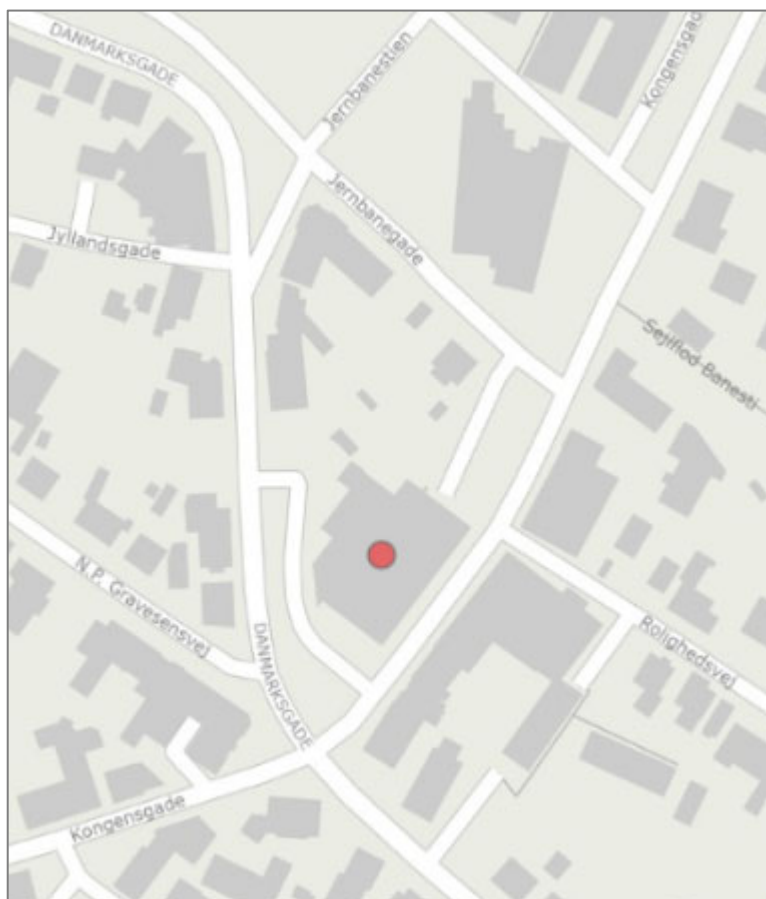
(1) SDFI Kortviser, opslag november 2021.

(2) Egne oplysninger, november 2021.

## Kongerslev Brugsen

Løbenummer: 152

Koordinater: 567994.55 / 6305219.02



**Adresse:** Danmarksgade 21.

**Sogn & lav:** Sønder Kongerslev Sogn, Sønder Kongerslev By.

**Status:** Gældende.

**Type:** Bygning, butik, Brugsen.

**Andre stavemåder**

-

**Tolkning af navnet**

Brugsen er navnet på kooperationen Forenede Danske Brugsforeninger, nu Coop, og er Brugsens butik i Sønder Kongerslev, nu SuperBrugsen. (1)

### **Billeder**

-

### **Yderligere bemærkninger**

-

### **Kilder**

(1) Egne oplysninger, november 2021.

(2) SDFI Kortviser, opslag november 2021.

## Kongerslev Foderstofforening

Løbenummer: 153

Koordinater: 567241.74 / 6304635.98



**Adresse:** Skibstedvej 1.

**Sogn & lav:** Sønder Kongerslev Sogn, Sønder Kongerslev By.

**Status:** Historisk.

**Type:** Bygning.

**Andre stavemåder**

-

### **Tolkning af navnet**

Adressen var hjemsted for Kongerslev Foderstofforening. Nu har bygningen anden anvendelse.

### **Billeder**

-

### **Yderligere bemærkninger**

-

### **Kilder**

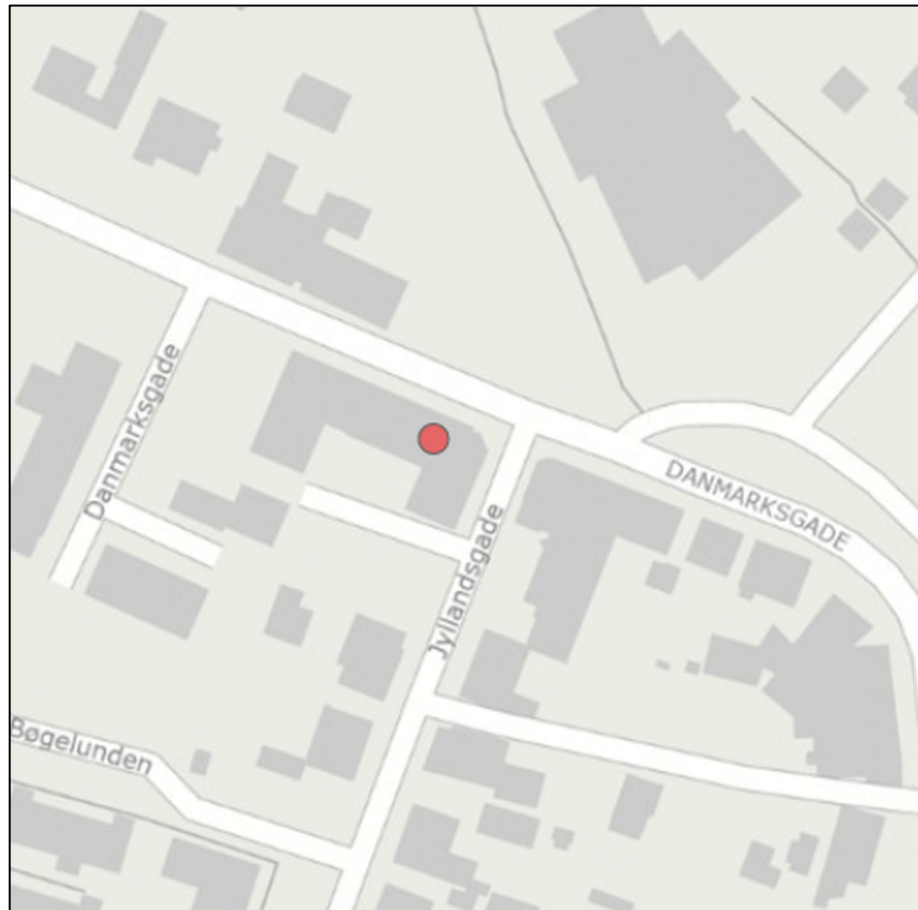
(1) Luftfotogruppe på Facebook, opslag juni 2021.

(2) Egne oplysninger, november 2021.

## Kongerslev Gæstgivergård

Løbenummer: 578

Koordinater: 567861.90 / 6305366.34



**Adresse:** -.

**Sogn & lav:** Sønder Kongerslev Sogn, Sønder Kongerslev By.

**Status:** Historisk.

**Type:** Bygning.

**Andre stavemåder**

-

**Tolkning af navnet**

-



## Billeder

-

## Yderligere bemærkninger

Annonce fra 1908-10 i (1).



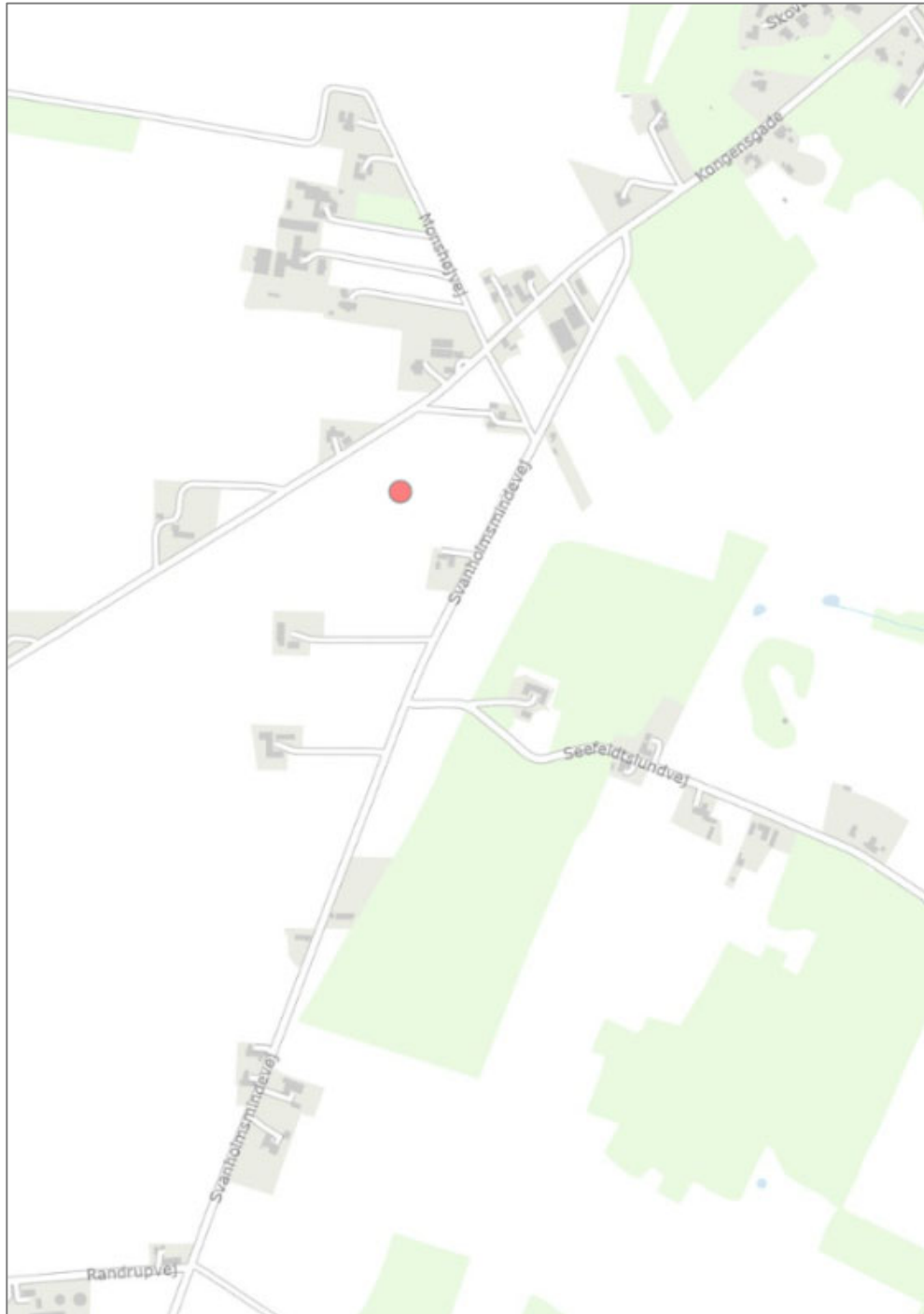
## Kilder

(1) Vejviser for Aalborg Amt med byer og landsogne 1908-10, Magnus A. Schultz's Forlag, 1910, side 854

## Kongerslev Hede

Løbenummer: 154

Koordinater: 567009.64 / 6304368.26



**Adresse:** -

**Sogn & lav:** Sønder Kongerslev Sogn, Sønder Kongerslev By.

**Status:** Gældende.

**Type:** Bebyggelse.

#### **Andre stavemåder**

Staves på matrikelkort fra 1814 som Heede uden Kongerslev foran. (2)

#### **Tolkning af navnet**

Området har oprindeligt været hede, men er nu område med spredt bebyggelse og landbrugsjord. (3)

#### **Billeder**

-

#### **Yderligere bemærkninger**

Kongerslev Hede omfatter foruden landbrugsområde også det fredede område Kongerslev Præstegårdshede. Omtales ofte i daglig tale som 'heden'.

Se information om gravhøje på Kongerslev Hede i (4).

#### **Kilder**

(1) SDFI kortviser, opslag november 2021.

(2) Matrikelkort Sønder Kongerslev By, 1814-1847.

(3) Egne oplysninger, november 2021.

(4) Keld Jensen, Kongerslev Pastorats udvikling gennem tiderne, del 1 Oldtiden, rapport nr. 16.

## Kongerslev Holm

Løbenummer: 155

Koordinater: xxx

-

**Adresse:** -

**Sogn & lav:** Sønder Kongerslev Sogn, Sønder Kongerslev By.

**Status:** Historisk.

**Type:** Holm.

**Andre stavemåder**

-

**Tolkning af navnet**

Kongerslev Holm staves også i et ord Kongerslevholm. Kongerslev Holm er et geografisk område, der i oldtiden har fremstået som en halvø omgivet af hav, derfor ordet holm. På samme måde udgør flere områder nord for Kongerslev Holm også oprindelige holme. (1)

**Billeder**

Kongerslev Holm fremstår rimeligt klart på dette kort fra 1791 og efterfølgende kort fra 1901-1971: (2) (3)





### Yderligere bemærkninger

-

### Kilder

(1) Egne oplysninger, november 2021.

(2) Kort over en deel af Aalborghuus og Seiglstrup Amter samt af Vendsyssel, Videnskabernes Selskab, 1791.

(3) SDFI Kortviser, Lave målebordsblade 1901-1971, opslag november 2021.



## Kongerslev Idrætscenter

Løbenummer: 156

Koordinater: 567805.48 / 6305598.78



**Adresse:** Idrætsvej 1 og 3.

**Sogn & lav:** Sønder Kongerslev Sogn, Sønder Kongerslev By.

**Status:** Gældende.

**Type:** Idrætshal.

**Andre stavemåder**

-

**Tolkning af navnet**

Idrætscenter/hal beliggende i Kongerslev.

**Billeder**

-

**Yderligere bemærkninger**

-

**Kilder**

(1) SDFI Korviser, opslag november 2021.



## Kongerslev Kalk

**Løbenummer:** 466

**Koordinater:** 569700.56 / 6305541.53

-

**Adresse:** Vildmosevej 13.

**Sogn & lav:** Sønder Kongerslev Sogn, Sønder Kongerslev By.

**Status:** Gældende.

**Type:** Råstofområde.

**Andre stavemåder**

-

### Tolkning af navnet

Kongerslev Kalk er navnet på virksomheden, som har koncessionen på råstofområdet med kalkgrav.

### Billeder

Området set fra luften. (2)



### **Yderligere bemærkninger**

Se information om gravhøje ved Kongerslev Kalk i (3).

### **Kilder**

(1) SDFI Kortviser, opslag november 2021.

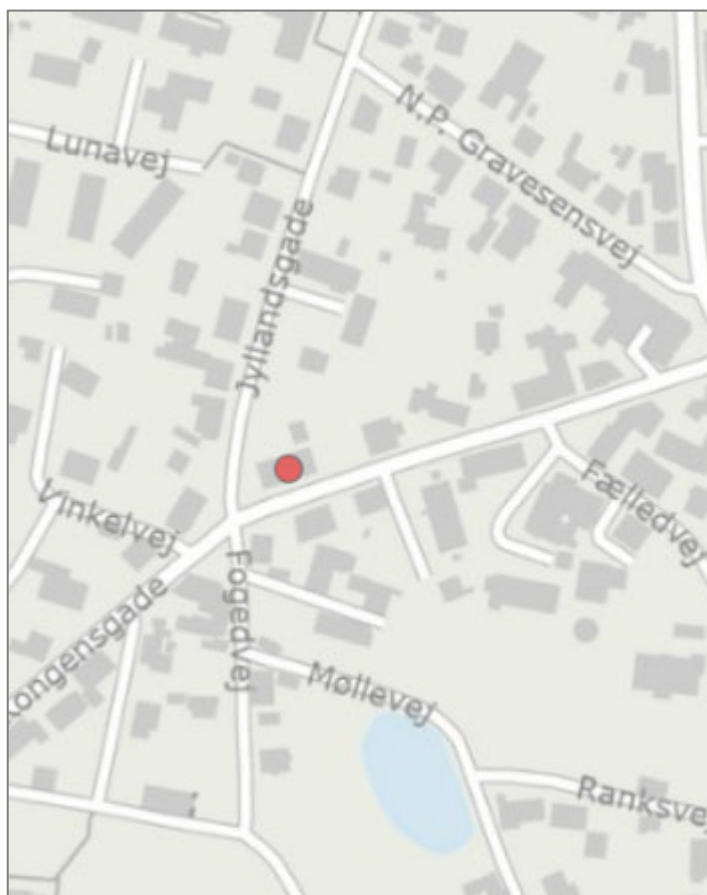
(2) SDFI Kortviser, GeoDanmark Ortofoto, opslag november 2021.

(3) Keld Jensen, Kongerslev Pastorats udvikling gennem tiderne, del 1 Oldtiden, rapport nr. 16.

## Kongerslev Kommunekontor

Løbenummer: 157

Koordinater: 567820.28 / 6305126.53



**Adresse:** Kongensgade 30.

**Sogn & lav:** Sønder Kongerslev Sogn, Sønder Kongerslev By.

**Status:** Historisk.

**Type:** Bygning.

### Andre stavemåder

Blev også i daglig tale benævnt Kæmnerkontoret. (2)

### Tolkning af navnet

Kommunekontor under den tidligere sognekommune Sønder Kongerslev, Nørre Kongerslev og Komdrup Kommune.

Bygningen blev i daglig tale benævnt kæmnerkontoret, da det var bolig og kontor for kommunens kæmner. (2)

#### **Billeder**

-

#### **Yderligere bemærkninger**

-

#### **Kilder**

(1) Luftfotogruppe på Facebook, opslag juni 2021.

(2) Egne oplysninger, november 2021.

## Kongerslev Maskinfabrik

Løbenummer: 579

Koordinater: xxx

-

**Adresse:** -

**Sogn & lav:** Sønder Kongerslev Sogn, Sønder Kongerslev By.

**Status:** Historisk.

**Type:** Bygning.

**Andre stavemåder**

-

**Tolkning af navnet**

-

**Billeder**

-

**Yderligere bemærkninger**

Annonce fra 1908-10 i (1):

# Kongerslev Maskinfabrik

ved Reinh. V. Dietz,

Fabrikant.

Telefon Nr. 18.

Kongerslev St.

Telefon Nr. 18.

## Alle Slags Landbrugsmaskiner og Høstmaskiner

fabrikeres, forhandles og haves paa Lager.

Mack Cormicks Bindere, Mejemaskiner og Slaamaskiner, Staalriver. Tærskemaskiner af eget Fabrikat og Opfindelse, de er først kommen i Handelen i Novbr., der er allerede solgt en Del og de er meget efterspurgt og rosende omtalt af Brugerne. Forskellige andre Maskiner af eget og andres Fabrikat sælges og haves paa Lager til enhver Tid.

Alle Reparationer udføres hurtigt og til Dagens billigste Priser.

### Kilder

(1) Vejviser for Aalborg Amt med byer og landsogne 1908-10, Magnus A. Schultz's Forlag, 1910, side 832.

## Kongerslev mejeri, Neptun

Løbenummer: 158

Koordinater: 568252.88 / 6304922.01



**Adresse:** J.F. La Cours Vej 1. (2) Matrikel nr. 16c. (3)

**Sogn & lav:** Sønder Kongerslev Sogn, Sønder Kongerslev By.

**Status:** Historisk.

**Type:** Bygning.

**Andre stavemåder**

-

**Tolkning af navnet**

Kongerslev Mejeri hed Neptun. Mejeriet blev nedlagt for mange år siden og bygningen er i dag fjernet. (1)

**Billeder**

-

**Yderligere bemærkninger**

-

**Kilder**

(1) Egne oplysninger, november 2021.

(2) SDFI Kortviser, Topografisk kort 1953-1976, opslag november 2021.

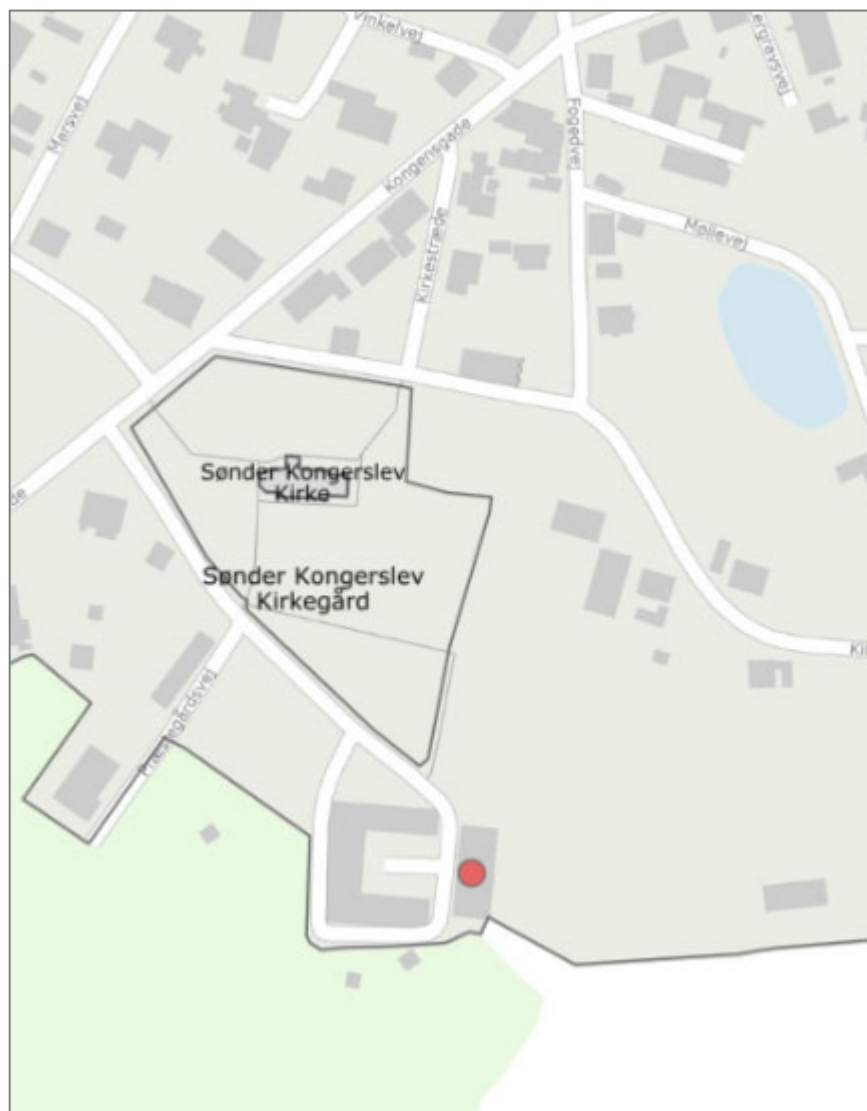
(3) Folketælling 1901.



## Kongerslev Præstegård

Løbenummer: 159

Koordinater: 567773.16 / 6304861.88



**Adresse:** Præstegårdsvej 1 og 4.

**Sogn & lav:** Sønder Kongerslev Sogn, Sønder Kongerslev By.

**Status:** Gældende.

**Type:** Gård.

**Andre stavemåder**

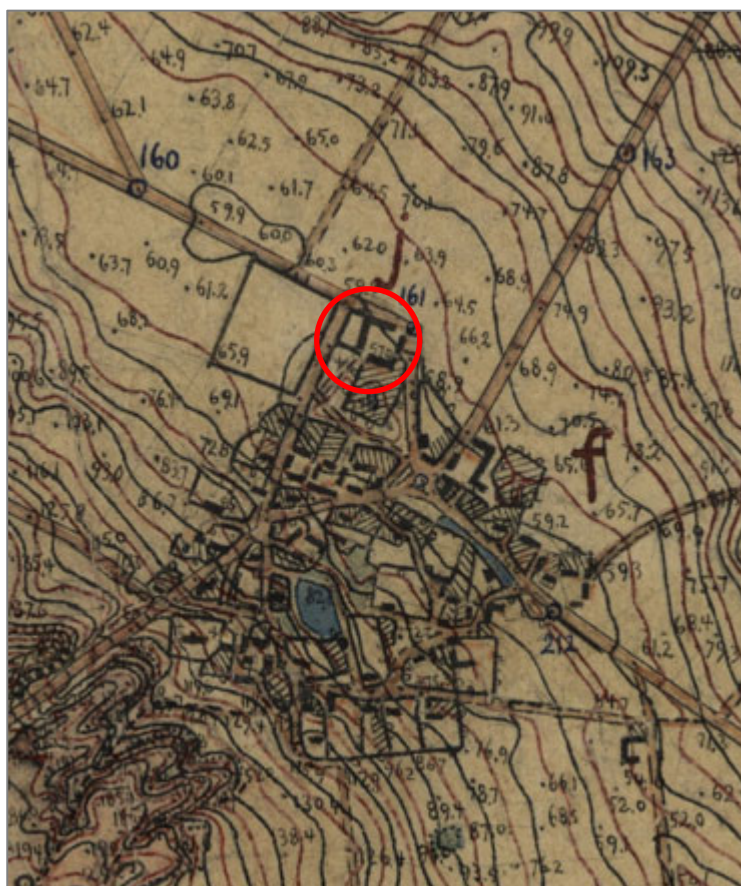
-

**Tolkning af navnet**

Bolig for præsten i Kongerslev Pastorat.

**Billeder**

Den tidligere præstegårds placering er på dette kort angivet med bogstavet 'j' i den røde cirkel: (2)



### **Yderligere bemærkninger**

-

### **Kilder**

(1) SDFI Kortviser, opslag november 2021.

(2) SDFI Historiske kort, Sønder Kongerslev, kortgruppe Målebordsblade, Kortværk Bymålinger, gyldig fra 1880 til 1930, opslag november 2021.

## Kongerslev Servicestation

Løbenummer: 160

Koordinater: 568219.68 / 6304990.62



**Adresse:** Danmarksgade 4.

**Sogn & lav:** Sønder Kongerslev Sogn, Sønder Kongerslev By.

**Status:** Historisk.

**Type:** Benzintank & autoværksted.

**Andre stavemåder**

-

### **Tolkning af navnet**

Kongerslev er landsbyen navn.

Servicestation er en ældre betegnelse for Tank.

### **Billeder**

-

### **Yderligere bemærkninger**

I dag er bygningen fortsat tankstation med mindre butik, ingen værksted.

### **Kilder**

(1) SDFI kortviser, opslag november 2021.

## Kongerslev Skole

Løbenummer: 161

Koordinater: 568074.33 / 6305558.06



**Adresse:** Kongersgade 4.

**Sogn & lav:** Sønder Kongerslev Sogn, Sønder Kongerslev By.

**Status:** Gældende.

**Type:** Folkeskole.

**Andre stavemåder**

-

**Tolkning af navnet**

Kongerslev er landsbyen.

Skole henviser til funktionen som folkeskole.

**Billeder**

-

**Yderligere bemærkninger**

Der er flere lokaliteter i landsbyen, der har været skole igennem tiderne.

To tidligere lokaliteter er angivet på nedenstående kort: (2) (3)



## **Kilder**

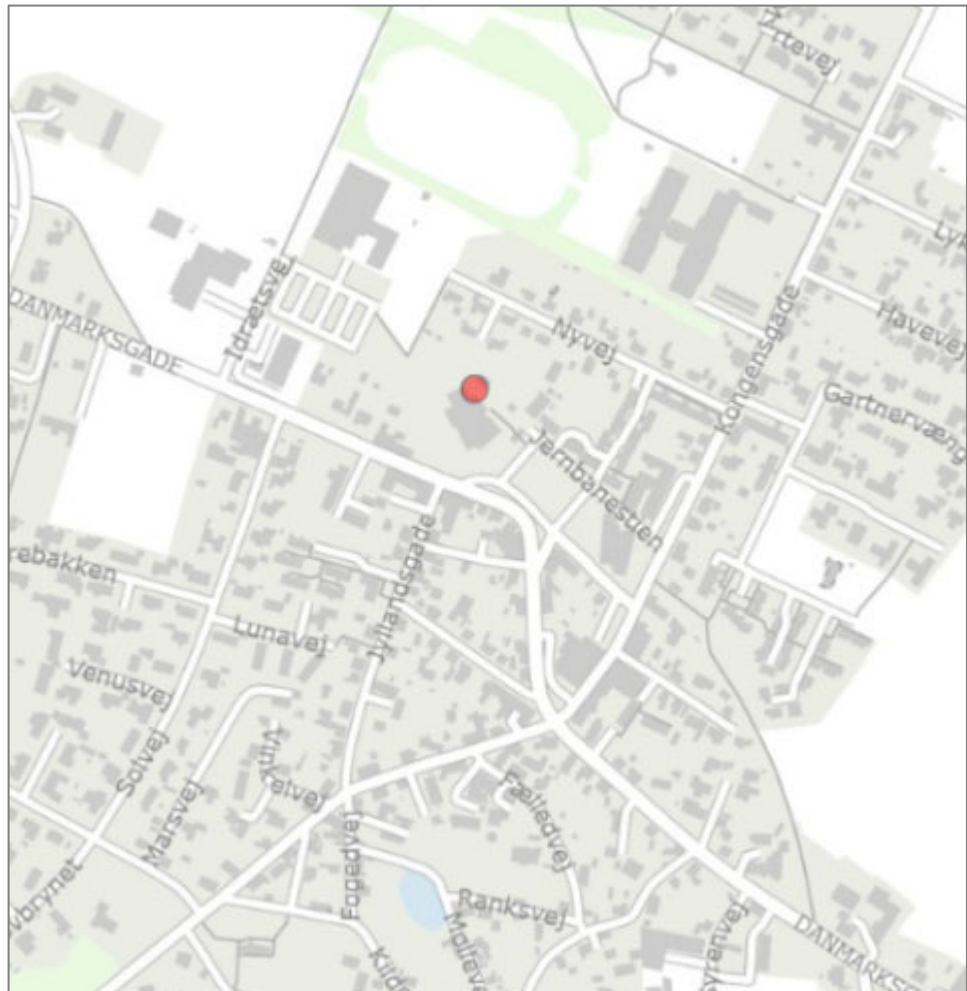
- (1) SDFI Kortviser, opslag november 2021.
- (2) SDFI Kortviser, Topografisk kort 1953-1976, opslag november 2021.
- (3) Egne oplysninger, november 2021.



## Kongerslev Station

**Løbenummer: 162**

**Koordinater:** 567909.29 / 6305445.23

**Adresse: -**

**Sogn & lav:** Sønder Kongerslev Sogn, Sønder Kongerslev By.

**Status:** Historisk.

**Type:** Jernbanestation.

## Andre stavemåder

—

### **Tolkning af navnet**

Kongerslev er landsbyen.

Station henviser til at området var station med stationsbygning m.v., da Aalborg-Hadsund Jernbane fortsat fungerede. (5)

Bygningen kaldes også Stationsbygningen, og ejeren Hadsundbanen. (6)

### **Billeder**

-

### **Yderligere bemærkninger**

Både jernbane, station og stationsområde er i dag fjernet. (5)

### **Kilder**

(1) Matrikelkort Sønder Kongerslev By, 1885-1915.

(2) Matrikelkort Sønder Kongerslev By, 1915-1940.

(3) Matrikelkort Sønder Kongerslev By, 1940-1971.

(4) SDFI Kortviser, opslag november 2021.

(5) Egne oplysninger, november 2021.

(6) Folketælling, 1901.

## Kongerslevvej

Løbenummer: 164

Koordinater: 568374.83 / 6305948.17



**Adresse:** -

**Sogn & lav:** Sønder Kongerslev Sogn, Sønder Kongerslev By.

**Status:** Gældende.

**Type:** Vej.

**Andre stavemåder**

-

**Tolkning af navnet**

Vejen forbinder Sønder Kongerslev med Nørre Kongerslev.

**Billeder**

-

**Yderligere bemærkninger**

-

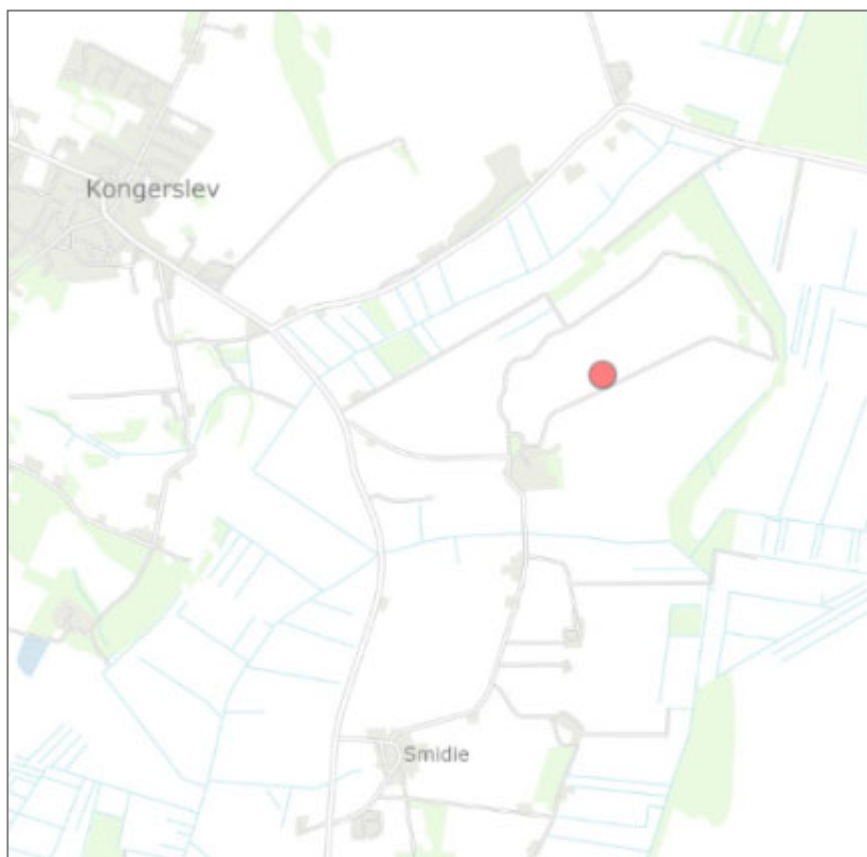
**Kilder**

(1) SDFI Kortviser, opslag november 2021.

## Kongstedlund Holm

**Løbenummer:** 168

**Koordinater:** 570438.11 / 6304378.75



**Adresse:** -

**Sogn & lav:** Sønder Kongerslev Sogn, Kongstedlund.

**Status:** Historisk.

**Type:** Holm.

**Andre stavemåder**

-

**Tolkning af navnet**

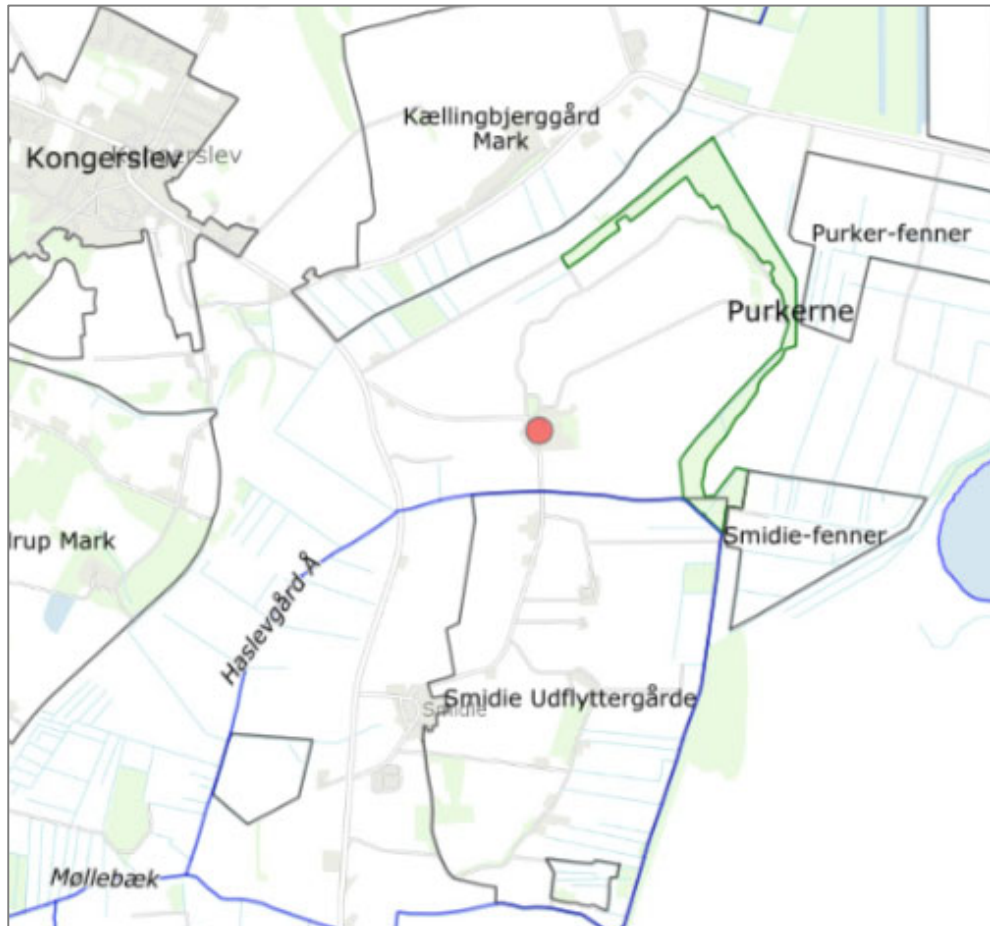
Holm har været ø omgivet af hav i stenalderen. Kongstedlund er navnet på den herregård, som ligger på holmen. (3)



## Kongstedlund Hovedgård

Løbenummer: 169

Koordinater: 570040.87 / 6303907.03



**Adresse:** Kongstedlundvej 20. Matrikel nr. 1a m.fl.

**Sogn & lav:** Sønder Kongerslev Sogn, Kongstedlund.

**Status:** Gældende.

**Type:** Gård.

### Andre stavemåder

Nordisk Forskningsinstituts database over danske stednavne henviser til følgende opslag vedrørende Kongstedlund:

Dokument uden dato, år 1469: Kongeslevlund.



Dokument 9. december år 1479: Kongsløfflundh.

Matrikel 1664: Kongsted Lund.

Matrikel 1688: Kongsted Lund.

Matrikel 1844: Kongstedlund.

Generalstabskort 1879-1880: Kongstedlund.

Generalstabskort 1880: Kongstedlund.

I 1500-tallet blev gården kaldet Kongslevlund. (6)

### Tolkning af navnet

Kl. Gjerding skriver: (5)

*" 'Kongerslev' synes at have været Fællesnavn for bægge Sognene og Byerne Sønder- og Nørre-Kongerslev indtil langt hen i Tiden; selv Kongstedlund gaar til Dels ind under samme Benævnelse, idet denne Gaard fra først af hed Kongisløflundt."*

### Billeder

Billede af gården fra starten af 1900-tallet i (11).

Billede af gården fra omkring 1934 i (12).

### Yderligere bemærkninger

Dokument nævner et skøde vedrørende Kongstedlund i år 1637: (14)

— 11/5 (Kongstedlund). Skøde fra Axell Jull t. Biørnsholum til Iffuer Krabe på Kongstedlundz hgd. m. dens tillæg skov og ejendom, desuden i Sønder Kongisleff s. og by 17 hele gde, 1 buoll og 7 gadehuse, i Nør Kongisleff s. og by 1 gd., 1 bol, 1 gadehus; i Fleischum h. i Romdrup s. og by 1 gd.; i Hensted h., Aastrup s., Thii-sted by 1 gd. m. sin skov. — Sig.: Gunde Lange; Wifert Seefeldt. (327v) [98]

Kl. Gjerding skriver om sammenhæng mellem Sønder Kongerslev Sogn og Kongstedlund: (5)



*"Det maa antages for temmelig vist, at Sønder-Kongerslev Sogn tilligemed Kongstedlund hørte under Viborg Bispestol, indtil dennes Jordegodser i Reformationstiden gik over i kongeligt eller privat Eje, thi Forbindelsen mellem Sognet og dets Hovedgaard har uden Tvivl varet konstant fra ældgammel Tid af, nemlig saaledes, at Sognet stedse har fulgt Gaarden som dens Gods. Heller ikke har der vistnok efter Reformationstiden fundet nogen Adskillelse Sted imellem dem, thi i et meget medtaget Dokument paa Kongstedlund fra Slutningen af det 16. Aarhundrede (Niels Juels Ejertid), der omhandler en Synsforretning over Gaardens Ejendomme, beskrives Sognets Markjorder iblandt disse."*

Se information om oldtidsfund i og omkring Kongstedlund Herregård i (8).

Se yderligere information om kulturarvsfund vedrørende Kongstedlund i (9).

Kongstedlund er for året 1924 beskrevet således: (10)

*"Ejendomsskyld 280,000 Kr., Jordværdi 163,500 Kr. Hartk. 21 Tdr. 4 Skp. 3 Fdk. 0 3/4 Alb. Samlet Areal 220½ Hekt., deraf Ager 34, Eng og Græsningsjord 37 3/4, Krat 11, Mose 8 1/4, Have og Gaardsplads 4 3/8, bortforpagtet Ejendom 3/8, andre Arealer 20 3/4. Brandassurance for Bygninger 240,000 Kr. Lys og Kraft fra Østhimmerlands Elektricitetsforsyning."*

Om bygningerne hedder det i samme kilde: (10)

*"Kongstedlund tilhørte i sin Tid Viborg Bispestol, men ejedes omkring Reformationen af Niels Bruun Ved hans Død i 1541 overgik Ejendommen til hans Arvinger, af hvilke Niels Juul blev Eneejer omkring 1590. Hans Søn Axel Juul solgte den i 1637 til Iver Krabbe, hvis Enke Dorthe Juul medbragte den i sit Ægteskab med Erik Høg. Dennes Søn Iver Juul solgte Ejendommen i 1675 til Peder Brønsdorff, hv Søn Severin Brønsdorff overtog den i 1704 og i 17 afhændede den til Svigersønnen Major Hans v. Dede der i 1772 afstod den til sin Søn Severin Brønsdorff v. Deden. Dennes Enke overdrog Ejendommen i 18 til sin Svigersøn Sigv. A. Færch, der frasolgte Godset. Efter hans Død i 1839 købtes Hovedgaarden af Ole Kjeldsen, i hvis Slægts Eje den forblev, indtil den 1906 solgtes til Søren Nørgaard, der straks afhændede den til sin Broder Carl Nørgaard, som i*

1915 solgte de til Chr. Kjellerup. Denne solgte Ejendommen i 1917 til Kaptajn Hjalmar Rechnitzer, af hvem den nuværende Ejer [Hofjægermester Jørgen Castenskiold] købte den i 1922. Den af Voldgrave omgivne Hovedbygning er tækket med Tegl og bestaar af en toetages Hovedfløj af Grundmur og en Sidefløj der delvis er af Bindingsværk. Hovedfløjen er opført 1592 i Renaissancestil af Munkesten paa Granitsokkel over hvælvede Kældere, til Gaardsiden findes en smuk, af Iver Krabbe i 1640 opsat Sandstensportal. Avlsbygningerne, der efter Ildsvaade er opførte i 1907 er af Grundmur med Paptag, Kostalden med muret Trimpel, de øvrige med høj Trimpel. Til Ejendommen hører Økonomilejlighed og et Arbejderhus. Gaarden ligger ved offentlig Vej fra Sønder Kongerslev til Bælum."

Gården er således beskrevet i (11) fra starten af 1900-tallet:

"Hartk.: 24 Tdr. 1 Skp. 2 Fdkr. ½ Alb. Tiendefri Hovedgaardsjord. Ejendomsskylden er 126,000 Kr. Brandassurance for Hovedbygning 24,600 Kr., for Avlsbygninger 28,640 Kr., Besætning 35,000 Kr., Inventar 10,000 Kr. og Avl 25,000 Kr. Aarlig Ejendomsskyld Skat Kr. 139,60. Bidrag til Amtsrepf. 408 Kr. Sidste Aars Kommuneskat c. 700 Kr. Bygningerne er forsikrede i Den aim. Brandf. f. Landb.'; Besætn., Inv. og Avl i »Aalborg og Hjørring Amters Brandf. <. Det samlede Areal udgør 460 Tdr. Ld., deraf Ager 220, permanent Græsgang 130, Kær 60, Mose 40, Have, Veje og Gaardsplads 10 Tdr. Ld. Gaarden drives af Ejeren, der tillige ejer Øster-aagaard i Hals S. Af Agermarken drives 180 Tdr. Ld. i en 9 Marksdrift med: 1. Brak, 2. Rug, 3. Byg, 4. Roer, 5. ½ Byg, ½ Blandsæd, 6. Havre, 7., 8. og 9. Kløver og Græs. 40 Tdr. Ld. drives i en 5 Marksdrift med: 1. Halvbrak, 2. Rug, 3. Byg, 4. Havre, 5. Kløver og Græs. Besætn. bestaar f. T. af 60 Køer, 100 Stkr. Ungkvæg og Kalve, 4 Tyre, 12 Heste, 9 Plage og Føl, 2 Trækstude og 14 Faar. Sidste Aar solgtes c. 80 Fedes vin. Kvægbesætn. Er af blandet Herkomst. Malken leveres til Kongerslev Mejeri. Det norm. Folkehold er 1 Forvalter, 1 Fodermester, 3 Røgttere, 1 Forkarl, 4 Karle, 4 Piger, 2 Daglejere og om Sommeren 6 Polakker.

Kongstedlund Hovedbygning, der 1592 er bygget i 2 Stokværk af Munkesten, er omgivet af dybe, nu tørlagte Grave. Avslængerne er dels af Bindingsværk, dels af Grundmur og Kampesten, takkede med Spaan og Straa. En teglhængt S medie ligger V. for Gaarden. Til Ejendommen hører 1 Hus med Jord. Kongstedlund tilhørte før Reformationen Viborg Bispe-

*stol. 1536 tilhørte den Niels Brun og 1538 Henrik Bjørnsen. Derefter Chrf. og Iver Lunge, Axel Juul og Jens Kaas 1562, Kansler Niels Kaas og Niels Juel. Sidstnævntes Søn, Axel Juel solgte 1637 Gaarden til Iver Krabbe, hvis Enke bragte den til sin anden Mand, Erik Høg, f 1649. Hans Søn, Iver Juel Høg, afhændede 1675 Gaarden til Peder Brønsdorff, f 1701, hvorefter dennes Svigersøn, Laur. Christensen Vesterhof, blev Ejer, men 1704 solgte den til sin Svoger, Kancellir. Severin Brønsdorff, efter hvem Enken Charl. Am. Wiegandt, besad Kongstedlund. Hun efterfulgtes af Svigersønnen, Major Deden, der 1772 overdrog Gaarden til sin Søn, Severin Brønsdorff v. Deden, f 1812. Derpaa tilhørte Ejendommen hans Svigersøn, Sigvard Farch, f 1839, og købtes derefter af Ole Kjeldsen, f 1898, hvis Søn, J. Henr. A. Kjeldsen, ejede den til 1900, da Gaarden overtoges af Viborg Kreditforening."*

Kilde (12) har følgende beskrivelse af Kongstedlund omkring år 1934:

*"Matr.-Nr. ia m. fl. af Kongstedlund, samlet Areal 222,2 ha, deraf 118 Ager, 78 Eng ørnog Kær, 12 Skov, 10 Mose og 4,2 Have og Gaardsplads, Hrtk. 22 Td. 0 Skp. 0 Fdk. % Alb.; Ejdskv. 218,700 Kr. (245,000), Jordv. 131,600 Kr. (147,800); Bygn. er fors. i Landbygn. Brandf. for 200,000 Kr., Løsøret i 'Absalon' for 200,000 Kr.; Lys samt Kraft til mindre Motorer fra Østhimmerlands Elektricitetsforsyning.*

*Kongstedlund ligger 2½ km Sydøst for Sdr. Kongerslev By ved Lille Vildmose, offentlig Vej fører fra Sdr. Kongerslev forbi Ejendommen og videre til Smidie og Bælum; Jorderne, der er samlet ved Gaarden, bestaar overvejende af Lermuld paa Kridtunderlag, Kærjorden er Humusjord, som for største Delen kan dyrkes. Terrænet er stedvis let kuperet, dog er Marken hovedsagelig jævn med Hældning mod Syd og Øst, Kultur og Gødningskraft særdeles god, Kær jorden er udgrøftet og drænet, hvor det var tiltrængt, Agermarken er ikke drænet (sund Jord), der er ikke merglet, da Jorden i sig selv er kalkholdig. Engen er god sund Tørveeng med udmærket Tørveskær. Skovens Bevoksning er Birk (til Dels Birkekrat, som gaar over 1 Vildmosen).*

*Jorden dyrkes i følgende 9 Marks Drift: 1. Hvede og Rug, 2. Rodfrugter, 3. Byg, 4. Blandsæd, 5. Roer, 6. Byg, 7. Havre, 8.—9. Kløver og Græs. Af Kunstgødning anvendes aarlig ca. 200 Sække Superf., 50 Kalig. og 100 Sække Kvælstof. Kvægbesætningen, der bestaar af 70 Malkekøer, 2 Tyre og 80 Stkr. Ungkreaturer, er af rød dansk Malkerace, den fornyes ved*

eget Tillæg med Indkøb af Tyre, Køerne græsser i Løsdrift; den gennemsnitlige Mælkeydelse pr. Ko var sidste Aar 2964 kg med 3,76 pCt. Fedt og 125 kg Smør, Mælken leveres til Flødefabriken 'Tivoli' i Gudumlund.

Der holdes som Regel 14 Arbejdsheste og 2 Køreheste samt for Øjeblikket 10 Plage og Føl af eget Tillæg. Svinebesætningen er for Tiden 20 Tillægssøer og 2 Orner, og der er hidtil leveret ca. 250 Slagterisvin om Aaret. Der holdes 6 Faar og 1 Væder, Fjerkræholdet er alm.

Kongstedlund Hovedbygning, der ligger mod Syd til den store Have, bestaar af en anselig Hovedfløj i Retningen Syd—Nord, sammenbygget med en mindre Sidefløj af Grundmur og Bindingsværk, der udgaar fra den sydlige Ende af Hovedfløjen som en Sidelænge mod Øst; de er begge tækket med Tegl og hvidpudsede. Hovedfløjen, der er opført af Munkesten i 2 Etager paa en- høj Sokkel af Granitkvadre, har hvælvede Kældere. Oprindelig har der vistnok ogsaa været en Nordfløj og en ansigligere Sydfløj, men af det oprindelige Borganlæg er kun Vestfløjen tilbage; denne, der er bygget i 1592 af den daværende Ejer Niels Juul fra Villestrup, er omgivet af brede, dybe Grave, oprindelig ført ned til Kridtgrunden; den har et højt stejlt Tag, og Murankrene vidner den Dag i Dag om, at Bygherren var af Lilje-Juul'emes Slægt. Den kønne anselige Sandstensportal over Indgangsdøren er opsat i 1640 af den daværende Ejer Iver Krabbe. Hovedbygningen, som er restaureret af den nuværende Ejer, rummer nu en stor herskabelig Beboelse med indlagt Centralvarme, Bad og moderne Bequemmeligheder. Den kønne store Have indeholder mange store Træer. De grundmurede hvidpudsede, velholdte Avlsbygninger, der er opført efter en Brand i 1909, er overvejende tækket med Tagpap. Af de 3 sammenbyggede Hovedlænger er der Lade i Længen mod Nord, Kostald i den østlige Sidelænge, som har muret Trimpel, og Svinestald i den vestlige; denne har Trætrimpel ligesom Hestestalden, der ligger Syd for Svinestalden og bestaar af 2 Fløje, sammenbygget i Vinkel. Desuden mellem Hovedbygningen og Hestestalden en teglhængt Længe, opført i 1916, som indeholder Bolig for Avlsforvalteren samt Økonomilejlighed. Over for denne mod Øst en lav Bygning af Træ, der rummer Vognport samt Maskiner og Redskaber, og Øst for Avlsgaarden en Hjelm. I Kostalden er der Jernbjælker og murede Hvælvinger, der er eget Vandværk, som drives dels ved en Vindmotor, dels ved elektrisk Kraft, og som Drivkraft for Gaardens faste Maskiner benyttes dels Petroleumsmotor, dels Dampkraft. Fra

Gaarden, som ligger ejendommeligt og noget afsides, men navnlig fra Marken er der vid Udsigt over den lille Vildmose til Havet.

Kongstedlund hed tidligere »Lund«. Dens nuværende Navn, der begynder omtrent samtidig med Hovedbygningens Opførelse, hidrører fra Sognet Sdr. Kongerslev. Historikeren Arild Huitfeld nævner, at Gaarden før Reformationen ejedes af Viborg Bispestol, men dette maa ligge længere tilbage, thi under denne ejedes den af Niels Brun, hvis Fader og Bedstefader ogsaa skal have ejet Gaarden. Der var dog flere i Sameje om denne, saaledes Henr. Bjørnsen fra Stenalt, der ca. 1541 blev dræbt af Fogden paa Hald, den holstenske Adelsmand Heinr. Blome. Niels Brun, hvis Hustru var en Seefeld fra Refsnæs, gled efterhaanden, hvad den nærmeste Slægt angaar, ud af Kongstedlunds Historie (hans Datter Ide B. blev gift med Knud Mogensen Løvenbalk, en Søn af 'den skotske Kvinde paa Tjele', medens Henr. Bjømsens Slægt, der ogsaa en Tid ejede Vorgaard og Randrup, blev Ejere af Kongstedlund i Sameje i sidste Halvdel af det 16de Aarh., saaledes hans Søstersøn Jens Kaas og Kansleren Niels Kaas (se Taarupgaard) samt hans Halvsøskende Iver Lunge til Tirsbæk, Chrf. Lange til Odden og Kirsten Lunge, som var gift med Axel Juul til Villestrup. Omkring 1590 udkøbte sidstnævntes Søn Niels Juul Axelsen de øvrige Parter og blev Eneejer af Gaarden, hvorefter han i 1592 opførte den nuværende Hovedbygning. I 1600 blev han paa Aalborg Pinsemarked dræbt af Albert Skeel til Jungedgaard i Salling (af Soneboden, 2000 Rd., dannedes et Stipendium, der endnu kommer Aalborg og Viborg Katedralskoler til Gode). Kongstedlund overtoges derefter af Enken, Anne Stygge, og senere af Sønnen Axel Juul, som i 1637 solgte Gaarden med Gods og Skov til Iver Krabbe til Albæk, der samme Aar ogsaa købte Randrup. Efter hans Død i 1641 ægtede Enken, Dorte Juul, senere Erik Hdg, efter hvis Død i 1649 Sønnen Iver Juul Høg, der senere oprettede Baroniet Høgholm og ophøjedes i Friherrestanden (se Høgholm Side 381), ejede Gaarden. I 1675 solgte han Kongstedlund med 33 Td. Hrtk. med ca. 32 Gaarde og Bol samt Randrup til Peder Pedersen Brønsdorff, hvorved de to Gaarde begge gik over i borgerlig Eje. Efter hans Død i 1701 udkøbte hans Svigersøn Laur. Christensen Vesterhof sine 3 Svogre af Kongstedlund, som han dog i 1704 solgte til den ene af disse, Severin Brønsdorff (godt 37 Td. Hrtk. med 206<sup>^</sup> Td. Hrtk. Bønderfæstegods for 14,000 Rd.); han, der adledes i 1723, døde i 1748, og Gaarden overtoges da af Enken, Charl. Amalie Wigandt. Efter hendes Død ca. 1751 købtes de to Gaarde paa Auktion i

1751 af Svigersønnen, Major Hans G. v. Deden (Kongstedlund med 37 og 212 Td. Hrtk. for 29,850 Rd. grov Cour.); han, som ogsaa ejede Vorgaard i Bælum Sogn, nedbrød en Del af Borggaardens Bygninger og brugte Materialerne paa Randrup. I 1772 solgte han Kongstedlund med 37, 13 og 222 Td. Hrtk. for 25,500 Rd. til sin Søn Severin Brønsdorff v. Deden, der ejede Gaarden under de store Landboreformer. (Af Fæstegodset solgte han i 1811 hele Svanfolk By til den rige Bondesøn, Amtsforv. Hans Svanholm, som var født i Byen). Efter hans Død i 1812 overtoges Gaarden af Enken, Cl. Marie Christensen, der afstod den til Svigersønnen Sigv. A. Færch til Vivebrogaard (af den rige Købmandsslægt fra Nibe). Under de vanskelige Tider, der nu kom for Landbruget, gik det tilbage økonomisk for ham, saa han stadig maatte sælge bort af Fæstegodset, saaledes skødede han i 1826 hele Sdr. Kongerslev Sogn til Herredsfoged Claus Nissens Arvinger til Dækning af en Gæld til Dødsboet paa 8000 Rd. Ved hans Død i 1839 købtes Kongstedlund paa Auktion uden Gods, Besætn. og Invt. for 28,000 Rd. af Ole Michael Kjeldsen fra Lerkenfeld, som ejede den til sin Død i 1899, fra 1874 sammen med en Søn J. Henr. Ahnfeldt Kjeldsen; Aaret efter overtoges den fra sidstnævnte for 86,000 Kr. af Kreditforeningen af jydsk Landejendomsbesiddere, der kort efter solgte den til et Konsortium inden for Slægten Kjeldsen. Efter at have solgt en Del af Kæret til Husmandslodder, ialt for ca. 40,000 Kr., solgte dette i 1906 Gaarden med ca. 250 ha, godt 24 Td. Hrtk. for 155,000 Kr. til Søren Chr. Nørgaard, Vesløsgaard. Efter Avlsbygningernes Brand i 1909 solgte han Kongstedlund til Forv. Jensen for 127,500 -K r . ; denne Handel blev dog ikke til noget, hvorefter Nørgaard i 1912 solgte Gaarden til sin Broder Carl Nørgaard, der opførte nye Avlsbygninger. Han solgte den i 1915 for 275,000 Kr. til cand.phil., Løjtn. Chr. Kjellerup (af Slægten fra Visborggaard), som i 1917 solgte den til Kapt. i Marinen Hj. Rechnitzer, og af ham købte den nuværende Ejer den i 1922 for 400,000 Kr.”

Kongstedlund er nævnt i gammelt sagn: (12)

”To Konger som boede paa Kongstedlund og Smerup, der laa paa Øer, stredes i Tvekamp ved Haslevgaards Mølleaa. Kattegat har gaaet ind til Sønder Kongerslev med Sejlløb til Øer-stowen. Og helt nede i Østbygdens sydlige Del, Solbjerg Sogn (hvoraf noget hører til Hindsted Herred<sup>6</sup>) ligger en Konge i Kongehøjen paa Korup Mark<sup>5</sup>). — Helium By har ogsaa

*en Kongehøj, men her lyder intet om at en Konge er jordet. Maaske er det den gamle Tinghøj."*

Sagnet er mere detaljeret gengivet i (13).

**Kilder:**

- (1) Matrikelkort Kongstedlund 1814-1866.
- (2) Matrikelkort Kongstedlund 1866-1971.
- (3) Matrikelkort Kongstedlund 1971-1997.
- (4) SDFI kortviser, opslag november 2021.
- (5) Kl. Gjerding, Bidrag til Helligum Herreds Beskrivelse og Historie. Samlet af Kl. Gjerding og udgivet af D.H. Wulff, Aalborg 1890-92, side 264-265.
- (6) Alexander Rasmussen, Nørre Kongeslev Sogns beskrivelse og historie. I Fra Himmerland og Kjær Herred, 1932, side 17.
- (7) Nordisk Forskningsinstitut, Danmarks Stednavne, database, opslag november 2021.
- (8) Keld Jensen, Kongeslev Pastorats udvikling gennem tiderne, del 1 Oldtiden, rapport nr. 16.
- (9) Keld Jensen, Kongeslev Pastorats udvikling gennem tiderne, del 2 Middelalderen & Renæssancen, rapport nr. 17.
- (10) J. Jespersen, Danske gaarde i tekst og billeder, 2. bind, Århus 1924, side 531-532.
- (11) J. C. B. la Cour, Danske gaarde. III. Samling. Illustreret statistisk og historisk haandbog for det danske landbrug. II. Bind, København, 1908, side 631-633.
- (12) Thorkild Gravlund, Herredsbogen. Jylland, H. Aschehoug & Co. / Dansk Forlag, 1930.
- (12) J. J. Hansen, Større danske landbrug. Statistisk, topografisk, historisk haandbog, Alex Kappel og V. Richter Friis, København, 1934, side 684-686.

(13) J.M. Thiele, Danmarks Folkesagn, Første del, København, 1843, side 234.

(14) Jens Holmgaard, Viborg Landstings skøde- og pantebog, 1624-1637, Dansk Videnskabs Forlag, 1966-70, side 290.



## Kongstedlund Kær

Løbenummer: 537

Koordinater: 569690.46 / 6304679.32



**Adresse:** -

**Sogn & lav:** Sønder Kongerslev Sogn, Sønder Kongerslev By.

**Status:** Historisk.

**Type:** Eng, mark.

**Andre stavemåder**

-

### **Tolkning af navnet**

Kongstedlund efter herregården Kongstedlund.

### **Billeder**

-

### **Yderligere bemærkninger**

Se om kulturarvsfund på Kongstedlund Kær i (2).

### **Kilder**

(1) Matrikelkort Sønder Kongerslev By, 1847-1885.

(2) Keld Jensen, Kongerslev Pastorats udvikling gennem tiderne, del 2  
Middelalderen & Renæssancen, rapport nr. 17.

## Kongstedlund Mark

**Løbenummer:** 170

**Koordinater:** xxx

-

**Adresse:** -

**Sogn & lav:** Sønder Kongerslev Sogn, Sønder Kongerslev By.

**Status:** Historisk.

**Type:** Eng, mark.

**Andre stavemåder**

-

**Tolkning af navnet**

Kongstedlund efter herregården Kongstedlund.

Mark angives på matrikelkort for den del af sognen, der ligger uden for Sønder Kongerslev, Sønder Kongerslev By, lag, og som samlet betegnes som Kongstedlund Mark.

**Billeder**

-

**Yderligere bemærkninger**

-

**Kilder**

(1) Matrikelkort Sønder Kongerslev By, 1847-1885.

## Kongstedlundvej

Løbenummer: 171

Koordinater: 569816.39 / 6303980.00



**Adresse:** -

**Sogn & lav:** Sønder Kongerslev Sogn, Sønder Kongerslev By. Vejen går også ind i andre sogne og lav.

**Status:** Gældende.

**Type:** Vej.

**Andre stavemåder**

-

**Tolkning af navnet**

Kongstedlund efter herregården Kongstedlund, hvortil vejen fører.

Vej\*.

### **Billeder**

-

### **Yderligere bemærkninger**

-

### **Kilder**

(1) SDFI Kortviser, opslag november 2021.

## Korsgård

Løbenummer: 172

Koordinater: 567549.71 / 6305669.46



**Adresse:** Refsnæsvej 6.

**Sogn & lav:** Sønder Kongerslev Sogn, Sønder Kongerslev By.

**Status:** Gældende.

**Type:** Gård.

**Andre stavemåder**

-

**Tolkning af navnet**

Kors er to rette linjer, der skærer hinanden. Anvendes som kristent symbol. (1)

Gård\*.

**Billeder**

-

**Yderligere bemærkninger**

-

**Kilder**

(1) Den danske Ordbog, Opslag november 2021.

(2) SDFI Kortviser, opslag november 2021.

## Kraghuset

**Løbenummer:** xxx

**Koordinater:** xxx

**Adresse:** -.

**Sogn & lav:** Sønder Kongerslev Sogn, Sønder Kongerslev By.

**Status:** Historisk.

**Type:** Hus.

**Andre stavemåder**

-

**Tolkning af navnet**

Krag kan være et personnavn. I 1901 hedder ejeren jens P. Jensen Kragh.  
(1)

**Billeder**

-

**Yderligere bemærkninger**

-

**Kilder**

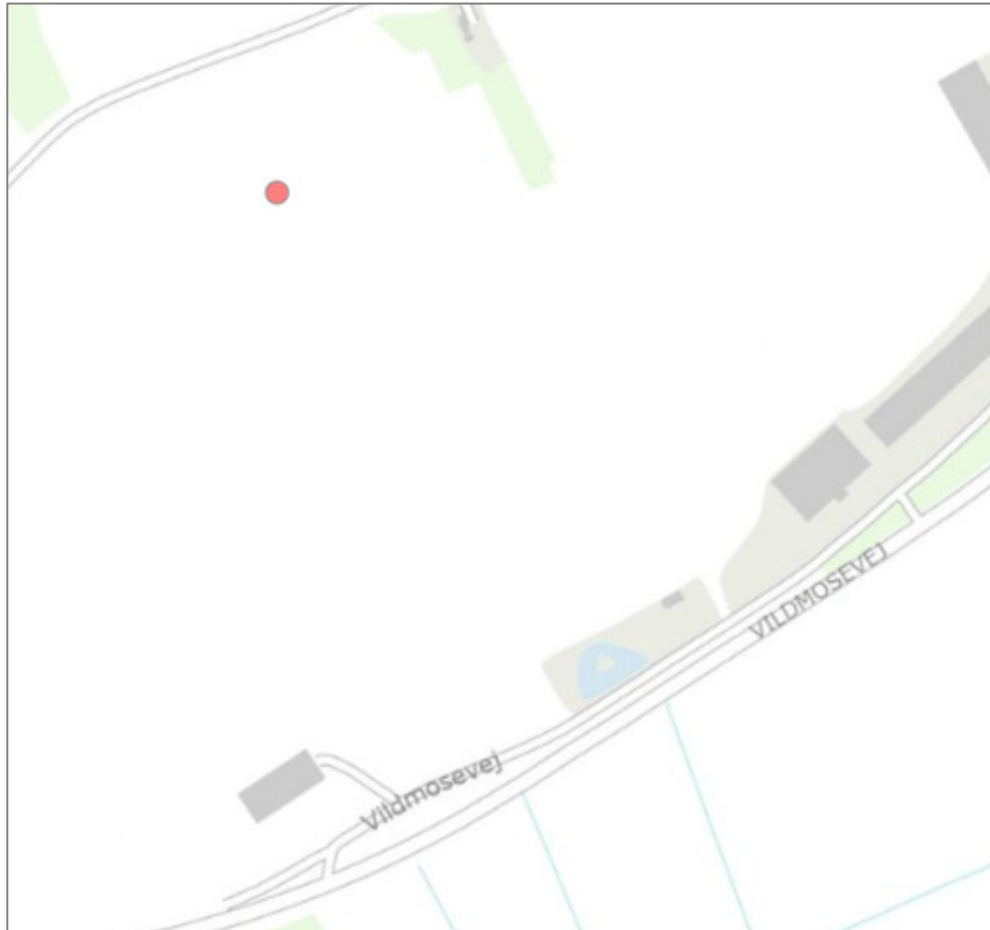
(1) Folketælling 1901.



## Kried Blokker

Løbenummer: 514

Koordinater: 569293.30 / 6305365.61



**Adresse:** -

**Sogn & lav:** Sønder Kongerslev Sogn, Sønder Kongerslev By.

**Status:** Historisk.

**Type:** Eng, mark.

**Andre stavemåder**

-

**Tolkning af navnet**

Kried formodes at henvise til kridt.

Blokker er korte agre.

### **Billeder**

-

### **Yderligere bemærkninger**

-

### **Kilder**

(1) SDFI Kortviser, opslag november 2021.

(2) SDFI, Historiske kort, opslag november 2021. Carte over Sønder Kongslev Marker, 1778, af D. Wesenberg. Kopieret af Braadan.

## Krog Ager

Løbenummer: 500

Koordinater: 568277.04 / 6305485.21



**Adresse:** -

**Sogn & lav:** Sønder Kongerslev Sogn, Sønder Kongerslev By.

**Status:** Historisk.

**Type:** Eng, mark.

**Andre stavemåder**

-

### **Tolkning af navnet**

Krog kan være et hjørne af noget.

Ager\*.

### **Billeder**

-

### **Yderligere bemærkninger**

-

### **Kilder**

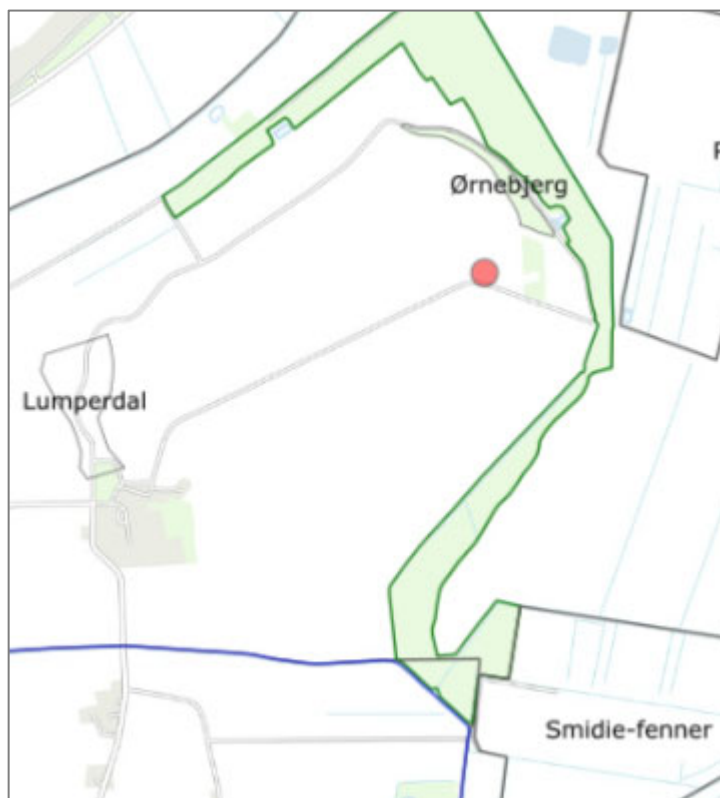
(1) SDFI Kortviser, opslag november 2021.

(2) SDFI, Historiske kort, opslag november 2021. Carte over Sönder Kongslev Marker, 1778, af D. Wesenberg. Kopieret af Braadan.

## Kråshøj

**Løbenummer:** 177

**Koordinater:** 571003.39 / 6304584.99



**Adresse:** -

**Sogn & lav:** Sønder Kongerslev Sogn, Sønder Kongerslev By.

**Status:** Gældende.

**Type:** Gravhøj.

**Andre stavemåder**

-

**Tolkning af navnet**

Krås kan være en del af en fugls mavesystem. Krås kan også være en uordentlig bunke, f.eks. affald. (2)

Høj er en gravhøj.

## **Billeder**

-

## **Yderligere bemærkninger**

Se information om rundhøj i (3).

## **Kilder**

(1) SDFI Kortviser, opslag november 2021.

(2) Den Danske Ordbog, Historisk Ordbog 1700-1950, opslag november 2021.

(3) Keld Jensen, Kongerslev Pastorats udvikling gennem tiderne, del 1 Oldtiden, rapport nr. 16.

## Kællingbjerg Klint

Løbenummer: 557

Koordinater: 571038.36 / 6306629.73



Adresse: -.

**Sogn & lav:** Sønder Kongerslev Sogn, Sønder Kongerslev By.

**Status:** Gældende.

**Type:** Klint

**Andre stavemåder**

Se om stavemåde for Kællingbjerg under Kællingbjerggård.

**Billeder**

-

**Yderligere bemærkninger**

Der har tidligere været udnyttet kalk i selv klinten. Der var minegange ind i klinten. Ved klintens fod forefindes fortsat ruiner af kalkovne. (3)

Kællingbjerg indgår i gamle sagn: (2)

*"Der er Konger fra Nord til Syd langs Østgrænsen, og de kæmper. Ejhel-  
ler Trolde kan holde Fred her. Da en Karl fra Sønder Kongerslev gæ-  
stede Kællingbjærg Juleaften og blev budt et Bæger, som han flygtede  
med, fik han et godt Raad af Ørnebjærg Trolde, der raabte: »Rid af de  
haarde og ind paa det baarde«. Karlen red ind paa Pløjemarken, hvor  
Kællingbjærg Trolde ikke kunde følge ham. Men næste Juleaften kom en  
Stodder til Gaarden, blev budt Drikke af Bægeret og blev borte med det.  
Vætten tog sit Eje tilbage. Ørnebjærg, som synes at være Sdr. Konger-  
slevs Høj, hjælper Karlen herfra, da han røver Bægeret fra Nørre Konger-  
slevs Høj, Kællingbjærg."*

Sagnet er mere detaljeret gengivet i (4)

**Kilder**

(1) SDFI Kortviser, august 2023.

(2) Thorkild Gravlund, Herredsbogen. Jylland, H. Aschehoug & Co. /  
Dansk Forlag, 1930, side 204.

(3) Egne oplysninger, august 2023.

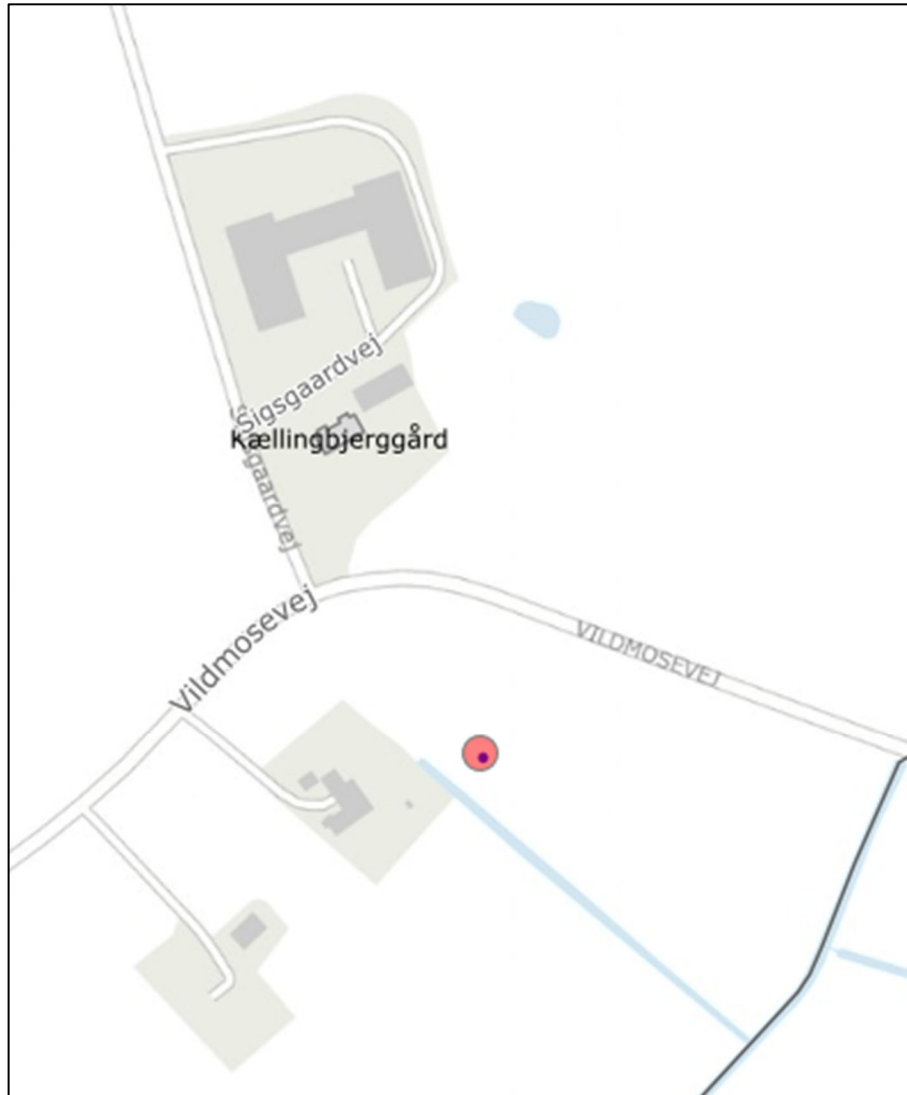


(4) J.M. Thiele, Danmarks Folkesagn, Første del, København, 1843, side 234.

## Kællingbjerg Revle

Løbenummer: 533

Koordinater: 570592.66 / 6305632.01



**Adresse:** -.

**Sogn & lav:** Sønder Kongerslev Sogn, Sønder Kongerslev By.

**Status:** Historisk.

**Type:** Ordet revle kan henvise til en sandrevle stammende fra det oprindelige stenalderhav i området?

**Andre stavemåder**

Se om stavemåde for Kællingbjerg under Kællingbjerggård.

### Billeder

-

### Yderligere bemærkninger

På Kællingbjerg Revle er der lokaliseret en stenkiste – et kulturarvsfund.(1)

Stenkisten er lokaliseret på mark syd for landevejen mellem Sønder Kongerslev og Lille Vildmose, umiddelbart syd for gården Kællingbjerggård.

Denne stenkiste er dateret til jernalderen, år 1 til 174 e.Kr. I 1937 registrerede Nationalmuseet den til at være en *”stengrav fra ældre romersk jernalder”*. Stedet blev udgravet af Aalborg Historiske Museum samme år.

Lokaliteten bliver i Museumssag benævnt Kællingbjerg Revle, og det fremgår, at Statens Jordlovsudvalg er involveret i sagen, samt enkefru Hansen.

### Kilder

(1) Keld Jensen, Kongerslev Pastorats udvikling gennem tiderne, del 1 Oldtiden, rapport nr. 16.

## Kællingbjerggård

Løbenummer: 180

Koordinater: 570532.93 / 6305768.96



**Adresse:** Sigsgaardvej 4. Matrikel 18a.

**Sogn & lav:** Sønder Kongerslev Sogn, Sønder Kongerslev By.

**Status:** Gældende.

**Type:** Gård.

### **Andre stavemåder**

I skøde fra 30. august 1826 staves gården Kiellingberggaard. (3)

Se i øvrigt under Tolkning af navnet.

### **Tolkning af navnet**

Nordisk Forskningsinstituts database over stednavne nævner følgende kilder vedrørende Kællingbjerg og Kællingbjerg Gård, og med daværende stavemåde: (1)

- Dokument dateret 27. september 1474: Kjellingbierg.
- Dokument uden dato fra år 1474: Kjellingbierg.
- De ældste danske Archivregistraturer I–V, udgivet af T. A. Becker m.fl. Kbh. 1854– 1910; II.337 fra år 1493: Keellingberg.
- Matrikel 1844: Kjellingbjerg.
- Trap 1859: Kjellingbjerg.
- Generalstabskort 1879-188+: Kjeldingbjerg Gd.
- Guide 1880 Kjellingbjerg Gd.
- Topografiske kort udg. af oberstløjtnant J.H. Mansa. 1857-58: Kjellingbjerg.

Kællingbjerg Gård ligger tæt på klinten Kællingbjerg.

### **Billeder**

Billede af gården fra 1908 i (5).

## Yderligere bemærkninger

Gården er i (4) fra 1924 beskrevet således:

*"Ejendomsskyld 70000 Kr., Jordværdi 53500 Kr. Hartk. 8 Tdr. 4. Skp. 0 Fdk. 1½ Alb. Samlet Areal 70 ½ Hekt, deraf Ager 52 3/8, Eng 16½, Skov ½, Have og Gaardsplads 1 1/8. Brandassurance for Bygninger 60,000 Kr."*

Om bygningerne er i samme kilde fra 1924 oplyst:

*"Ejeren [Niels Albert Steen Nielsen] overtog Ejendommen i 1914 efter sin Fader Jens Nielsen, der havde købt den i 1879. Bygningerne er af Egebindingsværk og Grundmur med Straatag, Stuehuset med Frontespice. Gaarden ligger ved offentlig Vej Nordøst for Sønder Kongerslev."*

Gården er beskrevet således i tekst fra 1908: (5)

*"Hartkorn 13 Tdr. 3 Fdkr. 2 1/4 Alb. Ejendomsskyld 47,400 Kr. Brandassurance for Hovedb. c. 6,000 Kr., for Avlsb. c. 18,000 Kr. Gaardens samlede Areal 196 Tdr. Ld., deraf Ager 157, Eng 35, Skov 1, Have og Gaardsplads 3. Agermarken drives i en 8 Marksdrift med Helbrak, 1 Roeafgrøde og 3 Græsmarker. Jordens Bonitet er væsentlig god, lettere Muld paa Kridtunderlag. Besætningen bestaar af 24 Malkekøer foruden 22 Stkr. Ungkvæg og Kalve, 2 Tyre, 8 Heste, 6 Plage og Føl samt 12 Faar. Sidste Aar solgtes c. 40 Fedesvin. Kvægbesætningen, der er af blandet Race, vedligeholdes ved eget Tillæg. Af Ungkvæget sælges aarlig c. 6 Stkr. dels som Kalvekvier, dels som Fedekvæg."*

*Kjellingbjerggaard er samlet af tre Gaarde. Den ældst kendte Ejer er Spang, som rimeligvis har samlet Gaarden; efter ham overtoges den af Deden. I Begyndelsen af 1850erne ejedes Gaarden af Nordmanden Caspersen, efter hvem Niels Pedersen, den nuværende Ejer [Jens Nielsen]s Fader, overtog den som ufyldstgjort Panthaver. N. Pedersens Svoger, Søren Jensen, havde Ejendommen i nogle Aar, indtil den c. 1864 solgtes til Lisbjerg, der c. 1874 atter solgte til Lauritz Bang, efter hvem den nuværende Ejer købte ved Auktion. Gaarden ligger c. 3 Km. Ø. for S. Kongerslev By og umiddelbart V. for den lille Vildmose. Den har Navn efter en høj Bakke, der ligger mod Ø. Markerne ligger samlede V., N. og Ø. om Gaarden. Hovedb. er opført i Bindingsværk med en høj Frontespice med 2 Fags Kvist til n. Facade og med Straatag. Avlsb. er opførte dels i Grund-*

*mur, dels i Kampestensmur og dels i Bindingsværk, alle med Straatage. Engen ligger i tre Dele V. for Gaarden; den er kultiveret og af jævn god Beskaffenhed. Gaarden har Græsningsret i den lille Vildmose, hvor Ungkreaturene græsser i Indhegninger. — Af Hestebesætningen er to Følhopper præmierede og kaarede i 1. Klasse.”*

## **Kilder**

(1) Nordisk Forskningsinstitut, database over Danmarks Stednavne, opslag november 2021.

(2) SDFI Kortviser, opslag november 2021.

(3) Kl. Gjerding, Bidrag til Hellum Herreds Beskrivelse og Historie. Samlet af Kl. Gjerding og udgivne af D.H. Wulff, Aalborg 1890-92, side 271.

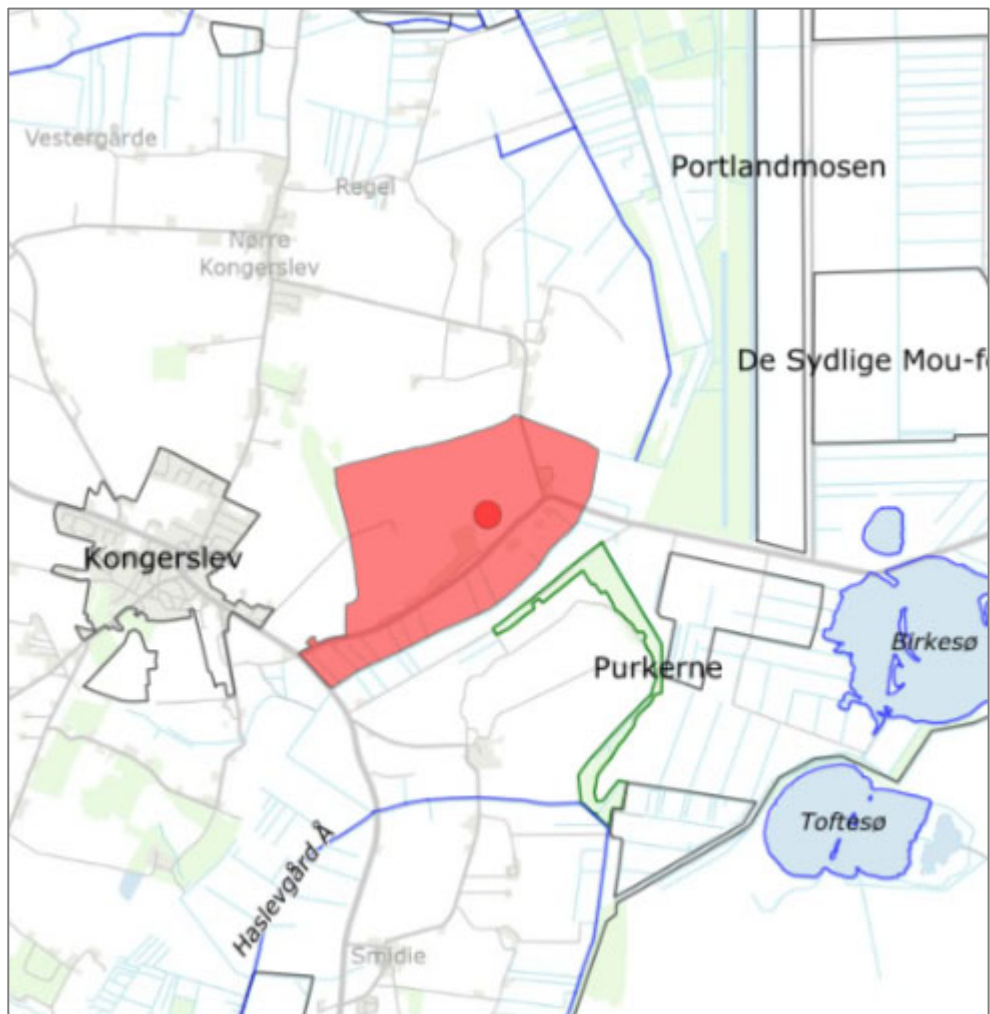
(4) J. Jespersen, Danske gaarde i tekst og billeder, 2. bind, Århus 1924, side 532.

(5) J. C. B. la Cour, Danske gaarde. III. Samling. Illustreret statistisk og historisk haandbog for det danske landbrug. II. Bind, København, 1908, side 809-810.

## Kællingbjerggård Mark

Løbenummer: 181

Koordinater: 570116.32 / 6305582.47



**Adresse:** -

**Sogn & lav:** Sønder Kongerslev Sogn, Sønder Kongerslev By.

**Status:** Gældende.

**Type:** Bebyggelse.

**Andre stavemåder**

-



### **Tolkning af navnet**

Kællingbjerg henviser til Kællingbjerg Klint og Kællingbjerggård.

### **Billeder**

-

### **Yderligere bemærkninger**

-

### **Kilder**

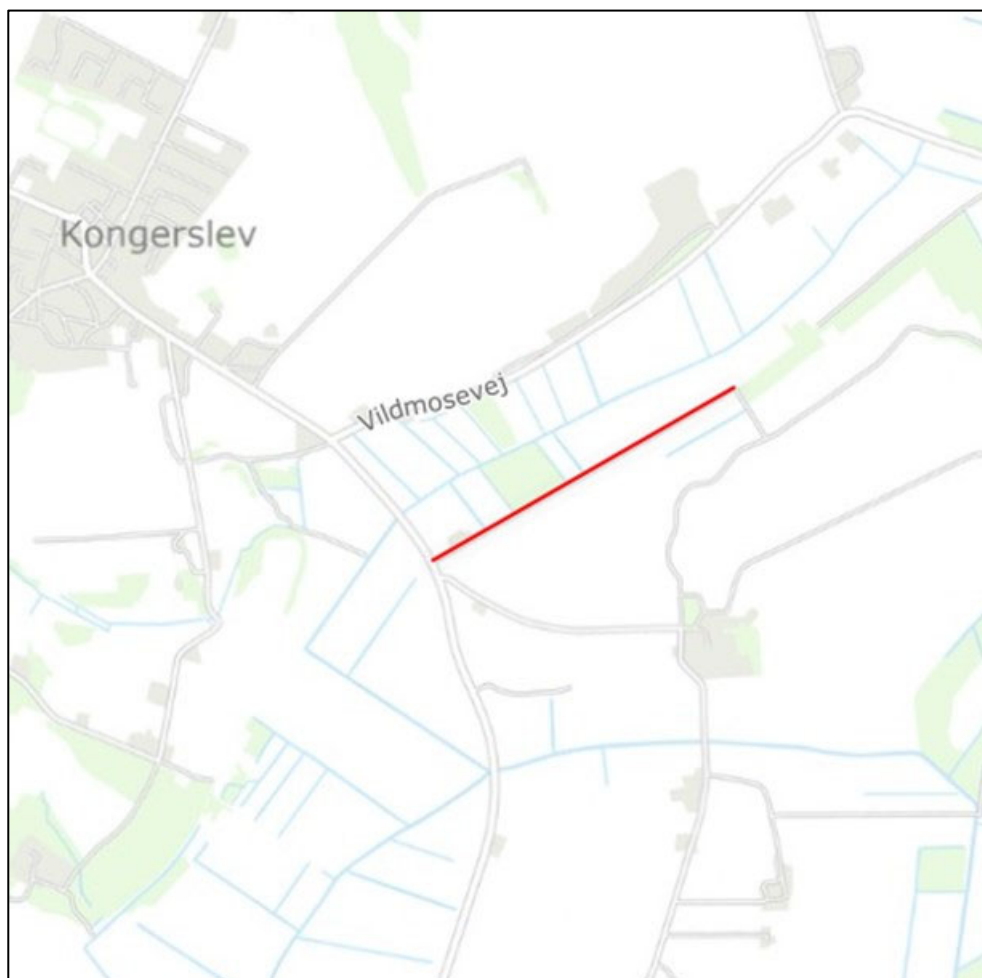
(1) SDFI kortviser, opslag november 2021.

(2) Matrikelkort Nørre Kongerslev By, Nørre Kongerslev, 1814-1863.

## Kærvejen

Løbenummer: 607

Koordinater: 569203.62 / 6304255.01



**Adresse:** -

**Sogn & lav:** Sønder Kongerslev Sogn, Sønder Kongerslev By.

**Status:** Historisk.

**Type:** Vej.

**Andre stavemåder**

-

### **Tolkning af navnet**

Er lokaliseret ud over et kær.

### **Billeder**

-

### **Yderligere bemærkninger**

1940: Vildmosetilsynet ansøger om tilladelse til at passere vejen fra Sdr. Kongerslev til Smidie med et mergelspor (fra Randrup Mergelleje over Sdr. Kongerslev Enge ad Kærvejen til vildmosen). Det vedtoges at give den ansøgte tilladelse mod at Vildmosetilsynet påtager sig at afholde de dermed forbundne udgifter.

### **Kilder**

(1) SDFI kortviser, opslag november 2021.

(2) Sogneprotokol, 26. april 1940.

L

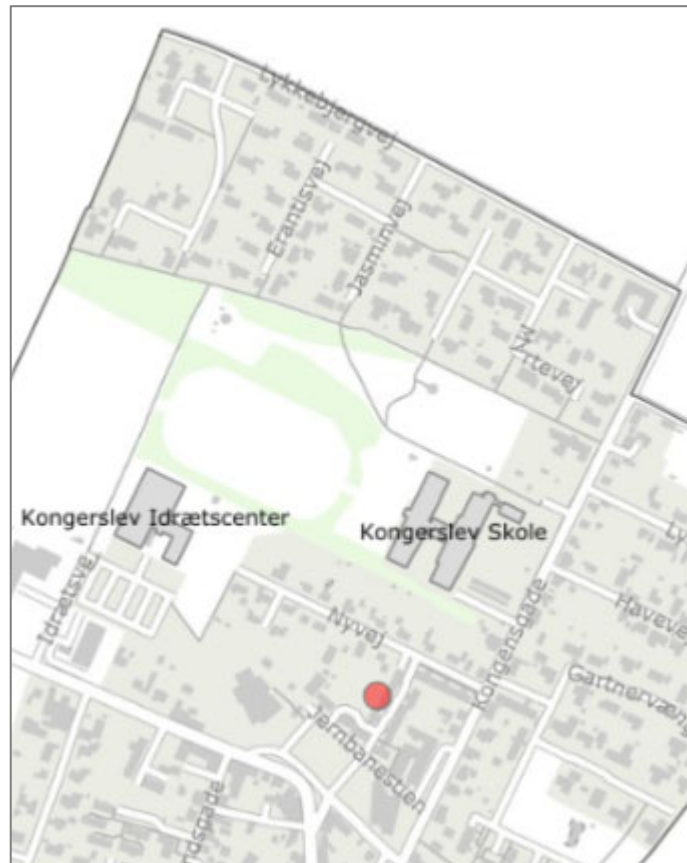
---

---

## Lad Ager

Løbenummer: 499

Koordinater: 568020.17 / 6305421.07



**Adresse:** -

**Sogn & lav:** Sønder Kongerslev Sogn, Sønder Kongerslev By.

**Status:** Historisk.

**Type:** Eng, mark.

**Andre stavemåder**

-

**Tolkning af navnet**

Lad ?

Ager\*.

### **Billeder**

-

### **Yderligere bemærkninger**

-

### **Kilder**

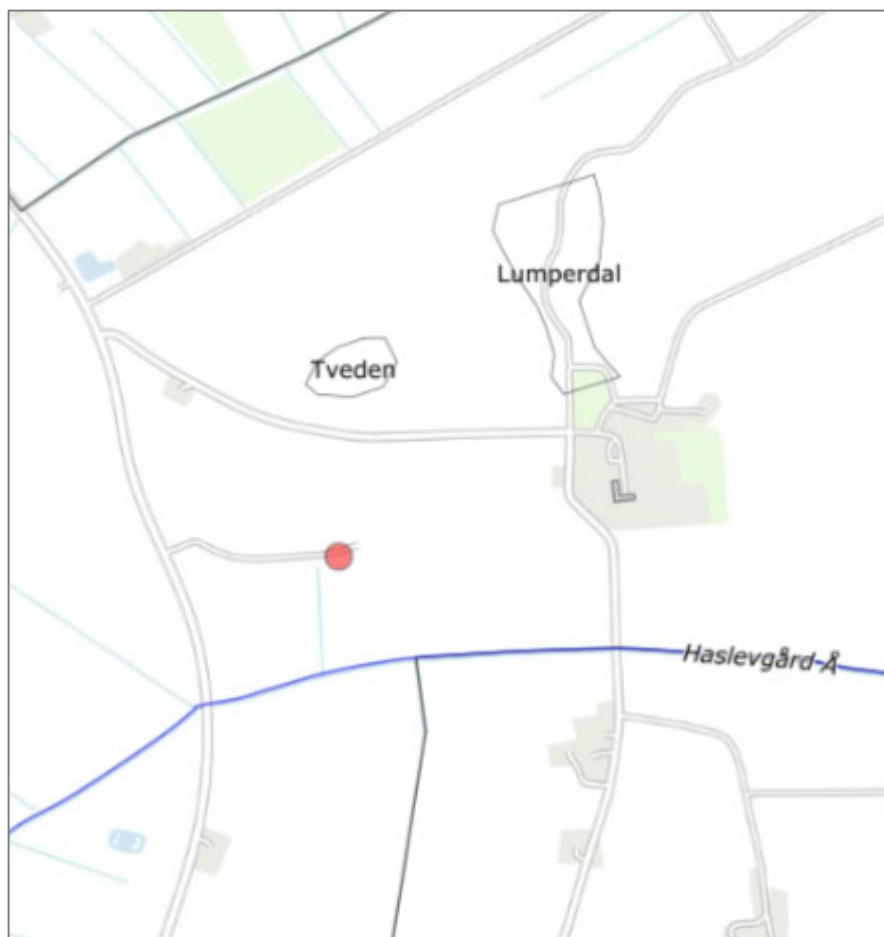
(1) SDFI Kortviser, opslag november 2021.

(2) SDFI, Historiske kort, opslag november 2021. Carte over Sønder Kongslev Marker, 1778, af D. Wesenberg. Kopieret af Braadan.

## Land Maen

Løbenummer: 188

Koordinater: 569566.47 / 6303759.08



**Adresse:** -

**Sogn & lav:** Sønder Kongerslev Sogn, Kongstedlund.

**Status:** Historisk.

**Type:** Eng, mark.

**Andre stavemåder**

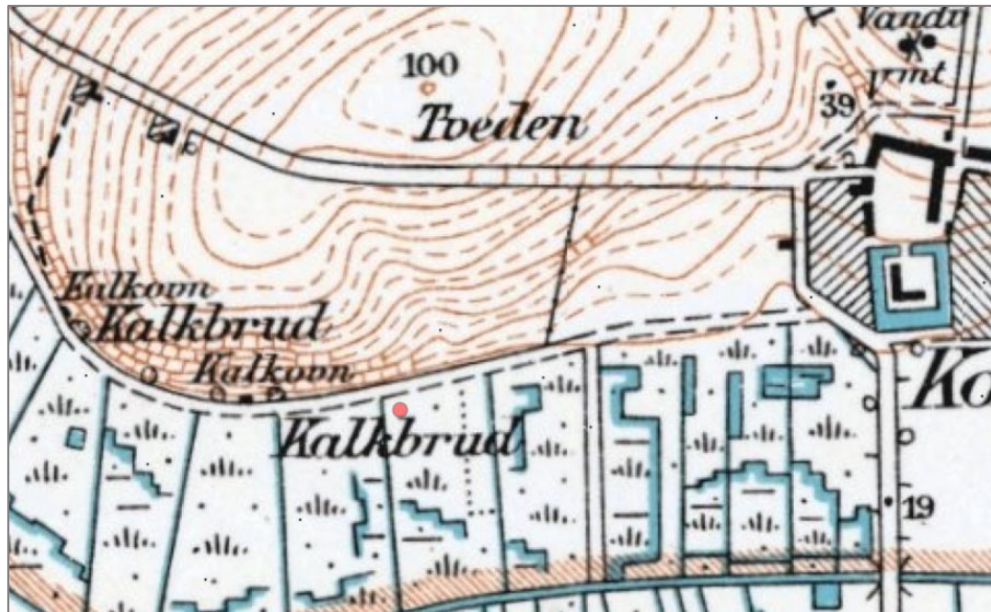
-

### Tolkning af navnet

Mae er det samme som eng, særligt navn for jævne og fugtige lavninger i mark og mose. (2)

### Billeder

Området har tidligere været hjemsted for kalkbrud og kalkovne: (4)



### Yderligere bemærkninger

-

### Kilder

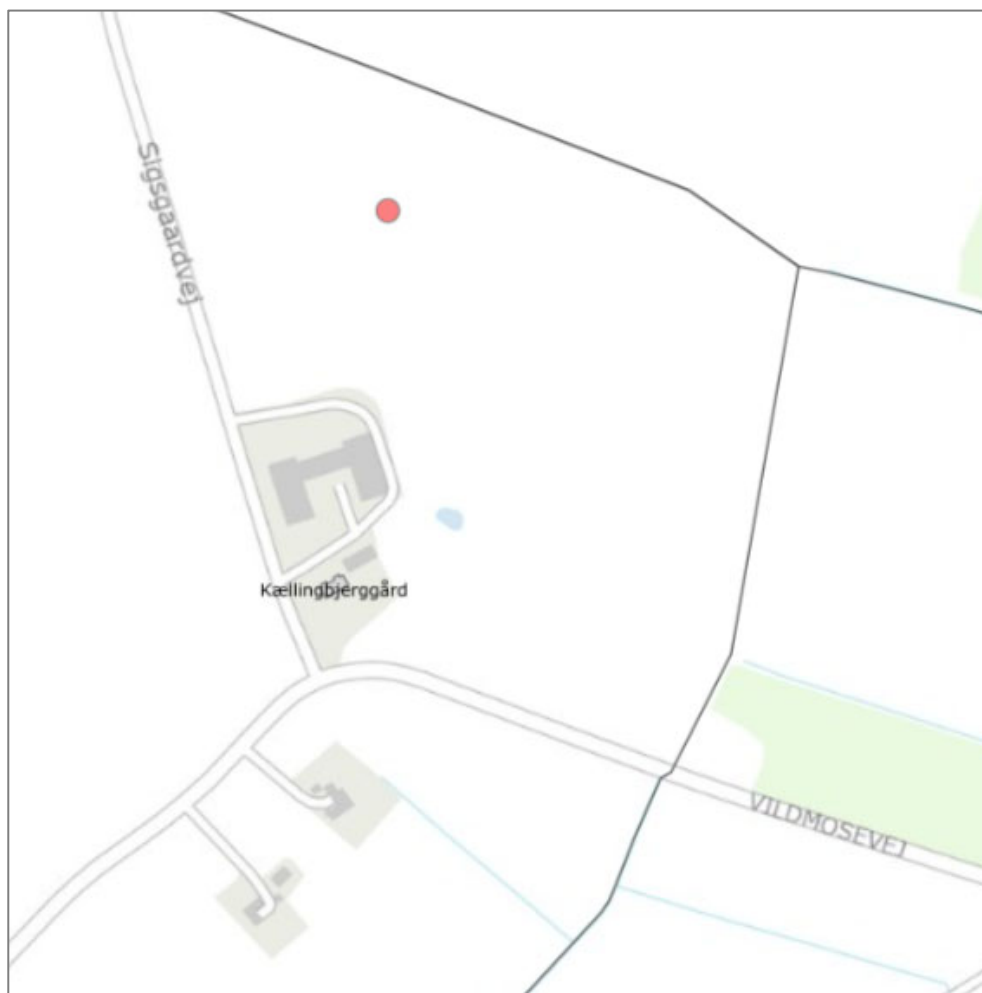
- (1) Matrikelkort Kongstedlund 1814-1866.
- (2) Alexander Rasmussen, Nørre Kongeslev Sogns beskrivelse og historie. I Fra Himmerland og Kjær Herred, 1932, side 3.
- (3) SDFI Kortviser, opslag november 2021.
- (4) SDFI Kortviser, Lave målebordsblade 1901-1971, opslag november 2021.



## Lang Kelling Berg Ager

Løbenummer: 525

Koordinater: 570569.14 / 6306078.59



**Adresse:** -

**Sogn & lav:** Sønder Kongerslev Sogn, Sønder Kongerslev By.

**Status:** Historisk.

**Type:** Eng, mark.

**Andre stavemåder**

-

### **Tolkning af navnet**

Lang kan henvise til længde på ager.

Kelling Berg er gammel staveform af Kællingbjerg.

Ager\*.

### **Billeder**

-

### **Yderligere bemærkninger**

-

### **Kilder**

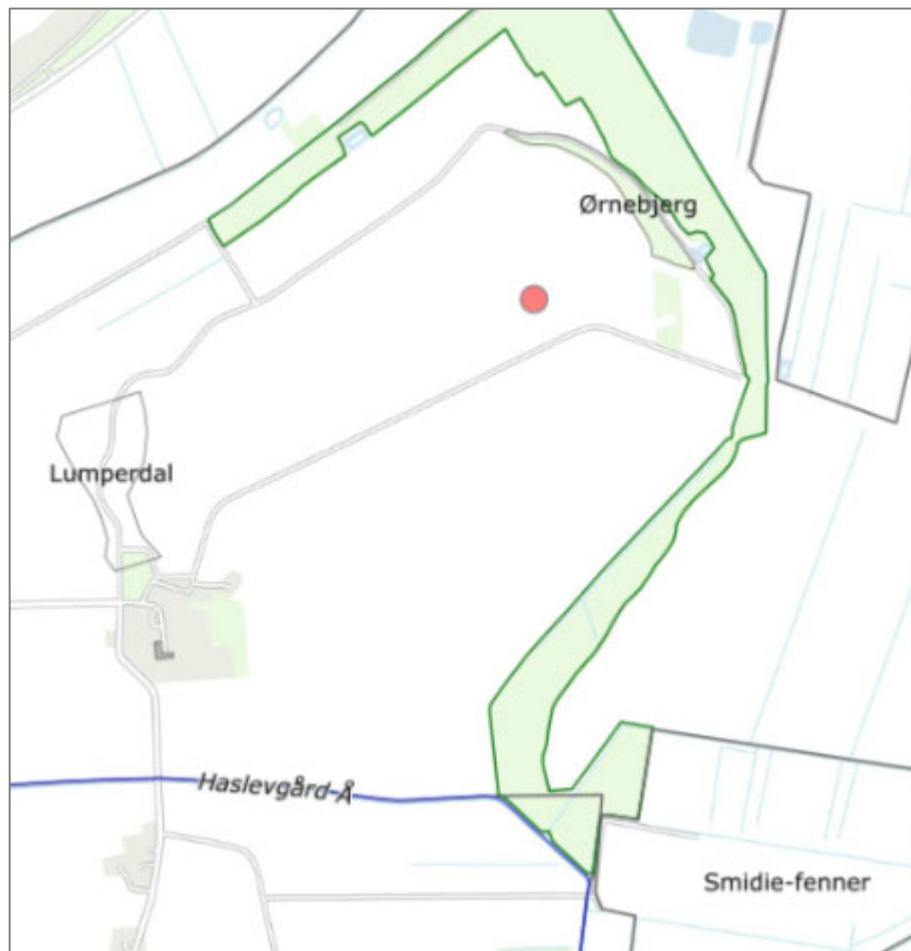
(1) SDFI Kortviser, opslag november 2021.

(2) SDFI, Historiske kort, opslag november 2021. Carte over Sönder Kongslev Marker, 1778, af D. Wesenberg. Kopieret af Braadan.

## Lang Vang

Løbenummer: 195

Koordinater: 570846.25 / 6304618.06



**Adresse:** -

**Sogn & lav:** Sønder Kongerslev Sogn, Kongstedlund.

**Status:** Historisk.

**Type:** Eng, mark.

**Andre stavemåder**

-

**Tolkning af navnet**

Lang kan henvise til længden af arealet.

Vang\*.

#### **Billeder**

-

#### **Yderligere bemærkninger**

-

#### **Kilder**

(1) Matrikelkort Kongstedlund 1814-1866.

## Lawskjaahl

Løbenummer: 198

Koordinater: xxx

Se yderligere om kilden under Sankt Laurits Kilde.



**Adresse:** -

**Sogn & lav:** Sønder Kongerslev Sogn, Sønder Kongerslev By.

**Status:** Historisk.

**Type:** Kilde.

**Andre stavemåder**

Se under Yderligere bemærkninger.

### **Tolkning af navnet**

Se yderligere under Yderligere bemærkninger samt under stednavnet Sankt Laurits Kilde.

### **Billeder**

-

### **Yderligere bemærkninger**

Kl. Gjerding skriver: (1)

*"Byens Beliggenhed er saaledes i det hele ret smuk og ejendommelig, ikke mindst paa Grund af denne Dam, der kaldes Mølledammen. Den faar rigeligt Tilløb af Kildevæld fra Bakkedraget ovenfor, thi af disse modtager den de fleste. Et af Vældene, som udmunder længere oppe, kaldes "Lawskjaahl" Udtale: Laves eller Larses Kilde, og skal i sin Tid have været meget søgt og benyttet som Sundhedsbrønd, hvorfor det naturlige Vældhul jævnlig er blevet rensat og uddybet, saa der endnu er en lille firkantet Vandgrav tilbage at se."*

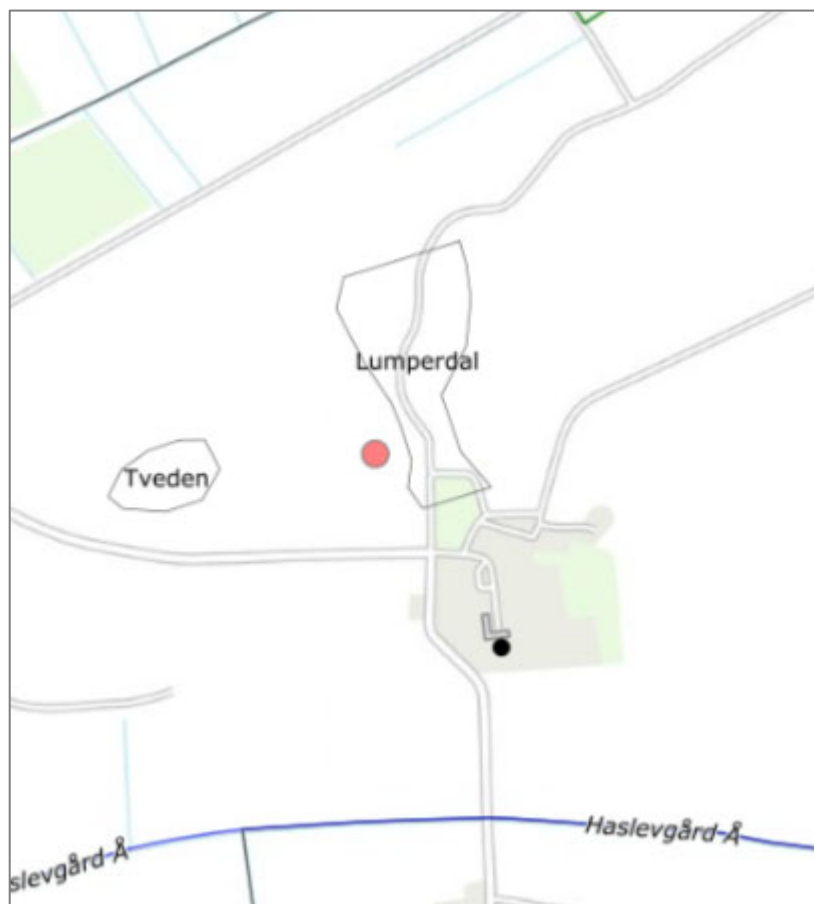
### **Kilder**

(1) Kl. Gjerding, Bidrag til Helligum Herreds Beskrivelse og Historie. Samlet af Kl. Gjerding og udgivne af D.H. Wulff, Aalborg 1890-92, side 260.

## Lempe Dalen

Løbenummer: 200

Koordinater: 569888.91 / 6304118.18



**Adresse:** -

**Sogn & lav:** Sønder Kongerslev Sogn, Kongstedlund.

**Status:** Historisk.

**Type:** Eng, mark.

**Andre stavemåder**

Se også lokaliteten Lumperdalen.

**Tolkning af navnet**

Lempe Dalen ligger lige syd for dammen Lempe Dam. (1)

Lempe kan oprindeligt betyde lille eller mellemstor. (2)

### **Billeder**

-

### **Yderligere bemærkninger**

Lempe Dalen kan være gammel staveform af nuværende lokalitet Lumperdalen? Se denne lokalitet.

### **Kilder**

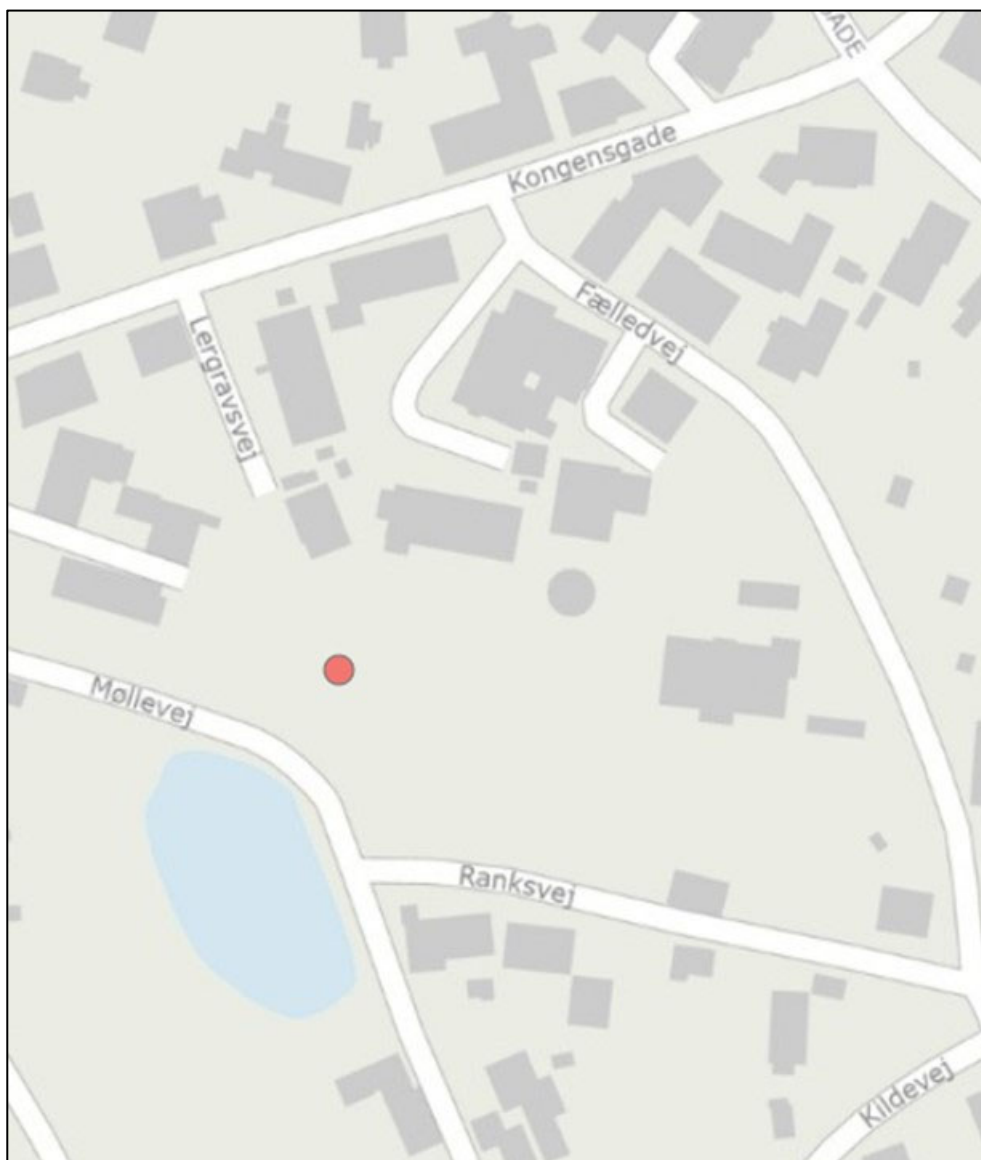
- (1) Matrikelkort Kongstedlund 1814-1866.
- (2) Kalkars Ordbog, opslag november 2021.



## Lergraven

Løbenummer: 606

Koordinater: 567881.03 / 6305056.55



**Adresse:** -

**Sogn & lav:** Sønder Kongerslev Sogn, Sønder Kongerslev By.

**Status:** Historisk.

**Type:** Lergrav.

### **Andre stavemåder**

-

### **Tolkning af navnet**

Lergrav henviser til, at der tidligere har været gravet ler i området.

### **Billeder**

-

### **Yderligere bemærkninger**

Lergraven er det område, der udgør anlægget lige under Mølledammen. Ligger i forlængelse af Lergravsvej. Stednavnet er anvendt i Sogneprotokol. (2)

### **Kilder**

(1) SDFI Kortviser, opslag november 2021.

(2) Sogneprotokol, ukendt år.

## Lergravsvej

Løbenummer: 201

Koordinater: 567861.01 / 6305105.47



**Adresse:** -

**Sogn & lav:** Sønder Kongerslev Sogn, Sønder Kongerslev By.

**Status:** Gældende.

**Type:** Vej.

**Andre stavemåder**

-

**Tolkning af navnet**

Lergrav kan henvise til, at der tidligere har været gravet ler i området, på det område, der i dag er en del af anlægget ved Mølledammen.

Vej\*.

**Billeder**

-

**Yderligere bemærkninger**

-

**Kilder**

(1) SDFI Kortviser, opslag november 2021.

## Lier Blokker

Løbenummer: 494

Koordinater: 567880.38 / 6306104.43



**Adresse:** -

**Sogn & lav:** Sønder Kongerslev Sogn, Sønder Kongerslev By.

**Status:** Historisk.

**Type:** Eng, mark.

**Andre stavemåder**

-

**Tolkning af navnet**

Lier Blokker ligger nabo til Lier Gravs Ager. Lier står for ler.

Blokker er små stykker agre.

### **Billeder**

-

### **Yderligere bemærkninger**

-

### **Kilder**

(1) SDFI Kortviser, opslag november 2021.

(2) SDFI, Historiske kort, opslag november 2021. Carte over Sønder Kongslev Marker, 1778, af D. Wesenberg. Kopieret af Braadan.

## Lier Gravs Ager

Løbenummer: 493

Koordinater: 567893.67 / 6305819.57



**Adresse:** -

**Sogn & lav:** Sønder Kongerslev Sogn, Sønder Kongerslev By.

**Status:** Historisk.

**Type:** Eng, mark.

**Andre stavemåder**

-

**Tolkning af navnet**

Lier står for ler. Lergrav må være et sted, hvor der er gravet ler.

Ager.

### **Billeder**

-

### **Yderligere bemærkninger**

-

### **Kilder**

(1) SDFI Kortviser, opslag november 2021.

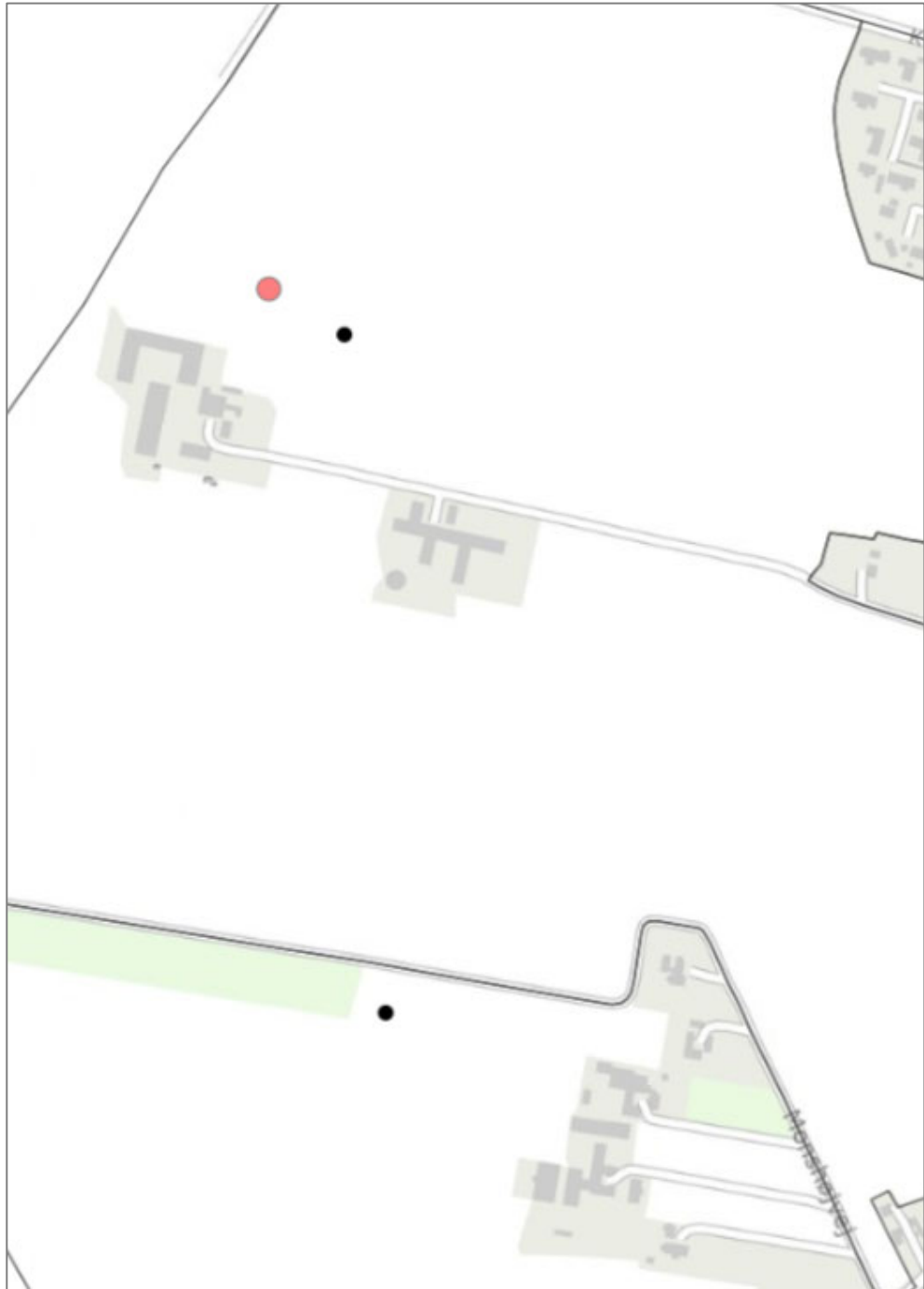
(2) SDFI, Historiske kort, opslag november 2021. Carte over Sønder Kongslev Marker, 1778, af D. Wesenberg. Kopieret af Braadan.



## Lille Mons Ager

Løbenummer: 167

Koordinater: 566591.26 / 6305437.00



**Adresse:** -

**Sogn & lav:** Sønder Kongerslev Sogn, Sønder Kongerslev By.

**Status:** Historisk.

**Type:** Eng, mark.

**Andre stavemåder**

-

**Tolkning af navnet**

Mons er navnet på en gravhøj efter navnet Mogens. Lille kan henvise til, at ageren ligger ved gravhøjen Lille Mons, i modsætning til gravhøjen Store Mons, der ligger syd for lokaliteten.

Ager\*.

**Billeder**

-

**Yderligere bemærkninger**

-

**Kilder**

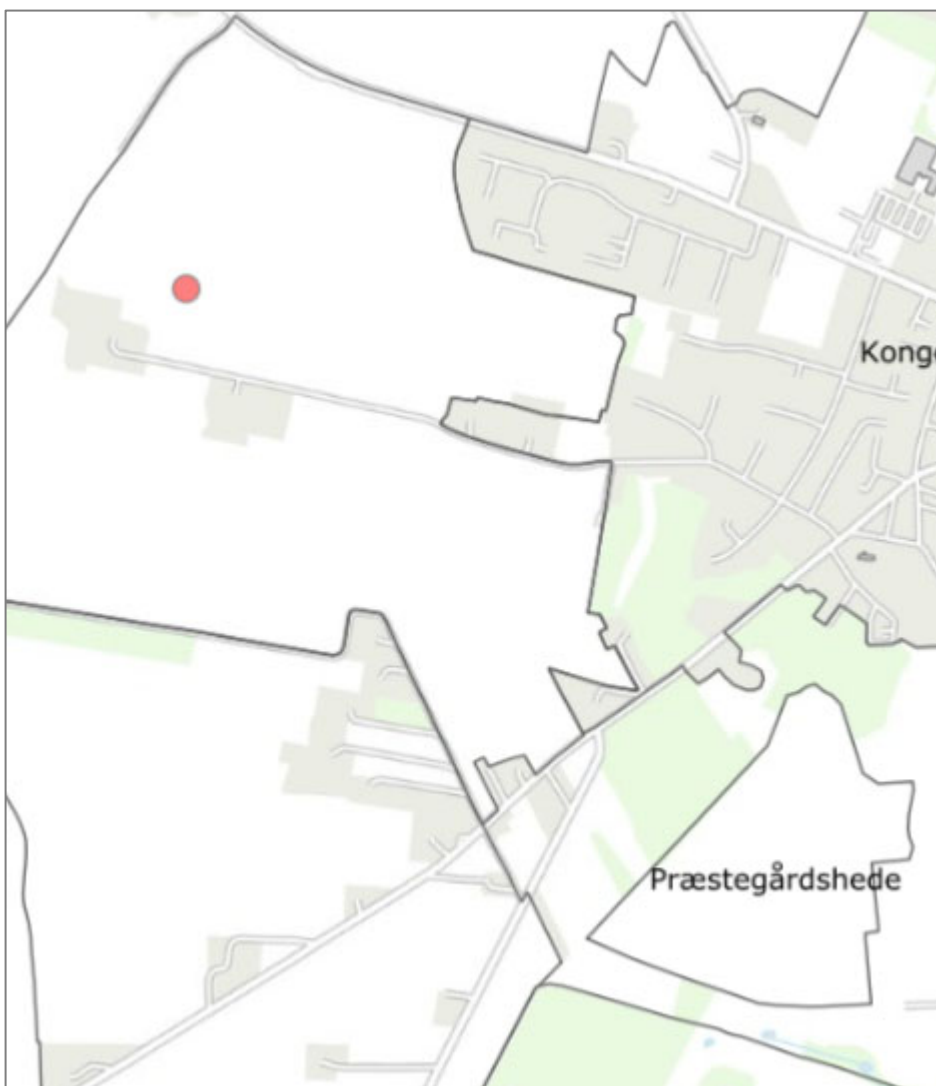
(1) SDFI Kortviser, opslag november 2021.

(2) SDFI, Historiske kort, opslag november 2021. Carte over Sønder Kongerslev Marker, 1778, af D. Wesenberg. Kopieret af Braadan.

## Lille Monshøj

Løbenummer: 204

Koordinater: 566655.43 / 6305399.17



**Adresse:** -

**Sogn & lav:** Sønder Kongerslev Sogn, Sønder Kongerslev By.

**Status:** Gældende.

**Type:** Gravhøj.

**Andre stavemåder**

-

## Tolkning af navnet

Syd for findes en høj, der har navnet Store Monshøj.

## Billeder

-

## Yderligere bemærkninger

Kl. Gjerding skriver: (2)

*"Paa den jo nu opdyrkede Hede sydvest for Byen findes endvidere en stor Langdysse, kaldet 'Store Mouens' o: St. Mogens. Den er ikke godt bevaaret; de fleste af Stenene ere vel tilbage, men baade de mægtige Randsten- og Stensætningerne indenfor ere væltede og nedsunkne. Det ser ud til, at der har været 3 Stenkamre paa Dyssen, men kun ved det ene er Overliggeren nogenlunde paa sin Plads. Nu er 'Store Mouens' fredet. Sagnet melder, at her ligger en Kong Mouens begravet, 'en Søkonge eller Røverkonge, der boede paa Kongstedlund'. I saa Henseende stadfæster altsaa Traditionen de Resultater, som den arkæologiske Videnskab ad anden Vej er kommen til, nemlig at Langdysserne ikke, som man tidligere mente, ere Offer- eller Tingsteder men Begravelsespladser. Et kort Stykke Vej nordvest for 'Store Mouens' og i dennes Forlængelseslinie ligger paa Gaarden Mygdals Mark en Runddysse, kaldet 'Lille Mouens', som er endnu mere ødelagt end Langdyssen."*

Se mere information om gravhøjen i (3).

## Kilder

(1) SDFI Kortviser, opslag november 2021.

(2) Kl. Gjerding, Bidrag til Helligum Herreds Beskrivelse og Historie. Samlet af Kl. Gjerding og udgivne af D.H. Wulff, Aalborg 1890-92, side 263.

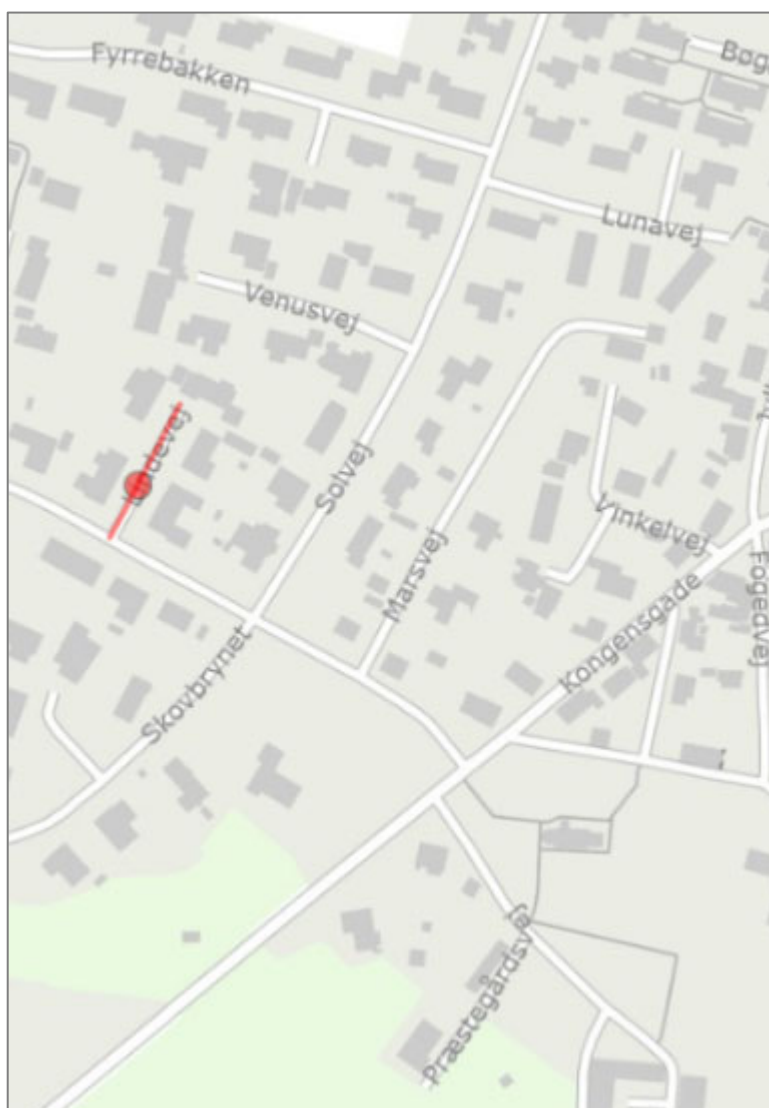
(3) Keld Jensen, Kongerslev Pastorats udvikling gennem tiderne, del 1 Oldtiden, rapport nr. 16.



## Lindevej

Løbenummer: 207

Koordinater: 567540.69 / 6305125.14



**Adresse:** -

**Sogn & lav:** Sønder Kongerslev Sogn, Sønder Kongerslev By.

**Status:** Gældende.

**Type:** Vej.

**Andre stavemåder**

-

**Tolkning af navnet**

Lind er navnet på et træ.

Vej\*.

**Billeder**

-

**Yderligere bemærkninger**

-

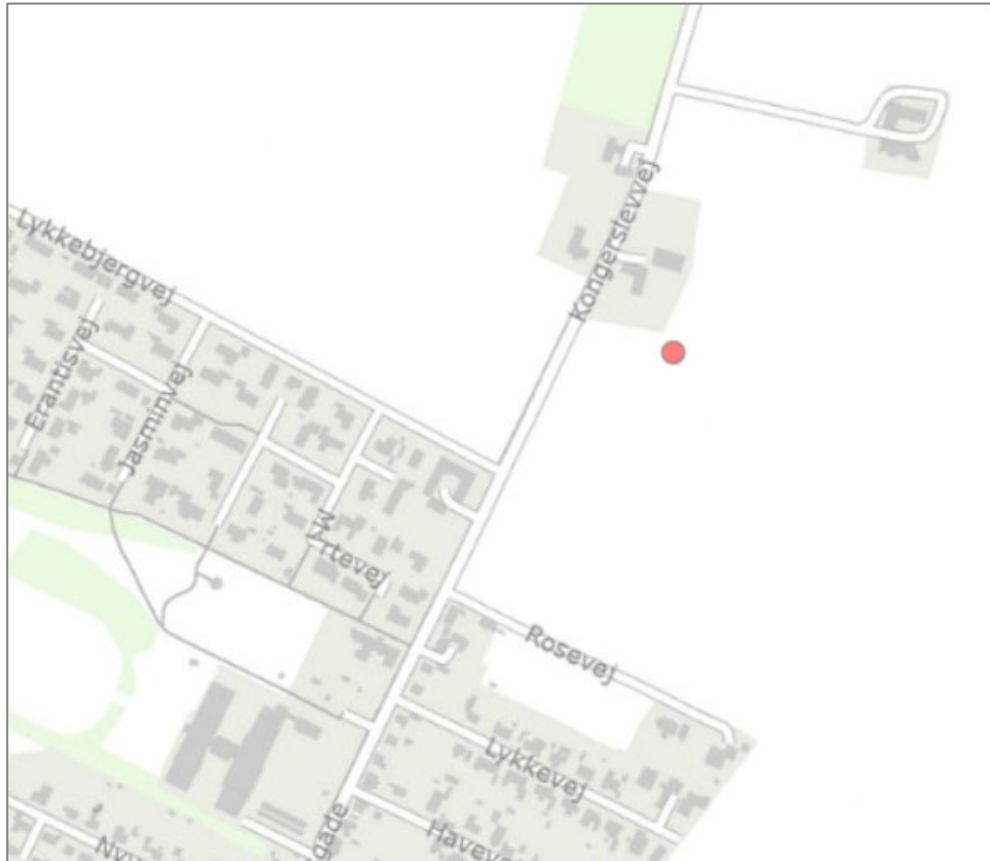
**Kilder**

(1) SDFI Kortviser, november 2021.

## Luker Fald

Løbenummer: 503

Koordinater: 568448.16 / 6305901.66



**Adresse:** -

**Sogn & lav:** Sønder Kongerslev Sogn, Sønder Kongerslev By.

**Status:** Historisk.

**Type:** Eng, mark.

**Andre stavemåder**

-

**Tolkning af navnet**

Luker ?



Fald er (forholdsvis stejlt) nedadgående forløb i terrænet også konkret om skråning eller kløft. (3)

### **Billeder**

-

### **Yderligere bemærkninger**

-

### **Kilder**

(1) SDFI Kortviser, opslag november 2021.

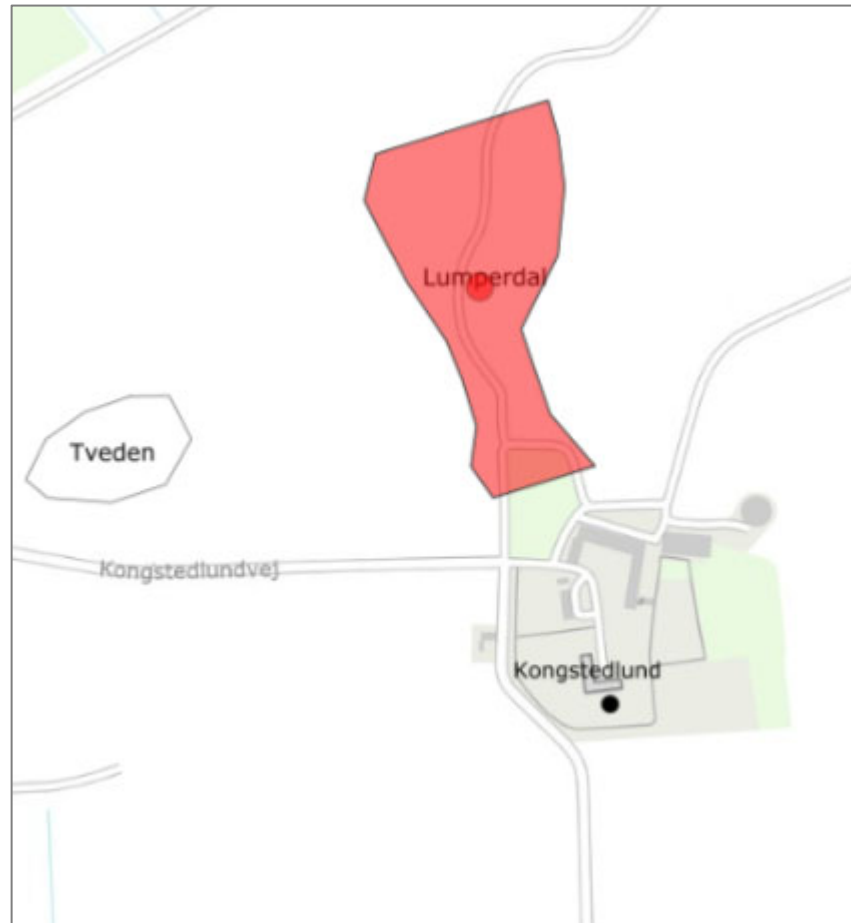
(2) SDFI, Historiske kort, opslag november 2021. Carte over Sønder Kongslev Marker, 1778, af D. Wesenberg. Kopieret af Braadan.

(3) Den Danske Ordbog, opslag, november 2021.

## Lumperdal

**Løbenummer:** 208

**Koordinater:** 569943.47 / 6304242.19



**Adresse:** -

**Sogn & lav:** Sønder Kongerslev Sogn, Sønder Kongerslev By.

**Status:** Gældende.

**Type:** Dal.

**Andre stavemåder**

Se også lokaliteten Lempe Dal.

**Tolkning af navnet**

Lumper ?

Dal\*.

### **Billeder**

-

### **Yderligere bemærkninger**

Kan være samme lokalitet som Lempe dal. Ved dalen ligger Lempe Dam.

### **Kilder**

(1) SDFI Kortviser, opslag november 2021.

(2) Matrikelkort Kongstedlund 1814-1866.

## Lunavej

Løbenummer: 209

Koordinater: 567737.45 / 6305241.48



**Adresse:** -

**Sogn & lav:** Sønder Kongerslev Sogn, Sønder Kongerslev By.

**Status:** Gældende.

**Type:** Vej.

**Andre stavemåder**

-

### **Tolkning af navnet**

Luna kan henvise til måne. Vejen ligger i et område, hvor der er andre veje med planet-navne. (2)

Vej\*.

### **Billeder**

-

### **Yderligere bemærkninger**

-

### **Kilder**

(1) SDFI Kortviser, opslag november 2021.

(2) Egne oplysninger, november 2021.

## Lundensvej

Løbenummer: 211

Koordinater: 568939.45 / 6304446.95



**Adresse:** -

**Sogn & lav:** Sønder Kongerslev Sogn, Sønder Kongerslev By.

**Status:** Gældende.

**Type:** Vej.

**Andre stavemåder**

-

**Tolkning af navnet**

Lund er en betegnelse for lille skov.

Vej.

**Billeder**

-

**Yderligere bemærkninger**

-

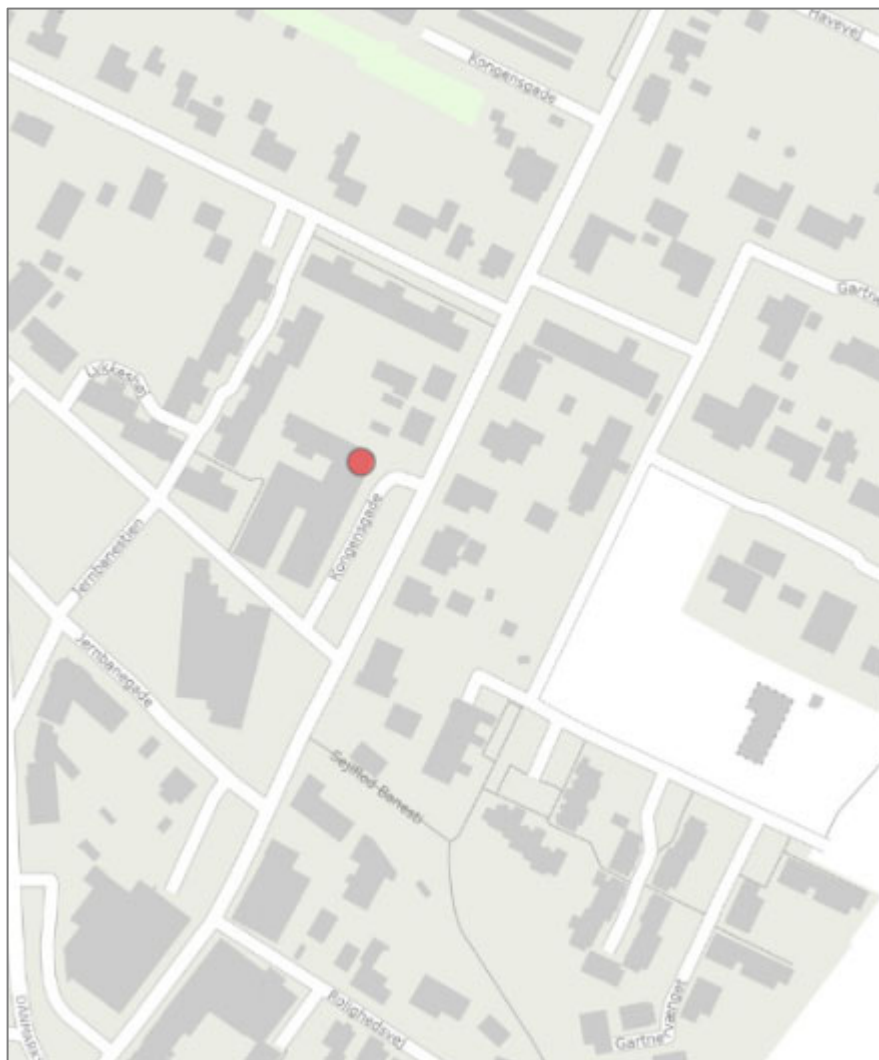
**Kilder**

(1) SDFI Kortviser, opslag november 2021.

## Lykkebjerggård

Løbenummer: 215

Koordinater: 568939.45 / 6304446.95



**Adresse:** -

**Sogn & lav:** Sønder Kongerslev Sogn, Sønder Kongerslev By.

**Status:** Historisk.

**Type:** Gård.

**Andre stavemåder**

-



### **Tolkning af navnet**

Lykke kan henvise til sindstilstand, glæde. Stavelsen 'lykke' indgår i flere lokaliteter i området, og netop denne gård kan have været udgangspunktet for anvendelsen af dette begreb.

Bjerg kan henvise til bakke.

Gård\*.

### **Billeder**

-

### **Yderligere bemærkninger**

Gården eksisterer ikke længere. Luftfotogruppen angiver, at gården lå tæt på Kongensgade 16. Denne adresse er lokaliteten Lykkeshøj (Se denne lokalitet), hvor der tidligere har været alderdomshjem og nu offentlig institution m.v. (1) (2) Jeg mener, at denne gård faktisk hed Lykkeshøj, se denne.

### **Kilder**

(1) Luftfotogruppe på Facebook, opslag juni 2021.

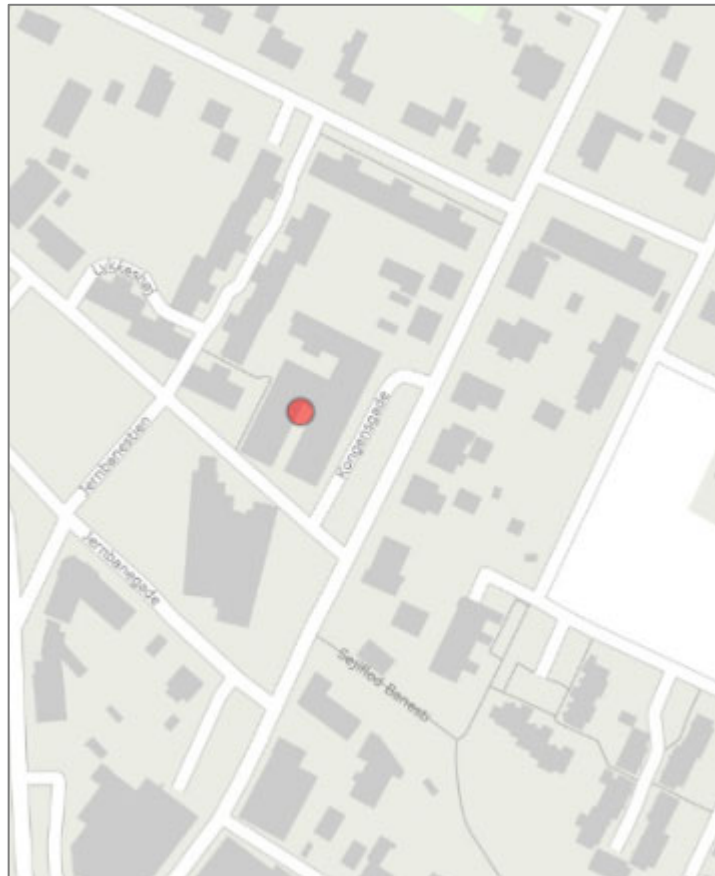
(2) Egne oplysninger, november 2021.

## Lykkeshøj

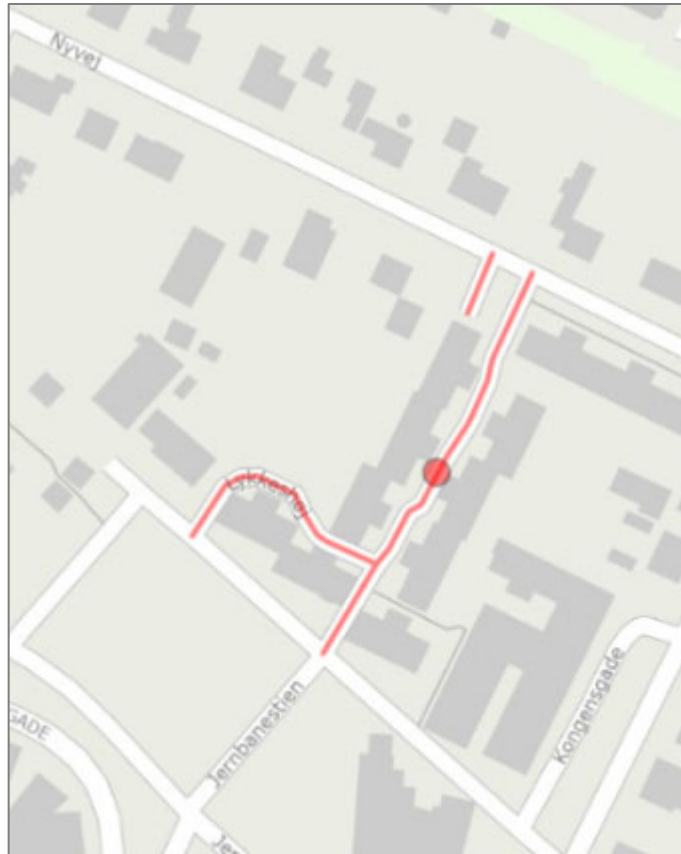
**Løbenummer:** 217

**Koordinater:** 568034.94 / 6305410.27

Institutionen Lykkeshøj:



Vejen Lykkeshøj:



**Adresse:** -

**Sogn & lav:** Sønder Kongerslev Sogn, Sønder Kongerslev By.

**Status:** Gældende.

**Type:** Vej og bygning.

**Andre stavemåder**

-

**Tolkning af navnet**

Det tidligere alderdomshjem og nuværende offentlige institutioner kan have fået navnet efter den oprindelige gård, der lå på stedet, Lykkeshøj. Senere er der etableret ældreboliger i området og vej mellem disse har også fået betegnelsen Lykkeshøj. (1)

**Billeder**

-

### **Yderligere bemærkninger**

-

### **Kilder**

(1) Egne oplysninger, november 2021.

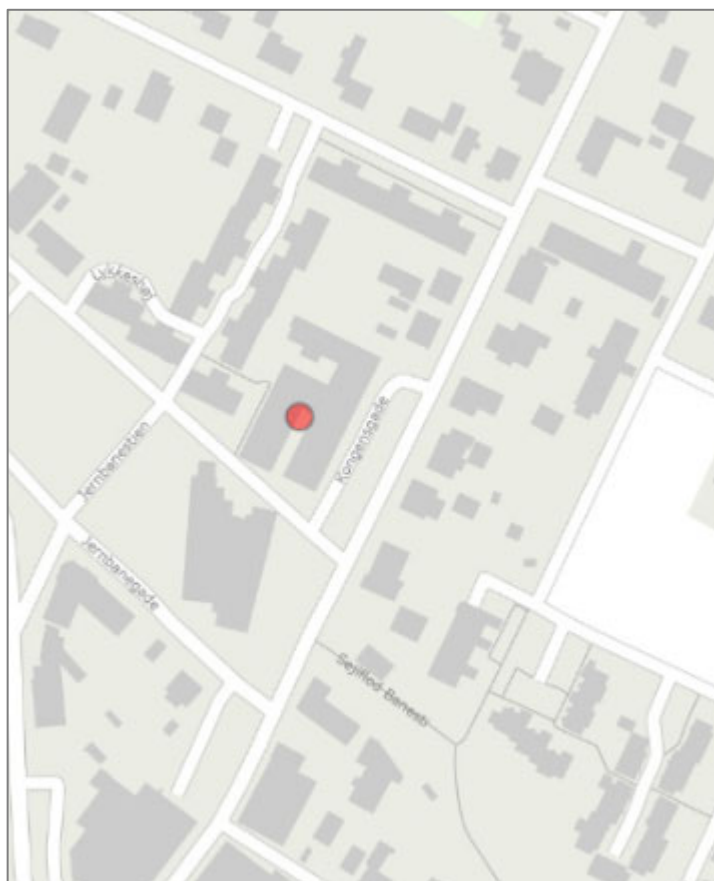
(2) SDFI Kortviser, opslag november 2021.

## Lykkeshøj

**Løbenummer:** 560

**Koordinater:** 568034.94 / 6305410.27

Gården Lykkeshøj.



**Adresse:** -

**Sogn & lav:** Sønder Kongerslev Sogn, Sønder Kongerslev By.

**Status:** Historisk.

**Type:** Gård.

**Andre stavemåder**

-

### **Tolkning af navnet**

Det tidligere alderdomshjem og nuværende offentlige institutioner kan have fået navnet efter den oprindelige gård, der lå på stedet, Lykkeshøj. Senere er der etableret ældreboliger i området og vej mellem disse har også fået betegnelsen Lykkeshøj. (1)

### **Billeder**

-

### **Yderligere bemærkninger**

Lykkeshøj Gård er nævnt i postadressebog i 1921. (3)

### **Kilder**

(1) Egne oplysninger, november 2021.

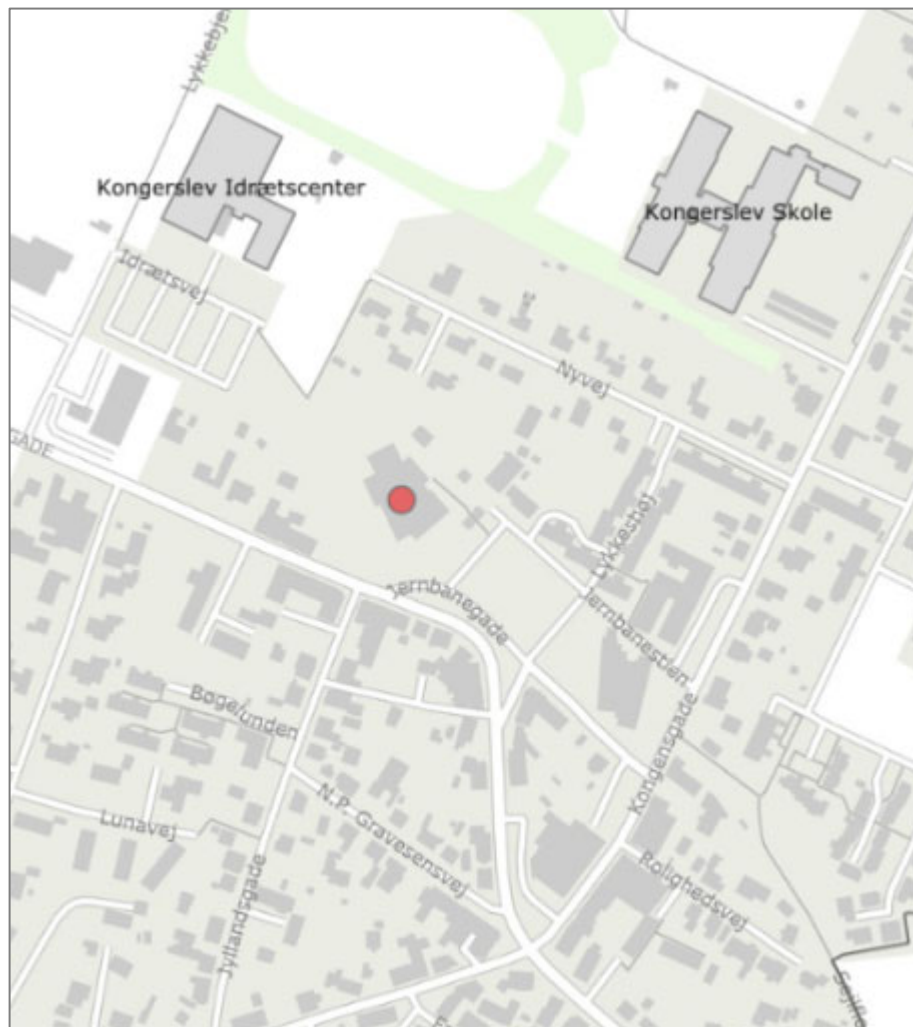
(2) SDFI Kortviser, opslag november 2021.

(3) Vilhelm H. Finsen, Postadressebog for Kongeriget Danmark, Niende forøgede udgave, Udgivet af Generaldirektoratet for Postvæsenet, 1921, side 870.

## Lykkesminde Plejecenter

Løbenummer: 219

Koordinater: 567904.68 / 6305417.21



**Adresse:** Jernbanegade 11.

**Sogn & lav:** Sønder Kongerslev Sogn, Sønder Kongerslev By.

**Status:** Gældende.

**Type:** Bygning.

**Andre stavemåder**

-

### **Tolkning af navnet**

Lykkesminde kan henvise til de øvrige stednavne i området, Lykkebjerggård og Lykkeshøj. Gård øverst på bakken mod Nørre Kongerslev, Kongerslevvej 16, bærer i dag navnet Lykkebjerggård. (1)

### **Billeder**

-

### **Yderligere bemærkninger**

-

### **Kilder**

(1) Egne oplysninger.

(2) SDFI Kortviser, opslag november 2021.



## Lykkevej

Løbenummer: 220

Koordinater: 568368.60 / 6305547.36



**Adresse:** -

**Sogn & lav:** Sønder Kongerslev Sogn, Sønder Kongerslev By.

**Status:** Gældende.

**Type:** Vej.

**Andre stavemåder**

-

**Tolkning af navnet**

Lykke kan henvise til den tidligere, nu nedrevne gård, Lykkebjerggård, som ligger tæt på Lykkevej. (1)

Vej\*.

**Billeder**

-

**Yderligere bemærkninger**

-

**Kilder**

(1) Egne oplysninger.

(2) SDFI Kortviser, opslag november 2021.

## Lyng Dals Bakker

**Løbenummer:** 509

**Koordinater:** 568951.40 / 6305878.19



**Adresse:** -

**Sogn & lav:** Sønder Kongerslev Sogn, Sønder Kongerslev By.

**Status:** Historisk.

**Type:** Eng, mark.

**Andre stavemåder**

-

### **Tolkning af navnet**

Lyngdal er en gård nord for området.

Bakker henviser til, at området er kuperet med skov.

### **Billeder**

-

### **Yderligere bemærkninger**

-

### **Kilder**

(1) SDFI Kortviser, opslag november 2021.

(2) SDFI, Historiske kort, opslag november 2021. Carte over Sönder Kongslev Marker, 1778, af D. Wesenberg. Kopieret af Braadan.

## **Lynghøj**

**Løbenummer:** 561

**Koordinater:** xx

-

**Adresse:** -

**Sogn & lav:** Sønder Kongerslev Sogn, Sønder Kongerslev By.

**Status:** Historisk.

**Type:** Villa.

**Andre stavemåder**

-

**Tolkning af navnet**

-

**Billeder**

-

**Yderligere bemærkninger**

Lynghøj (villa) er nævnt i Postadressebog fra år 1921 som Telefonstation.  
(1)

**Kilder**

(1) Vilhelm H. Finsen, Postadressebog for Kongeriget Danmark, Niende forøgede udgave, Udgivet af Generaldirektoratet for Postvæsenet, 1921, side 873.

M

---

## Magnoliehaven

Løbenummer: 226

Koordinater: 567869.56 / 6305918.06



**Adresse:** -

**Sogn & lav:** Sønder Kongerslev Sogn, Sønder Kongerslev By.

**Status:** Gældende.

**Type:** Vej.

**Andre stavemåder**

-

### **Tolkning af navnet**

Magnolie er en plante. Vejen ligger i et kvarter med blomsternavne. (1)

### **Billeder**

-

### **Yderligere bemærkninger**

-

### **Kilder**

(1) Egne oplysninger, november 2021.

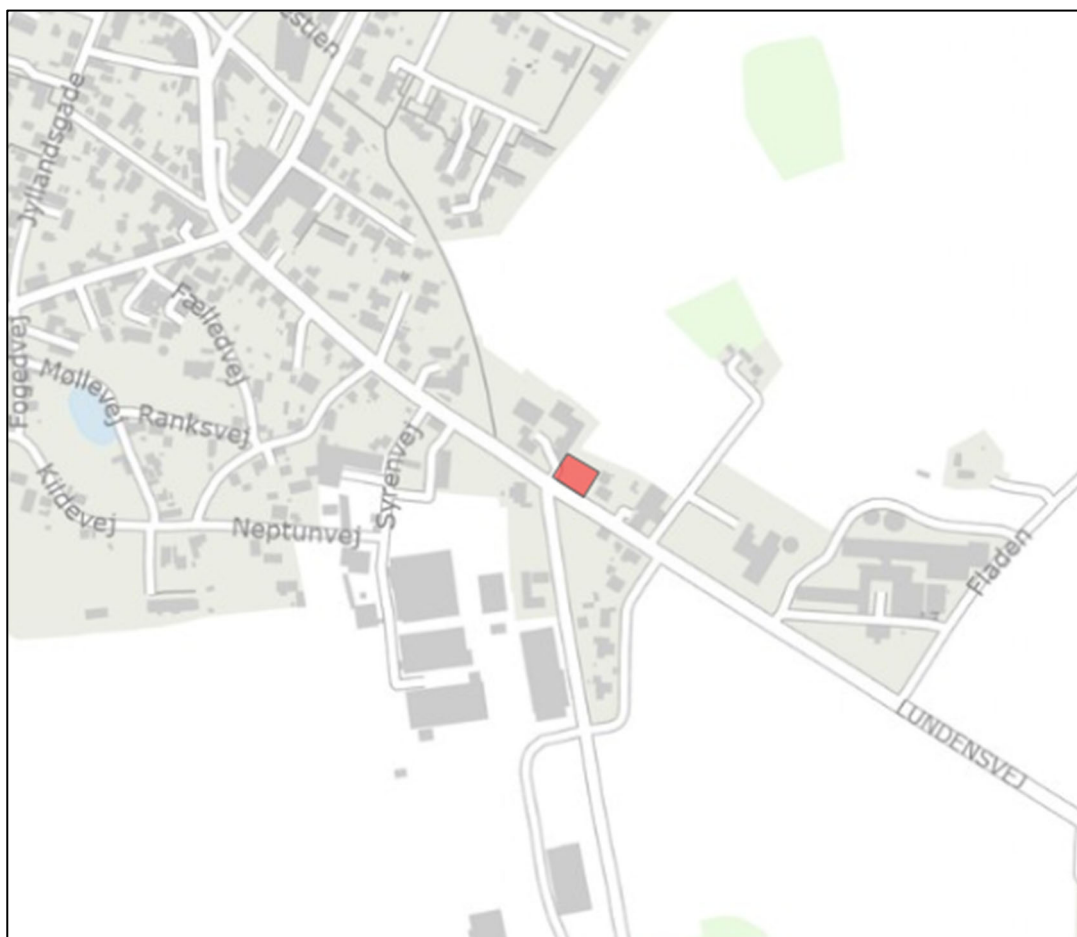
(2) SDFI Kortviser, november 2021.



## Maltgøreri

Løbenummer: 583

Koordinater: 568257.59 / 6304970.47



**Adresse:** - Matrikel nr. 12g.

**Sogn & lav:** Sønder Kongerslev Sogn, Sønder Kongerslev By.

**Status:** Historisk.

**Type:** Industri.

**Andre stavemåder**

-

**Tolkning af navnet**

Et maltgøreri er et sted, hvor der produceres malt.

## Billeder

-

## Yderligere bemærkninger

Om processen at producere malt til brygning skriver Johan Hvidtfeldt: (3)

*"Malt til brygning fremstilledes oftest af byg, men også andre kornsorter har lejlighedsvis været anvendt. Byggen lagdes i støb, d. v. s. i blød, i 3—4 dage og henlagdes derpå på maltloftet, hvor den blev kastet med skovle, til den spirede. Efter en fornyet kastning blev den tørret, enten i luften eller på en særlig kølle, hvor røgen fra et fyr banede sig vej op gennem maltlaget. I begyndelsen af forrige århundrede fremkom gennemhullede teglfliser til underlag i køllen form. Da røgen fra ildstedet kom i direkte berøring med malten, kunne kun særlige træsorter anvendes. I reglen brugte man bøgetræ, mens eg, fyr og gran var uanvendelig. Af hensyn til brandfaren var maltkøllerne ofte indrettet i særlige bygninger. Under små og primitive forhold tørrede man sin malt på kakkelovnen."*

## Kilder

(1) Folketælling 1901.

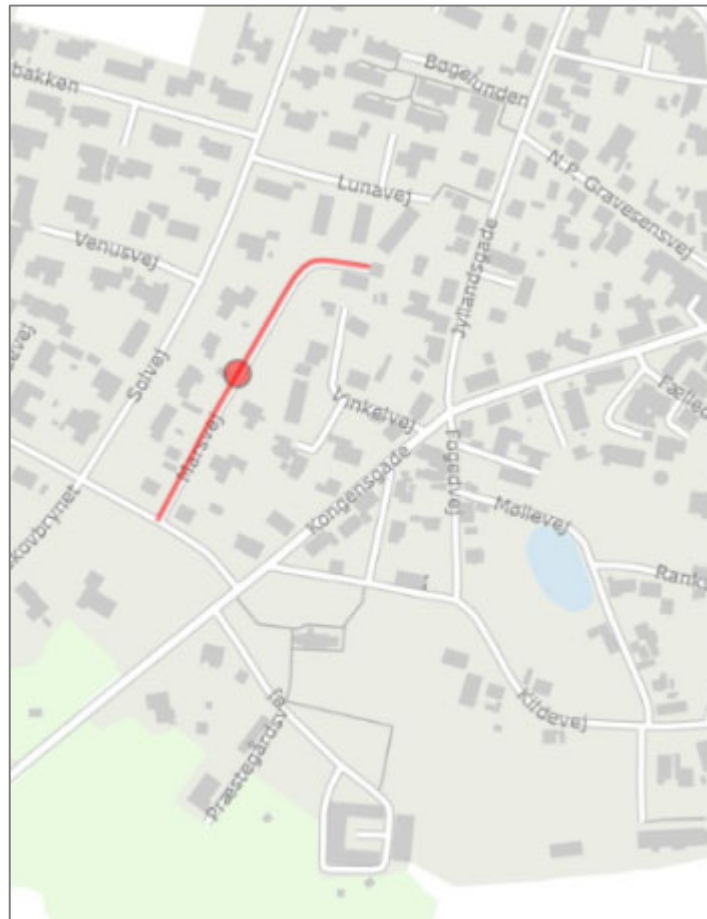
(2) SDFI Kortviser, november 2021.

(3) Johan Hvidtfeldt, Håndbog for danske lokalhistorikere, udgivet af Dansk Historisk Fællesforening, 1965, side 175.

## Marsvej

Løbenummer: 227

Koordinater: 567679.47 / 6305128.98



**Adresse:** -

**Sogn & lav:** Sønder Kongerslev Sogn, Sønder Kongerslev By.

**Status:** Gældende.

**Type:** Vej.

**Andre stavemåder**

-

**Tolkning af navnet**

Mars er en planet. I området er der andre veje med planetnavne. (1)

### **Billeder**

-

### **Yderligere bemærkninger**

-

### **Kilder**

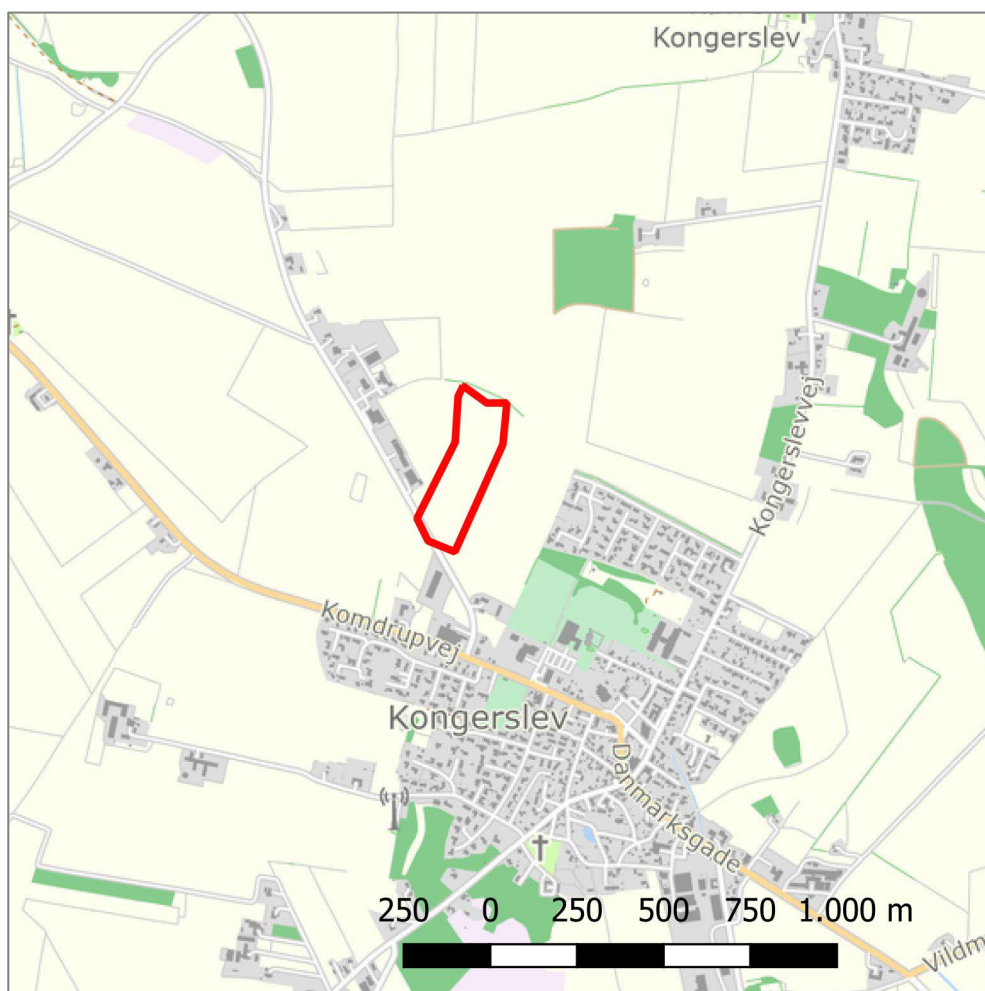
(1) Egne oplysninger, november 2021.

(2) SDFI Kortviser, opslag november 2021.

## Midter Lang Ager

Løbenummer: 491

Koordinater: 567515.23 / 6306027.20



**Adresse:** -

**Sogn & lav:** Sønder Kongslev Sogn, Sønder Kongslev By.

**Status:** Historisk.

**Type:** Eng, mark.

**Andre stavemåder**

-

### **Tolkning af navnet**

Der er tre lokaliteter, der hedder Lang Ager: Sönder Lang Ager, Midter Lang Ager og Stor Lang Ager.

Midter ligger mellem de to andre. Stor er den største, Sönder er den længst ude mod Komdrup, og altså ikke den sydligste.

Lang må henvise til agerens længde.

Ager\*.

### **Billeder**

-

### **Yderligere bemærkninger**

Ageren er på 6 hektar. (2)

### **Kilder**

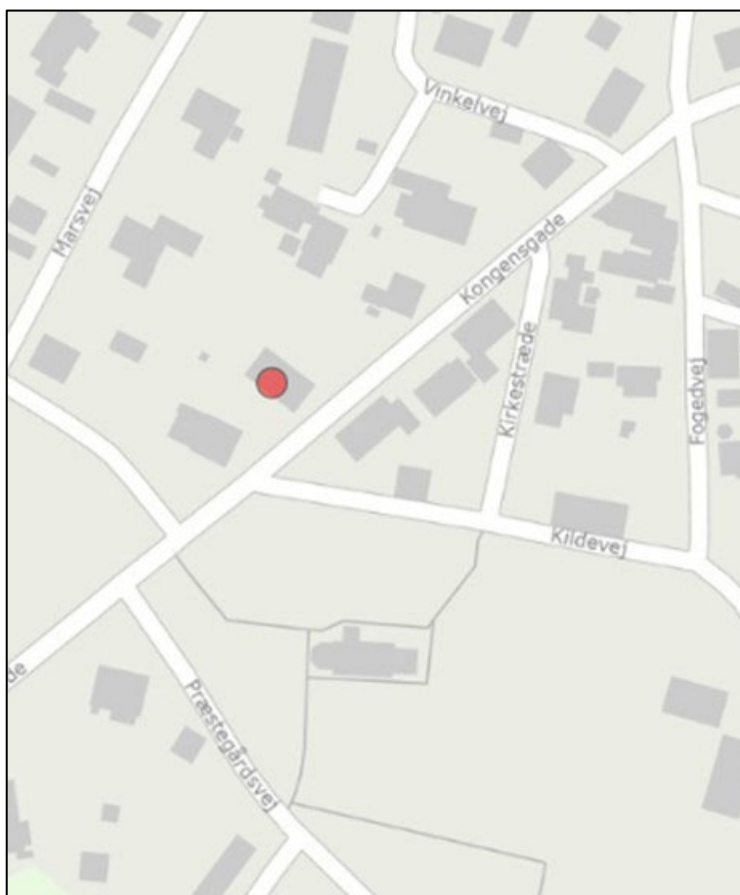
(1) SDFI Kortviser, opslag november 2021.

(2) SDFI, Historiske kort, opslag november 2021. Carte over Sönder Kongslev Marker, 1778, af D. Wesenberg. Kopieret af Braadan.

## Missionshus

Løbenummer: 576

Koordinater: 567701.32 / 6305044.24



**Adresse:** Kongensgade 38.

**Sogn & lav:** Sønder Kongerslev Sogn, Sønder Kongerslev By.

**Status:** Historisk.

**Type:** Hus.

**Andre stavemåder**

-

**Tolkning af navnet**

Fungerede som et missionshus.

### **Billeder**

-

### **Yderligere bemærkninger**

-

### **Kilder**

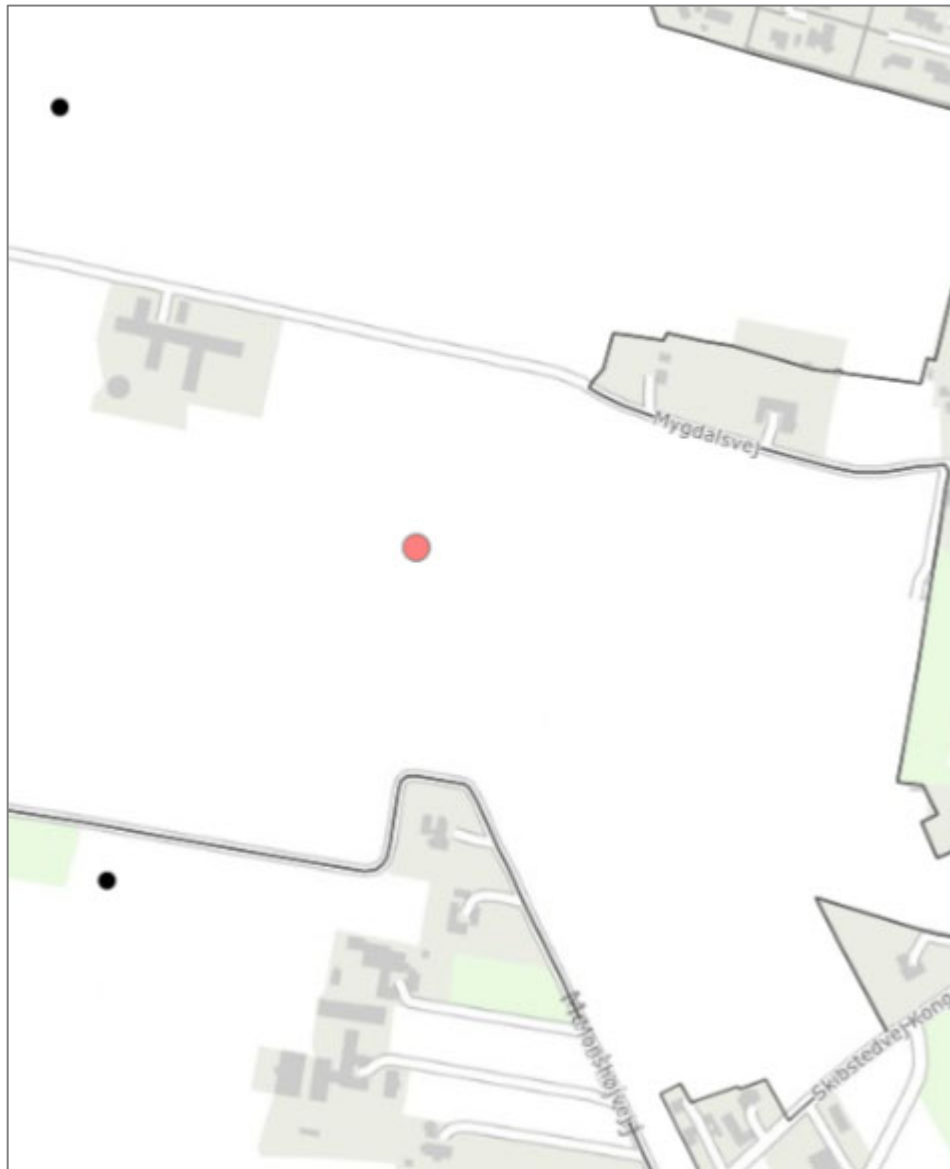
(1) SDFI Kortviser, opslag august 2023.



## Moedals Fald

Løbenummer: 480

Koordinater: 566924.38 / 6305066.20



**Adresse:** -

**Sogn & lav:** Sønder Kongerslev Sogn, Sønder Kongerslev By.

**Status:** Historisk.

**Type:** Eng, mark.

**Andre stavemåder**

-

**Tolkning af navnet**

Moedal kan være anden staveform for Møgdal eller Mygdal, en dal og en gård, der ligger tæt på lokaliteten.

Fald er et (forholdsvis stejlt) nedadgående forløb i terrænet også konkret om skråning eller kløft. (3)

**Billeder**

-

**Yderligere bemærkninger**

-

**Kilder**

(1) SDFI Kortviser, opslag november 2021.

(2) SDFI, Historiske kort, opslag november 2021. Carte over Sønder Kongerslev Marker, 1778, af D. Wesenberg. Kopieret af Braadan.

(3) Den Danske Ordbog, opslag november 2021.

## Monshøjvej

Løbenummer: 231

Koordinater: 567040.64 / 6304726.47



**Adresse:** -

**Sogn & lav:** Sønder Kongerslev Sogn, Sønder Kongerslev By.

**Status:** Gældende.

**Type:** Vej.

**Andre stavemåder**

-

**Tolkning af navnet**

Monshøj er en gravhøj, som Monshøjvej fører ud til. (1)

Vej\*.

### **Billeder**

-

### **Yderligere bemærkninger**

-

### **Kilder**

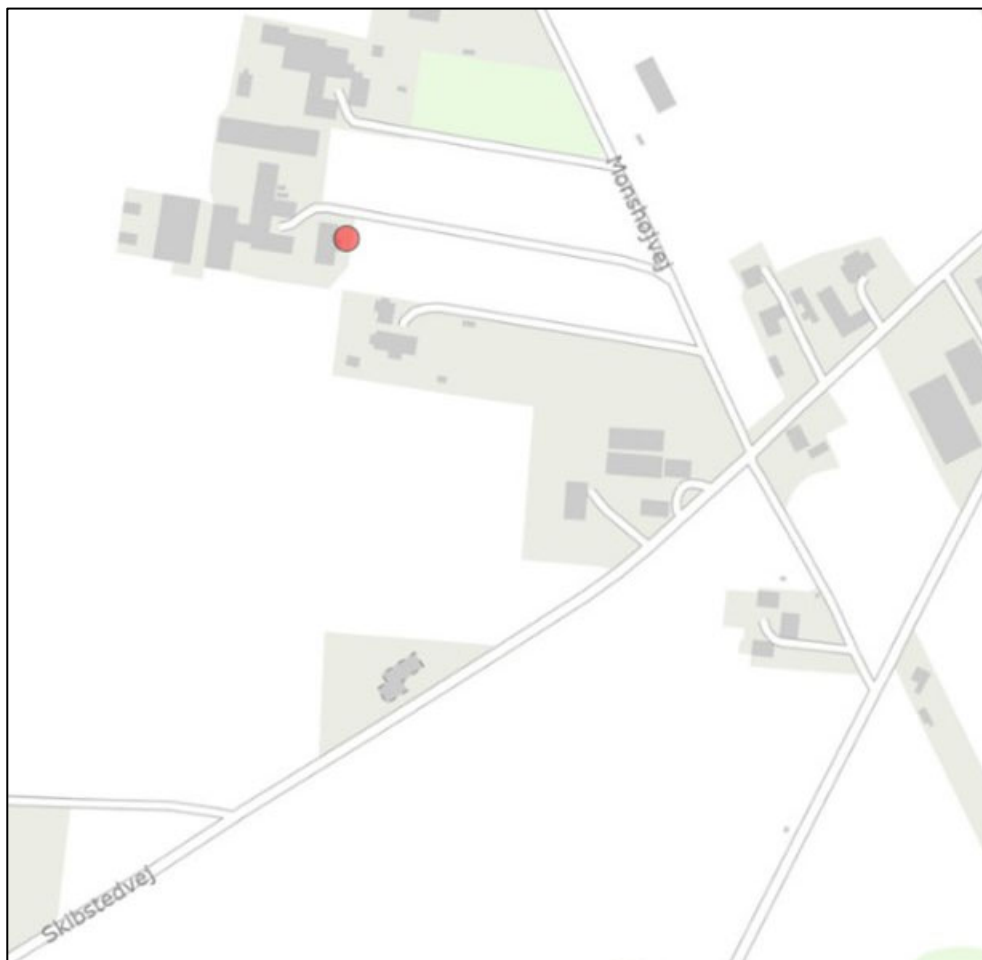
(1) Egne oplysninger, november 2021.

(2) SDFI Kortviser, opslag november 2021.

## Monshøjvej 6 (gård uden navn)

Løbenummer: 550

Koordinater: 566915.64 / 6304663.72



**Adresse:** Monshøjvej 6. Matrikel 7i.

**Sogn & lav:** Sønder Kongerslev Sogn, Sønder Kongerslev By.

**Status:** Gældende.

**Type:** Gård.

**Andre stavemåder**

-

## Tolkning af navnet

Monshøj er en gravhøj, som Monshøjvej fører ud til. (1)

Vej\*.

## Billeder

-

## Yderligere bemærkninger

I kilde (3) er der en beskrivelse af gården i år 1990/91:

*"Ejendomsskyld 1.200.000. Areal 28,5 ha., heraf tilkøbt 14 ha., der er 1,5 ha-mose. Stuehuset er opført omkring 1900 og restaureret flere gange. Avlsbygningerne består af kvægstald fra 1975, lade fra 1927 og maskinhus fra 1984. Gården drives med en kvægproduktion på 15 årskøer, 10 ungdyr og 10 slagtekalve af blandet race, desuden er der 2 ammekøer, 1 ungdyr og 1 slagtekalv af blandet race. Planteproduktionens salgsafgrøder er korn og raps. Der er 2 traktorer, 1 mejetærsker og plantørreri med kold luft. Maskinstation bruges til lidt af markarbejdet."*

## Kilder

(1) Egne oplysninger, november 2021.

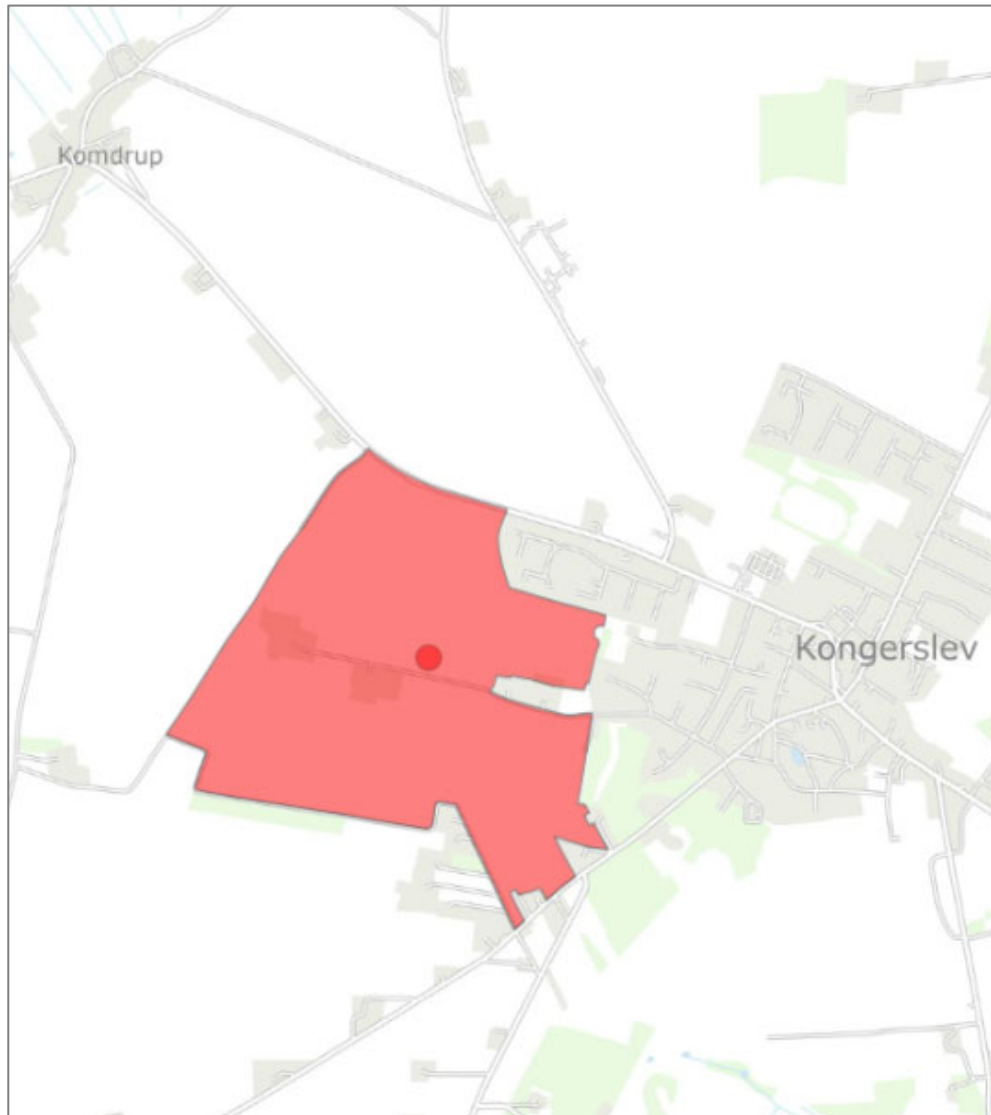
(2) SDFI Kortviser, opslag november 2021.

(3) Nordjyllands Amt (Gl. Aalborg Amt). Bind 2. Samlet og udgivet af Forlaget Danske Landbrug, 1990/91, side 301.

## Mygdal

Løbenummer: 235

Koordinater: 566893.05 / 6305275.36



**Adresse:** -

**Sogn & lav:** Sønder Kongerslev Sogn, Sønder Kongerslev By.

**Status:** Gældende

**Type:** Bebyggelse.

#### **Andre stavemåder**

Se også lokaliteten Møgdal.

Området kaldes også Mygdal Mark.

#### **Tolkning af navnet**

Myg er et insekt.

Dal\*.

Navnet kan muligvis henføres til lokaliteten Møgdal, hvor den oprindelige gård med navnet Mygdal lå. Se denne lokalitet. (1)

#### **Billeder**

-

#### **Yderligere bemærkninger**

Mygdal er både det område, der er angivet på ovenstående kort, men også en bestemt gård kaldes Mygdal. Denne gård ligger Mygdalsvej 24. (1)

Kl. Gjerding skriver: (3)

*"Mygdal, der ligger vesten for Byen, laa først i en Dal, Mogdal, hvor Kvæget i Fællesdriftstiden samledes og søgte Læ, — men blev af en senere Ejer flyttet højere op. Den udgøres af 2 gamle Helgaarde."*

Det bemærkes, at en helgård er en gård på cirka 40 tønder land. Andet sted står 'omtrent 30 tønder land'. (4)

#### **Kilder**

(1) Egne oplysninger, november 2021.



(2) SDFI Kortviser, opslag november 2021.

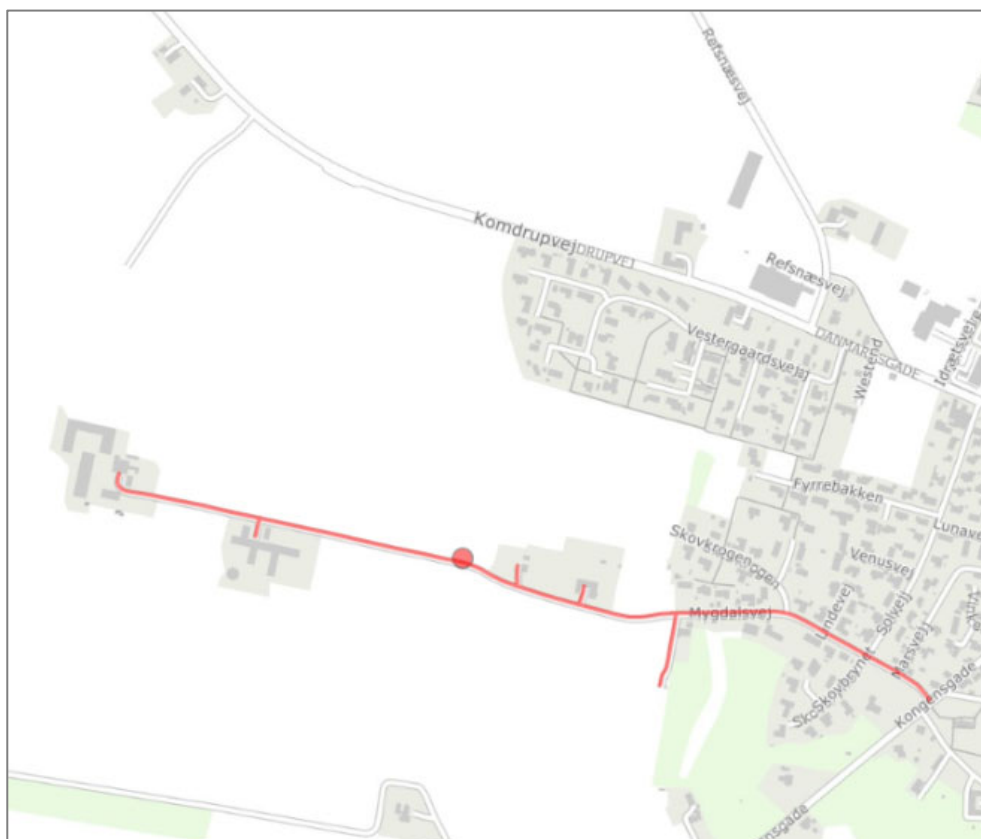
(3) Kl. Gjerding, Bidrag til Hllum Herreds Beskrivelse og Historie. Samlet af Kl. Gjerding og udgivne af D.H. Wulff, Aalborg 1890-92, side 292.

(4) Historisk Ordbog, opslag november 2021.

## Mygdalsvej

Løbenummer: 236

Koordinater: 567023.14 / 6305205.24



**Adresse:** -

**Sogn & lav:** Sønder Kongerslev Sogn, Sønder Kongerslev By.

**Status:** Gældende.

**Type:** Vej.

**Andre stavemåder**

-

**Tolkning af navnet**

Mygdal er lokalitet ved vejen, en dal og en gård bærer navnet.

Vej\*.

## **Billeder**

-

## **Yderligere bemærkninger**

Se information om gravhøje ved Mygdalsvej i (2).

## **Kilder**

(1) SDFI Kortviser, opslag november 2021.

(2) Keld Jensen, Kongerslev Pastorats udvikling gennem tiderne, del 1 Oldtiden, rapport nr. 16.

## Myrtevej

Løbenummer: 237

Koordinater: 568170.10 / 6305788.38



**Adresse:** -

**Sogn & lav:** Sønder Kongerslev Sogn, Sønder Kongerslev By.

**Status:** Gældende.

**Type:** Vej.

**Andre stavemåder**

-

### **Tolkning af navnet**

Myrte er en plante. Vejen er placeret i et kvarter med blomsternavne. (1)

### **Billeder**

-

### **Yderligere bemærkninger**

-

### **Kilder**

(1) Egne oplysninger, november 2021.

(2) SDFI Kortviser, opslag november 2021.

## Møgdal

Løbenummer: 151

Koordinater: 567365.08 / 6305111.75



**Adresse:** -

**Sogn & lav:** Sønder Kongerslev Sogn, Sønder Kongerslev By.

**Status:** Historisk.

**Type:** Dal.

### Andre stavemåder

Ældre stavemåde for Mygdal, dvs. at dalen hed oprindeligt Møgdal, men senere blev en gård i Møgdal flyttet længere op og blev herefter kaldt Mygdal. (1)

### **Tolkning af navnet**

Området var et opholdssted for fælles kvæg, og det formodes, at de efterlod store mængder møg. (2)

### **Billeder**

-

### **Yderligere bemærkninger**

Se også lokaliteten Mygdal.

### **Kilder**

Kl. Gjerding skriver: (1)

*"Mygdal, der ligger vesten for Byen, laa først i en Dal, Mogdal, hvor Kvæget i Fællesdriftstiden samledes og søgte Læ, — men blev af en senere Ejer flyttet højere op. Den udgøres af 2 gamle Helgaarde."*

Det bemærkes, at en helgård er en gård på cirka 40 tønder land. Andet sted står 'omtrent 30 tønder land'. (4)

### **Kilder**

(1) Kl. Gjerding, Bidrag til Helligum Herreds Beskrivelse og Historie. Samlet af Kl. Gjerding og udgivet af D.H. Wulff, Aalborg 1890-92, side 292.

(2) Egne oplysninger, november 2021.

(3) SDFI Kortviser, opslag november 2021.

(4) Historisk Ordbog, opslag november 2021.

## Mølledammen

Løbenummer: 245

Koordinater: 567863.92 / 6305019.60



Adresse: -

Sogn & lav: Sønder Kongerslev Sogn, Sønder Kongerslev By.

Status: Gældende.

Type: Dam.

Andre stavemåder

-



## Tolkning af navnet

Mølle kan henvise til, at der tidligere har været en mølle ved dammen. Men møllen er ikke fundet i eksisterende arkivmateriale. (1)

Dam\*.

## Billeder

-

## Yderligere bemærkninger

Kl. Gjerding skriver:

*"Byens Beliggenhed er saaledes i det hele ret smuk og ejendommelig, ikke mindst paa Grund af denne Dam, der kaldes Mølledammen. Den faar rigeligt Tilløb af Kildevæld fra Bakkedraget ovenfor, thi af disse modtager den de fleste. Et af Vældene, som udmunder længere oppe, kaldes »Lawskjaahl« udtale: Laves eller Larses Kilde, og skal i sin Tid have været meget søgt og benyttet som Sundhedsbrønd, hvorfor det naturlige Vældhul jævnlig er blevet rensat og uddybet, saa der endnu er en lille firkantet Vandgrav tilbage at se. En tilsyneladende simpel Dæmning hindrer Mølledammens Vand i at styrte ud imod Nord, hvor Jordbundens Sænkning just er meget brat. Det hedder, at der paa dette Sted en Gang skal have været en Vandmølle, men ingen mindes noget derom, og intet Spor er tilbage deraf. Dammen har imidlertid tidligere haft et ringe Afløb østen ud af Byen, og et Stykke udenfor denne, der hvor Dalstrøget munder ud i Karet, har der ligget endnu en Mølle; dennes Plads og Damsted ses tydeligt; i Kirkebøgerne fra forrige Aarhundrede nævnes ogsaa Mænd med Tilnavnet »Møller«, der sikkert nok betegner vedkommendes Haandværk. Ved stærkt Tøbrud om Foraaret søger Vandet dette sit gamle Strømleje, ellers ikke, og Mølledammens Afløb er nu højst ubetydeligt."*

Fra 1934: Lærer Sørensen, Sdr. Kongerslev ansøger på et udvalgs vegne sognerådet om tilladelse til at lade Mølledammen omdanne til et svømmebassin på betingelse af, at den samme vandmængde stadig skal være til stede. (4)

## Kilder

- (1) Egne oplysninger, november 2021.
- (2) SDFI Kortviser, opslag november 2021.
- (3) Kl. Gjerding, Bidrag til Hllum Herreds Beskrivelse og Historie. Samlet af Kl. Gjerding og udgivne af D.H. Wulff, Aalborg 1890-92, side 260-261.
- (4) Sogneprotokol, 6. juli 1934.

## Møllehuset

Løbenummer: 249

Koordinater: 567863.92 / 6305019.60



**Adresse:** Danmarksgade 45. Matrikel nr. 12f.

**Sogn & lav:** Sønder Kongerslev Sogn, Sønder Kongerslev By.

**Status:** Gældende.

**Type:** Bygning.

#### **Andre stavemåder**

Blev tidligere også blot kaldt Møllen. (3)

#### **Tolkning af navnet**

Mølle henviser til, at der tidligere var en mølle på lokaliteten. (1)

Hus\*.

#### **Billeder**

-

#### **Yderligere bemærkninger**

-

#### **Kilder**

(1) Luftfotogruppe på Facebook, opslag juni 2021.

(2) Egne oplysninger, november 2021.

(3) Folketælling 1901.

## Møllevej

Løbenummer: 249

Koordinater: 567888.00 7 6305006.73



**Adresse:** -

**Sogn & lav:** Sønder Kongerslev Sogn, Sønder Kongerslev By.

**Status:** Gældende.

**Type:** Vej.

**Andre stavemåder**

-

**Tolkning af navnet**

Mølle kan henvise til, at der måske har været en mølle ved den eksisterende lokalitet Mølledammen. (1)

**Billeder**

-

**Yderligere bemærkninger**

-

**Kilder**

(1) Egne oplysninger, november 2021.

(2) SDFI Kortviser, opslag november 2021.

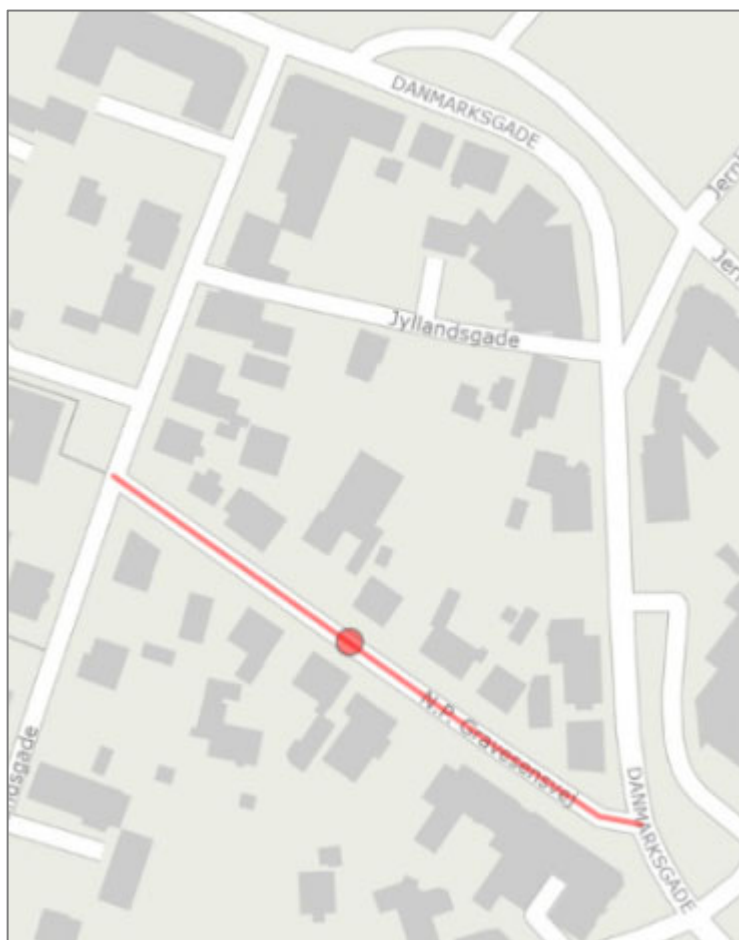
N

---

## N. P. Gravesensvej

Løbenummer: 251

Koordinater: 567896.13 / 6305230.38



**Adresse:** -

**Sogn & lav:** Sønder Kongerslev Sogn, Sønder Kongerslev By.

**Status:** Gældende.

**Type:** Vej.

**Andre stavemåder**

-



### **Tolkning af navnet**

Den tidligere lægebolig ligger for enden af vejens vestlige ende. En tidligere læge hed N. P. Gravesen. (1)

### **Billeder**

-

### **Yderligere bemærkninger**

-

### **Kilder**

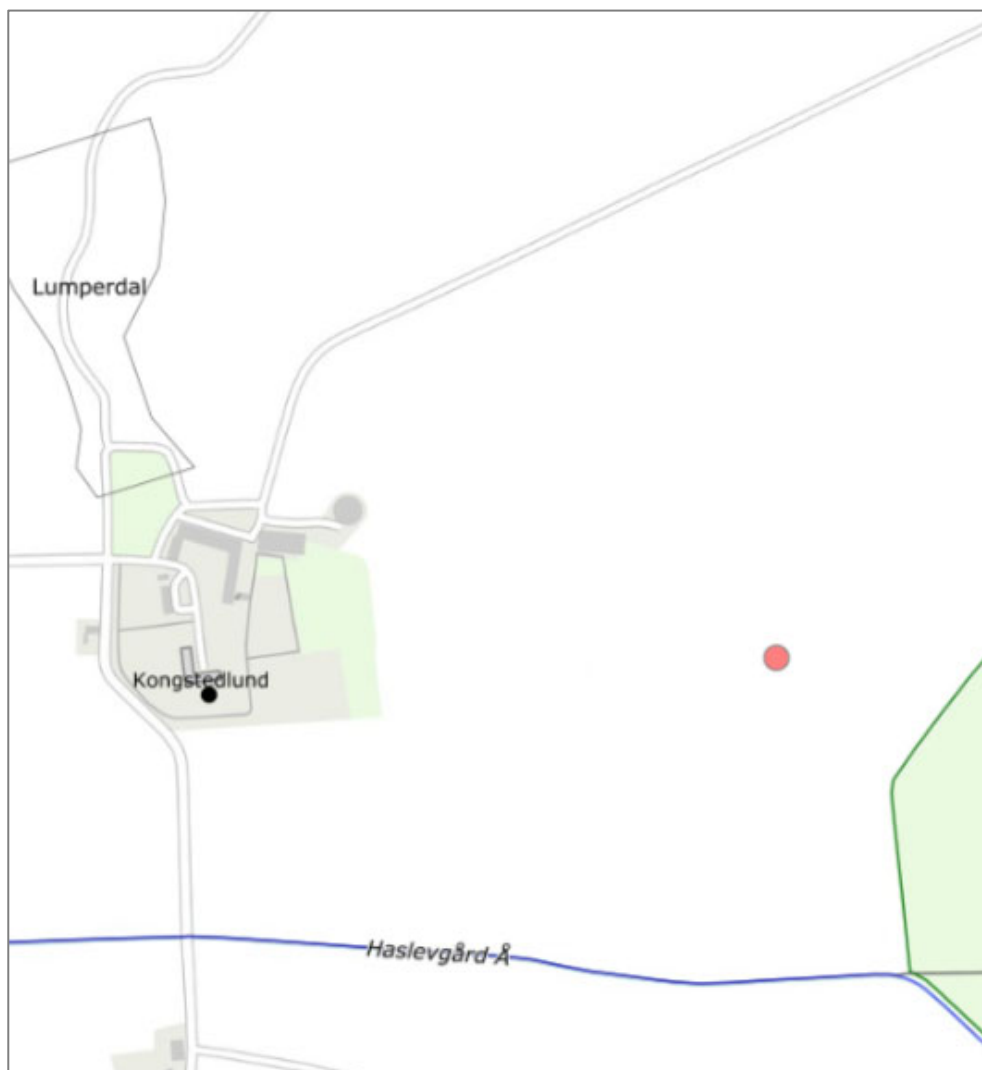
(1) Egne oplysninger, november 2021.

(2) SDFI Kortviser, opslag november 2021.

## Neder Damsted Lund

Løbenummer: 253

Koordinater: 570636.79 / 6303879.85



Adresse: -

Sogn & lav: Sønder Kongerslev Sogn, Kongstedlund.

Status: Historisk.

Type: Eng, mark.

Andre stavemåder

-

### **Tolkning af navnet**

Lige nord for lokaliteten ligger en anden lokalitet, der hedder Over Damsted Lund. (1)

Damsted kan henvise til, at der har været en dam på stedet.

Lund\*.

### **Billeder**

-

### **Yderligere bemærkninger**

-

### **Kilder**

(1) Matrikelkort Kongstedlund 1814-1866.

## Neder Leer Gravs Ager

Løbenummer: xxx

Koordinater: 568282.25 / 6305863.56



**Adresse:** -

**Sogn & lav:** Sønder Kongslev Sogn, Sønder Kongslev By.

**Status:** Historisk.

**Type:** Eng, mark.

**Andre stavemåder**

-

**Tolkning af navnet**

I området er der flere lokaliteter, der hedder Lier Grav eller Leer Grav. Denne lokalitet ligger lige syd og under en lokalitet, der hedder Over Leer Gravs Ager.

### **Billeder**

-

### **Yderligere bemærkninger**

-

### **Kilder**

(1) SDFI Kortviser, opslag november 2021.

(2) SDFI, Historiske kort, opslag november 2021. Carte over Sønder Kongslev Marker, 1778, af D. Wesenberg. Kopieret af Braadan.

## Neptungaarden

Løbenummer: 254

Koordinater: 568225.69 / 6304883.23



**Adresse:** J. F. La Cours Vej 2. (1)

**Sogn & lav:** Sønder Kongerslev Sogn, Sønder Kongerslev By.

**Status:** Gældende.

**Type:** Gård.

**Andre stavemåder**

-

### **Tolkning af navnet**

Gården ligger lige over for det sted, hvor mejeriet lå. Mejeriet er nu nedrevet. Mejeriet hed Neptun. (2)

Gård\*.

### **Billeder**

-

### **Yderligere bemærkninger**

-

### **Kilder**

(1) Luftfotogruppe på Facebook, opslag juni 2021.

(2) Egne oplysninger, november 2021.

(3) SDFI Kortviser, opslag november 2021.

## Neptunvej

Løbenummer: 255

Koordinater: 568065.06 / 6304921.80



**Adresse:** -

**Sogn & lav:** Sønder Kongerslev Sogn, Sønder Kongerslev By.

**Status:** Gældende.

**Type:** Vej.

**Andre stavemåder**

-

**Tolkning af navnet**

Vejen forløb tidligere længere mod øst til J.F. La Coursvej over jernbanen. Her lå mejeriet, der nu er revet ned. Mejeriet hed Neptun. (1)

Vej\*.



### **Billeder**

-

### **Yderligere bemærkninger**

-

### **Kilder**

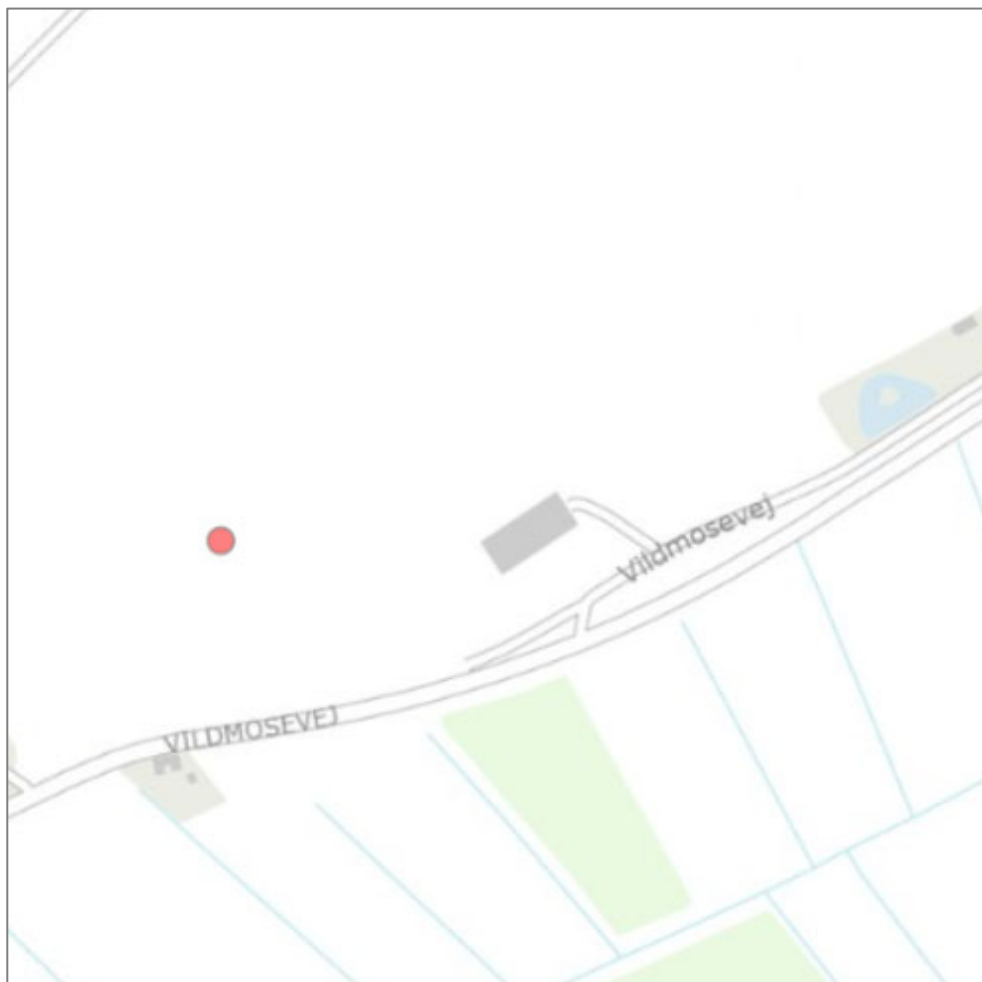
(1) Egne oplysninger, november 2021.

(2) SDFI Kortviser, opslag november 2021.

## Nye Skied Ager

**Løbenummer:** 513

**Koordinater:** 569068.52 / 6304868.83



**Adresse:** -

**Sogn & lav:** Sønder Kongerslev Sogn, Sønder Kongerslev By.

**Status:** Historisk.

**Type:** Eng, mark.

**Andre stavemåder**

-

### **Tolkning af navnet**

Ligger ved siden af anden lokalitet, der hedder Nye Skied Bak.

Ager\*.

### **Billeder**

-

### **Yderligere bemærkninger**

-

### **Kilder**

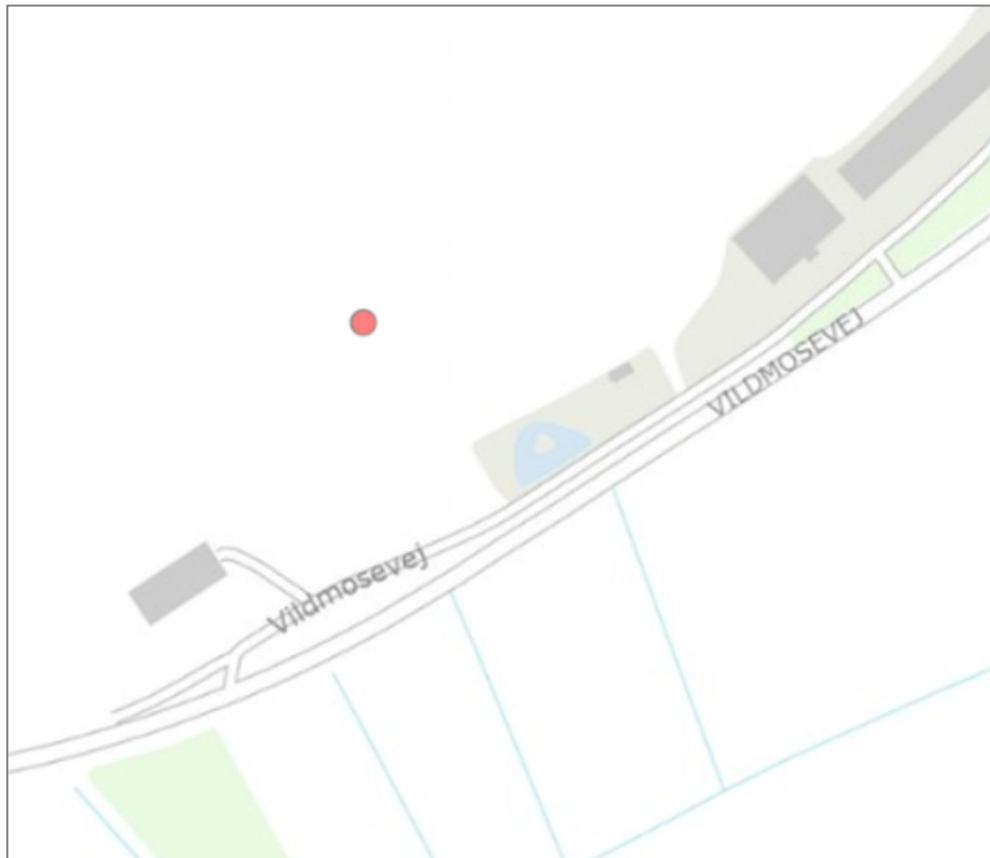
(1) SDFI Kortviser, opslag november 2021.

(2) SDFI, Historiske kort, opslag november 2021. Carte over Sönder Kongslev Marker, 1778, af D. Wesenberg. Kopieret af Braadan.

## Nye Skied Bak

Løbenummer: 515

Koordinater: 569432.18 / 6305065.87



**Adresse:** -

**Sogn & lav:** Sønder Kongerslev Sogn, Sønder Kongerslev By.

**Status:** Historisk.

**Type:** Eng, mark.

**Andre stavemåder**

-

**Tolkning af navnet**

Ligger ved siden af anden lokalitet, der hedder Nye Skied Ager.

Bak kan henvise til bakke.

### **Billeder**

-

### **Yderligere bemærkninger**

-

### **Kilder**

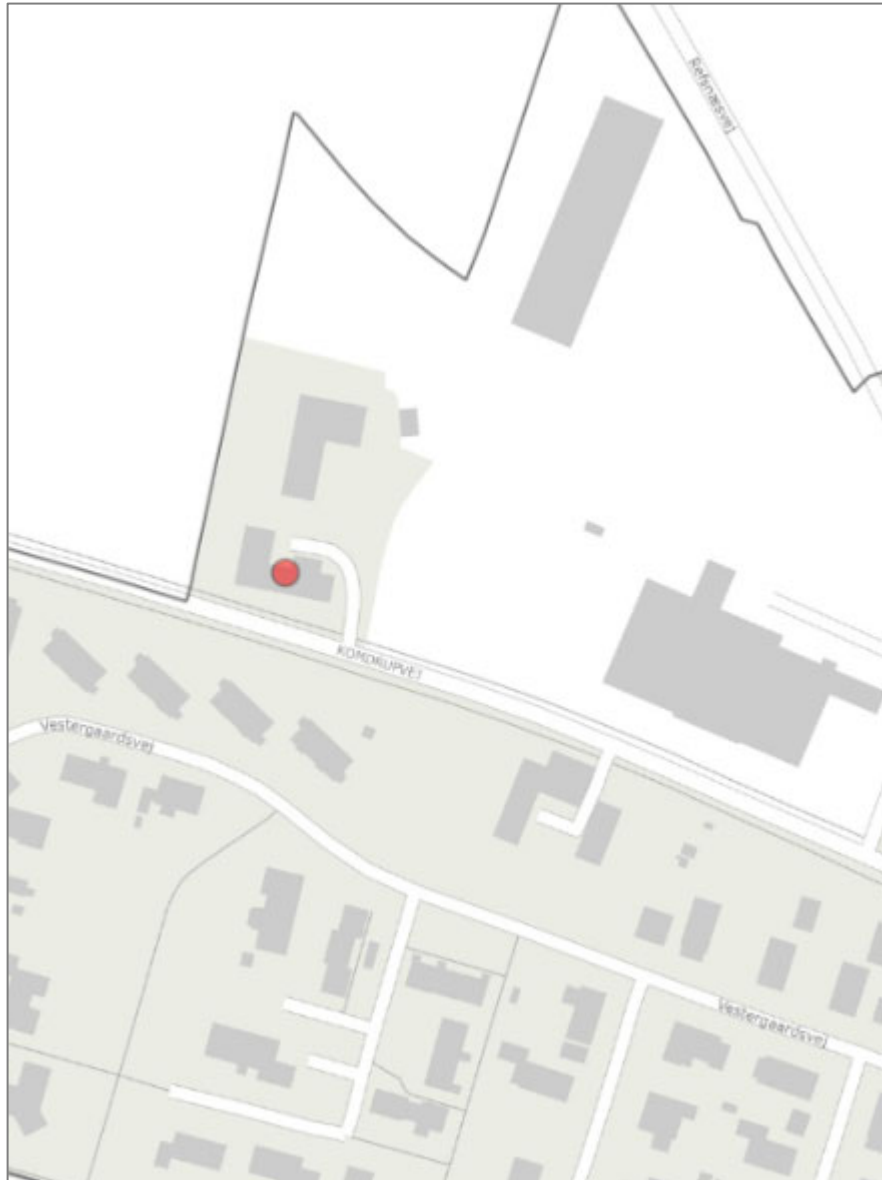
(1) SDFI Kortviser, opslag november 2021.

(2) SDFI, Historiske kort, opslag november 2021. Carte over Sønder Kongslev Marker, 1778, af D. Wesenberg. Kopieret af Braadan.

## Nygård

Løbenummer: 259

Koordinater: 567318.15 / 6305622.29



**Adresse:** Komdrupvej 1. (1)

**Sogn & lav:** Sønder Kongerslev Sogn, Sønder Kongerslev By.

**Status:** Gældende.

**Type:** Gård.

**Andre stavemåder**

-

**Tolkning af navnet**

Ny kan henvise til, at der på stedet har eksisterende en ældre gård, der er blevet nedrevet. (1)

**Billeder**

-

**Yderligere bemærkninger**

Gården er eksisterende i 1901, men ikke nævnt ved navn. Familiefølgenummer 9. (4)

**Kilder**

(1) Luftfotogruppe på Facebook, opslag juni 2021.

(2) Egne oplysninger, november 2021.

(3) SDFI Kortviser, opslag november 2021.

(4) Folketælling, 1901.

## Nyvej

Løbenummer: 260

Koordinater: 568000.75 / 6305488.07



**Adresse:** -

**Sogn & lav:** Sønder Kongerslev Sogn, Sønder Kongerslev By.

**Status:** Gældende.

**Type:** Vej.

**Andre stavemåder**

-

**Tolkning af navnet**

Ny kan henvise til, at vejen på et tidspunkt ved etablering var ny.



### **Billeder**

-

### **Yderligere bemærkninger**

-

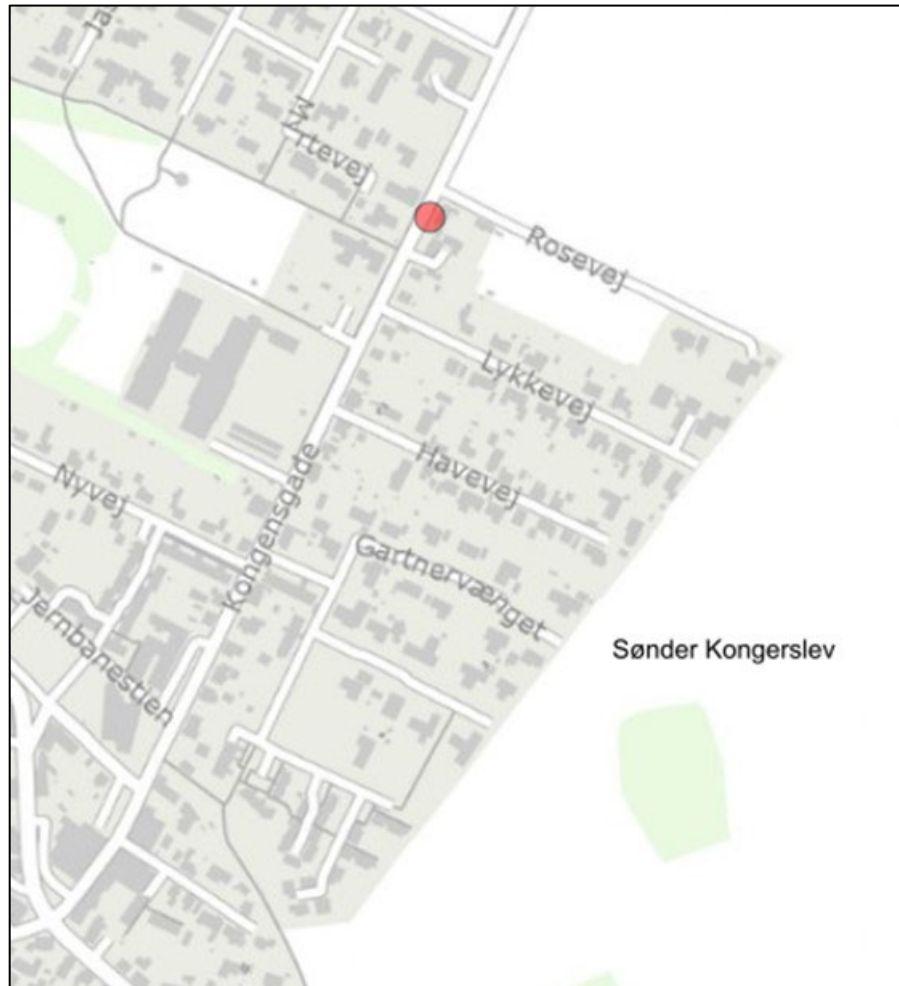
### **Kilder**

(1) SDFI Kortviser, opslag november 2021.

## Nøddebo

Løbenummer: 574

Koordinater: 568254.61 / 6305686.44



**Adresse:** -

**Sogn & lav:** Sønder Kongerslev Sogn, Sønder Kongerslev By.

**Status:** Historisk.

**Type:** Gård.

**Andre stavemåder**

-

### **Tolkning af navnet**

-.

### **Billeder**

-

### **Yderligere bemærkninger**

Nøddebo er indtegnet på kort gældende i perioden 1901 til 1971. (1)

Nøddebo er tidligere gartneri.

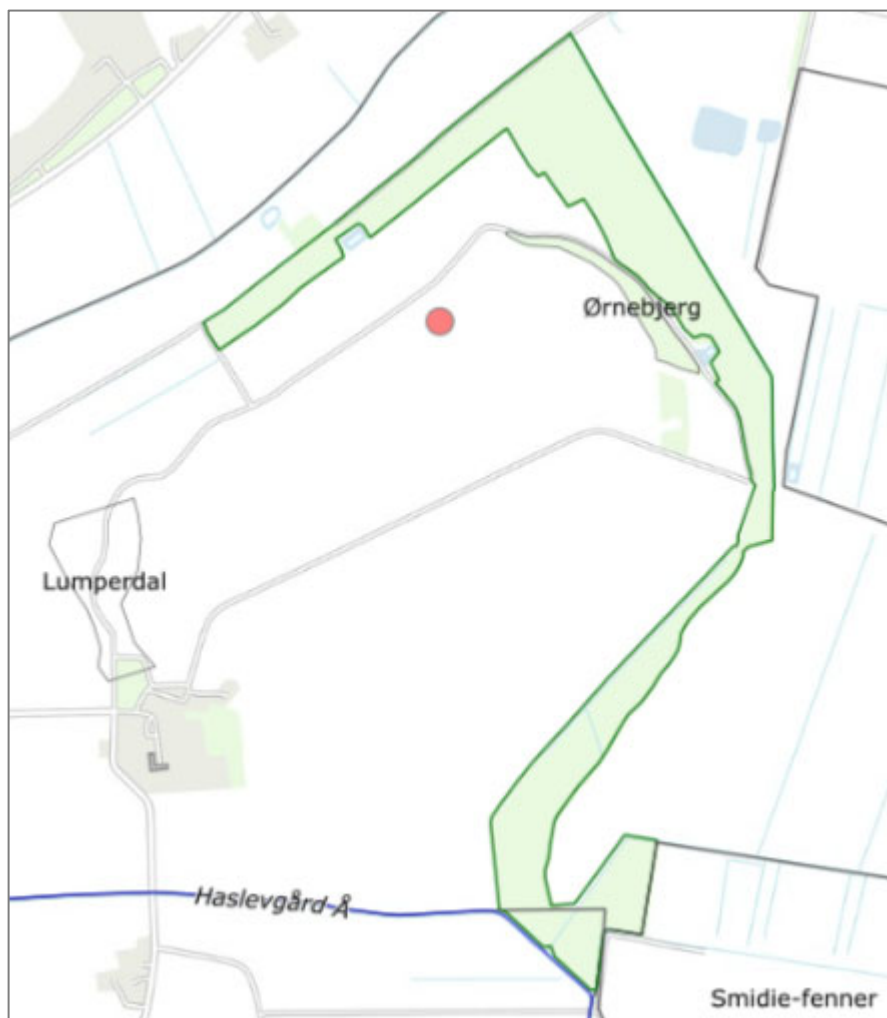
### **Kilder**

(1) SDFI Kortviser, Lave målebordsblade 1901-1971, Opslag august 2023.

## Nör Agre

Løbenummer: 261

Koordinater: 570646.52 / 6304789.87



Adresse: -

Sogn & lav: Sønder Kongerslev Sogn, Kongstedlund.

Status: Historisk.

Type: Eng, mark.

Andre stavemåder

-

### **Tolkning af navnet**

Nør kan henvise til verdenshjørnet nord. På den holm, som Kongstedlund omfatter, ligger lokaliteten som noget af det nordligste. (2)

Ager\*.

### **Billeder**

-

### **Yderligere bemærkninger**

-

### **Kilder**

(1) Matrikelkort Kongstedlund 1814-1866.

(2) Egne oplysninger, november 2021.

(3) SDFI Kortviser, opslag november 2021.

## Nør Kiæret

Løbenummer: 262

Koordinater: 570042.07 / 6304969.12



**Adresse:** -

**Sogn & lav:** Sønder Kongerslev Sogn, Kongstedlund.

**Status:** Historisk.

**Type:** Eng, mark.

**Andre stavemåder**

-

**Tolkning af navnet**

Nør kan henvise til verdenshjørnet nord. Kæret ligger på nord-’kysten’ af den holm, som Kongstedlund omfatter. (2)

### **Billeder**

-

### **Yderligere bemærkninger**

-

### **Kilder**

(1) SDFI Kortviser, opslag november 2021.

(2) Egne oplysninger, november 2021.

## Nör Skow Ager

Løbenummer: 486

Koordinater: 566994.62 / 6305900.57



**Adresse:** -

**Sogn & lav:** Sønder Kongerslev Sogn, Sønder Kongerslev By.

**Status:** Historisk.

**Type:** Eng, mark.

**Andre stavemåder**

-



### **Tolkning af navnet**

Nör henviser til nord.

Skow er skov\*.

Ager\*

### **Billeder**

-

### **Yderligere bemærkninger**

-

### **Kilder**

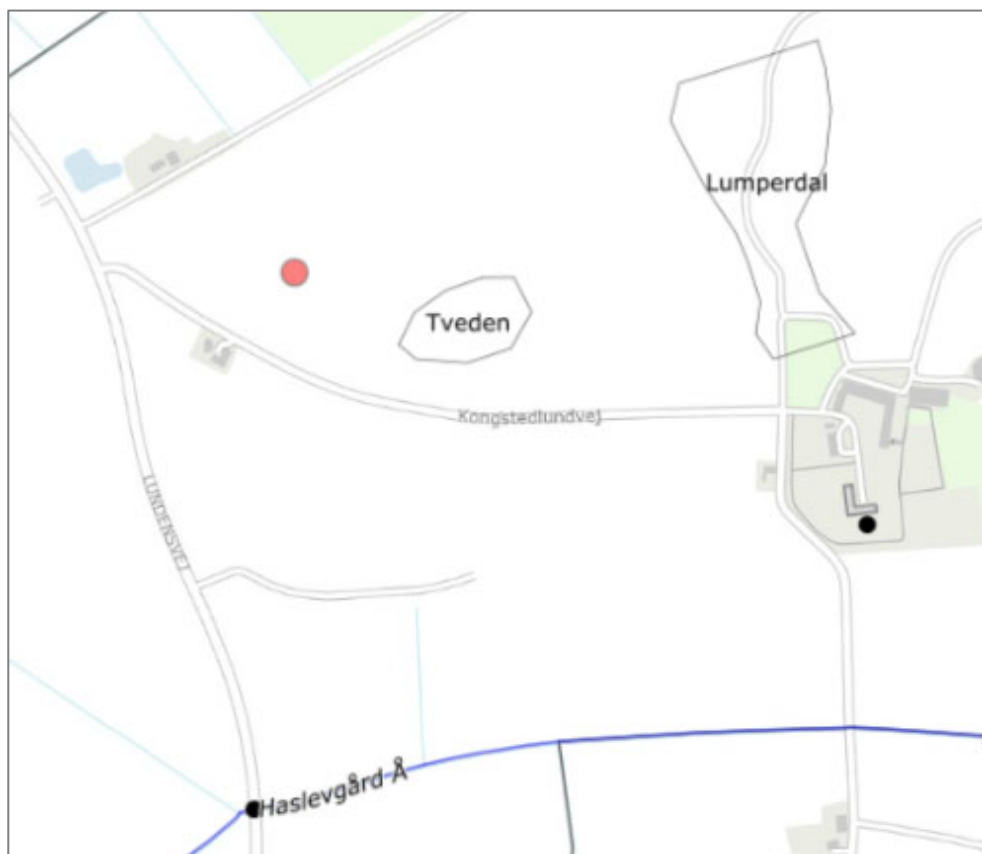
(1) SDFI Kortviser, opslag november 2021.

(2) SDFI, Historiske kort, opslag november 2021. Carte over Sönder Kongslev Marker, 1778, af D. Wesenberg. Kopieret af Braadan.

## Nör Tveden

Løbenummer: 263

Koordinater: 569384.80 / 6304143.58



**Adresse:** -

**Sogn & lav:** Sønder Kongerslev Sogn, Kongstedlund.

**Status:** Historisk.

**Type:** Eng, mark.

**Andre stavemåder**

-

**Tolkning af navnet**

Tved kan betyde en rydning. (2)

Lokaliteten ligger nord for en lokalitet, der hedder Sønder Tveden.

Tveden er i dag et stednavn for højdepunkt på området. (3)

#### **Billeder**

-

#### **Yderligere bemærkninger**

-

#### **Kilder**

(1) Matrikelkort Kongstedlund 1814-1866.

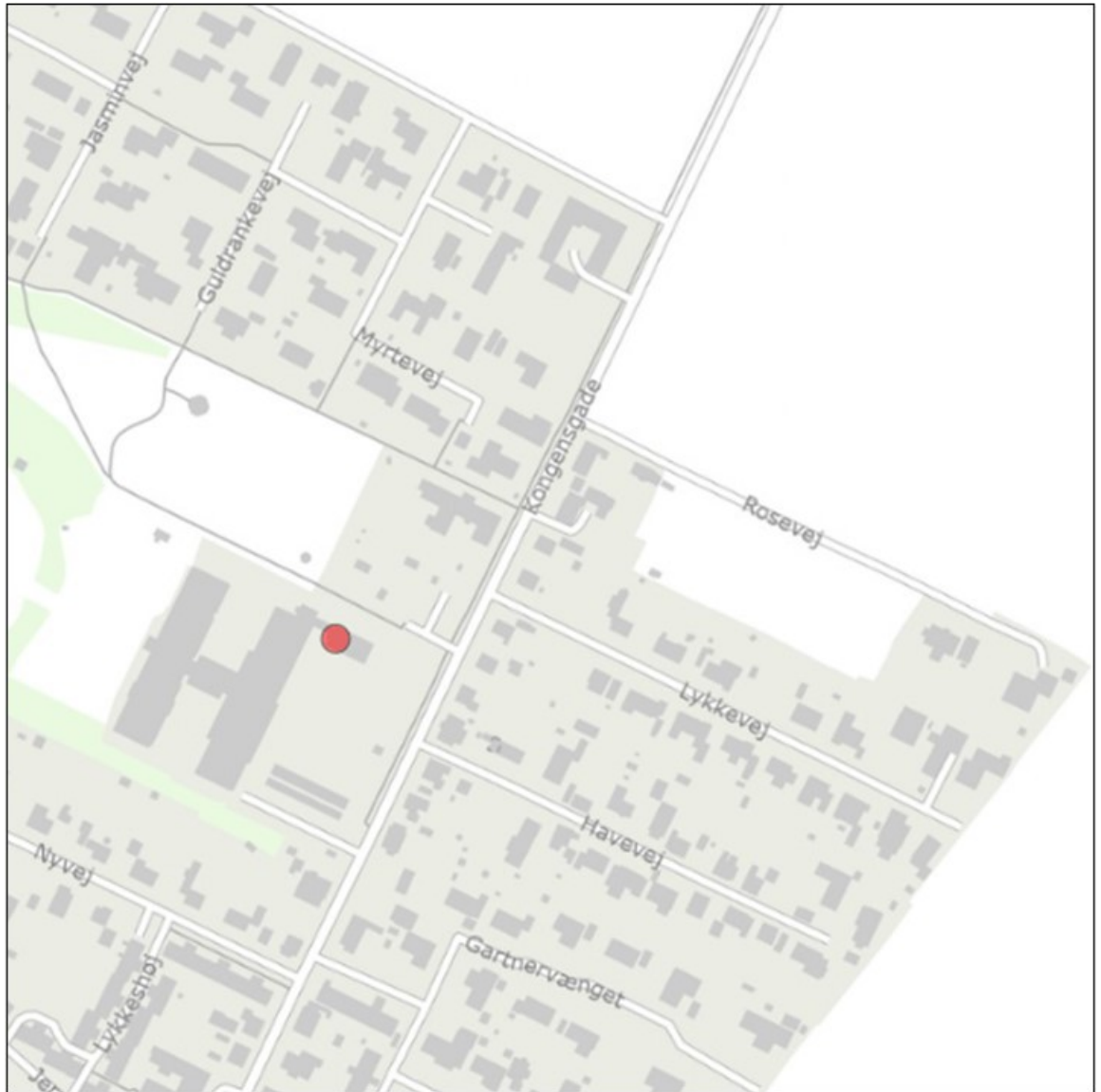
(2) Den Store Danske, lex.dk, opslag november 2021.

(3) SDFI Kortviser, opslag november 2021.

## Nørgaard

Løbenummer: 264

Koordinater: 568139.73 / 6305598.37



**Adresse:** -. Matrikel nr. 10a. (3) I 1901 omfatter gården matrikel numre 10a, 11a, 11d, 12b. Gårdens bygninger lå på højre side af

vejen mod Nørre Kongerslev. I 1906 omfattede gården 10a, 11a og 47. (6)

**Sogn & lav:** Sønder Kongerslev Sogn, Sønder Kongerslev By.

**Status:** Historisk.

**Type:** Gård.

**Andre stavemåder**

-

**Tolkning af navnet**

Nør kan henvise til verdenshjørnet nord.

Gård\*.

**Billeder**

I (3) er der billede af gården fra starten af 1900-tallet.

**Yderligere bemærkninger**

Kl. Gjerding skriver: (1)

*"Sognet findes tillige, foruden Hovedgaarden Kongstedlund, nogle større Gaarde med særlige Navne, nemlig Kællingbjærggaard, Solbjærggaard og Mygdal, som alt er nævnt, desuden i selve Byen en Dobbeltgaard, der stundom kaldes Nørgaard."*

Alexander Rasmussen skriver: (2)

*"Søren Pedersen, kaldet Søren Nøtting, formodentlig fordi han har haft een eller anden Tilknytning til Byen Nølten (rigtigere Nøtting) i Ferslev Sogn, var født i Oppelstrup, Gunderup Sogn, den 26. Januar 1802. Han kom i 1833 til S. Kongerslev, hvor han levede som Husmand og Skrædder og samtidig drev nogen Høkerhandel. Efterhaanden arbejdede han sig op til at blive Ejer af to Gaarde i Byen, hvilke han sammenlagde. Derved dannedes en fortrinlig Ejendom paa omtrent 10 Tdr. Hartkorn, kaldet Nørgaard. Som større Hartkornsbesidder naaede han indenfor de ved Juni-*

*grundloven for Landstingsmænd satte Valgbarhedsgrænser, og den 29de December 1849 valgtes han til 4de Landstingsmand i 7de Landstingskres (Hjørring og aalborg amter), men udgik allerede ved Opløsningsvalget 3die Juni 1853. Aaret efter solgte han Gaarden i S. Kongerslev..."*

Kilde (3) har følgende beskrivelse af gården fra begyndelsen af 1900-tallet:

*"Hartkorn 11 Tdr. 5 Skpr. 3 Fdkr. 1 3/4 Alb. Ejendomsskyld 50,000 Kr. Brandassurance for Bygningerne c. 24,000 Kr. Areal 134 Tdr. Ld., deraf Ager 126, Eng 6, Skov 1, Have og Gaardsplads 1. Agermarken drives i en 8 Marksdrift: Byg, Rug, Roer, Blandsæd, Roer, Havre og 2aars Græs. Jordens Bonitet er let Muld paa Kridtunderlag. Der holdes 20 Køer, 20 Stkr. Ungkvæg og Kalve og 1 Tyr af jysk sortbroget Race, 6 Heste og 4 Plage og Føl. Sidste Aar solgtes c. 50 Fedesvin. Nørgaard, som den nuv. Ejer har overtaget efter sin Fader, ligger bekvemt for Størstedelen af sine jævne Jorder. Bygningerne er af Grundmur, hovedsageligt med Straatage; den s. Lange, der først er opført 1916, har ildfast Tag."*

Nørgaard er medtaget i Postadressebog fra år 1921. (4)

Nørgaard er nævnt i folketælling fra 1890. (7)

## Kilder

(1) Kl. Gjerding, Bidrag til Helligum Herreds Beskrivelse og Historie. Samlet af Kl. Gjerding og udgivne af D.H. Wulff, Aalborg 1890-92, side 262.

(2) Alexander Rasmussen, Fire politiske breve, i Fra Himmerland og Kjær Herred, 1914, side 142.

(3) J. C. B. la Cour, Danske gaarde. III. Samling. Illustreret statistisk og historisk haandbog for det danske landbrug. II. Bind, København, 1906-18, side 970.

(4) Vilhelm H. Finsen, Postadressebog for Kongeriget Danmark, Niende forøgede udgave, Udgivet af Generaldirektoratet for Postvæsenet, 1921, side 978.

(5) Folketælling 1901.

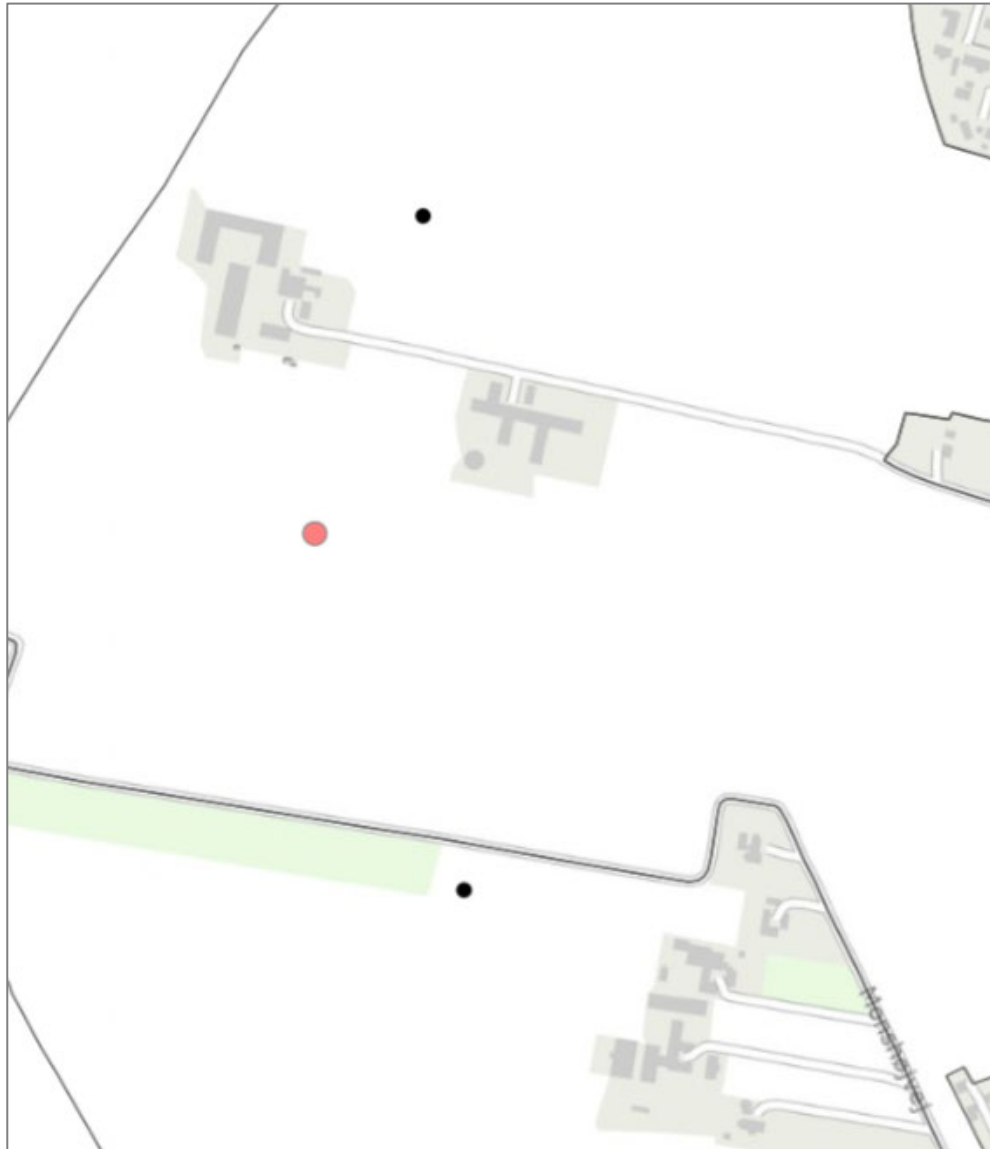
(6) Folketælling 1906.

(7) Folketælling 1890.

## Nørre Mons Ager

Løbenummer: 166

Koordinater: 566562.62 / 6305123.47





**Adresse:** -

**Sogn & lav:** Sønder Kongerslev Sogn, Sønder Kongerslev By.

**Status:** Historisk.

**Type:** Eng, mark.

**Andre stavemåder**

-

**Tolkning af navnet**

Mons er navnet på en gravhøj efter navnet Mogens. Nørre kan henvise til, at denne ager ligger Nord for Sønder Mons Ager.

Ager\*.

**Billeder**

-

**Yderligere bemærkninger**

-

**Kilder**

(1) SDFI Kortviser, opslag november 2021.

(2) SDFI, Historiske kort, opslag november 2021. Carte over Sønder Kongerslev Marker, 1778, af D. Wesenberg. Kopieret af Braadan.

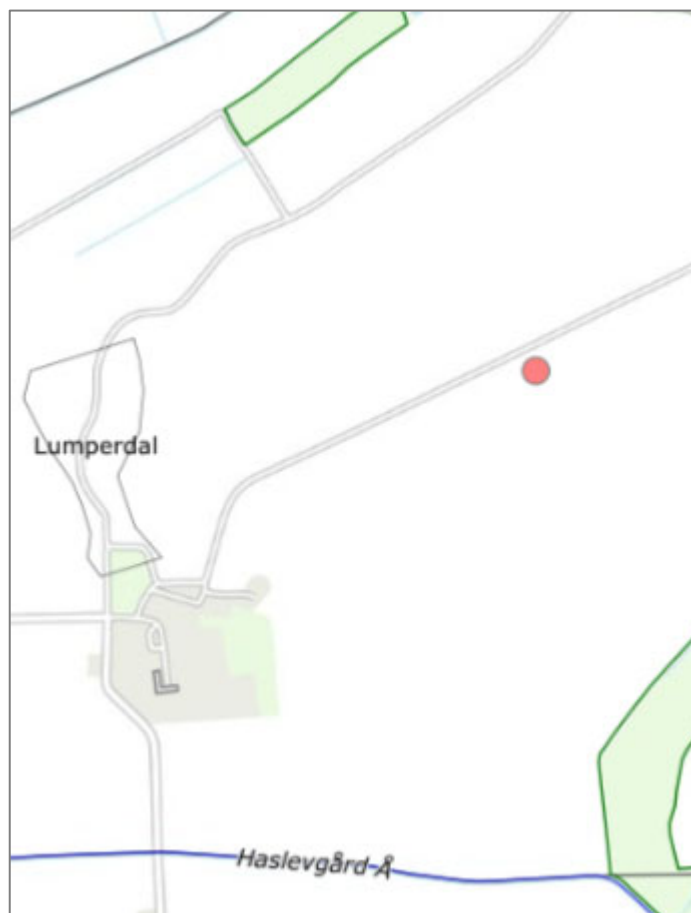
O

---

## Over Damsted Lund

Løbenummer: 281

Koordinater: 570651.39 / 6304369.64



**Adresse:** -

**Sogn & lav:** Sønder Kongerslev Sogn, Kongstedlund.

**Status:** Historisk.

**Type:** Eng, mark.

**Andre stavemåder**

-

### **Tolkning af navnet**

Lige syd for lokaliteten ligger en anden lokalitet, der hedder Neder Damsted Lund. (1)

Damsted kan henvise til, at der har været en dam på stedet.

Lund\*.

### **Billeder**

-

### **Yderligere bemærkninger**

-

### **Kilder**

(1) Matrikelkort Kongstedlund 1814-1866.

(2) SDFI Kortviser, opslag november 2021.

## Over Leer Gravs Ager

**Løbenummer: xxx**

**Koordinater:** 568309.58 / 6305948.71

**Adresse: -**

**Sogn & lav:** Sønder Kongerslev Sogn, Sønder Kongerslev By.

**Status:** Historisk.

**Type:** Eng, mark.

## Andre stavemåder

—

## Tolkning af navnet

I området er der flere lokaliteter, der hedder Lier Grav eller Leer Grav. Denne lokalitet ligger lige nord og over en lokalitet, der hedder Neder Leer Gravs Ager.

### **Billeder**

-

### **Yderligere bemærkninger**

-

### **Kilder**

(1) SDFI Kortviser, opslag november 2021.

(2) SDFI, Historiske kort, opslag november 2021. Carte over Sønder Kongslev Marker, 1778, af D. Wesenberg. Kopieret af Braadan.

P

---

## Pallysminde

Løbenummer: 567

Koordinater: xxx

-

**Adresse:** -

**Sogn & lav:** Sønder Kongerslev Sogn, Sønder Kongerslev By.

**Status:** Historisk.

**Type:** Villa.

**Andre stavemåder**

-

**Tolkning af navnet**

-

**Billeder**

-

**Yderligere bemærkninger**

Pallysminde er medtaget i postadressebog fra år 1921. (1)

**Kilder**

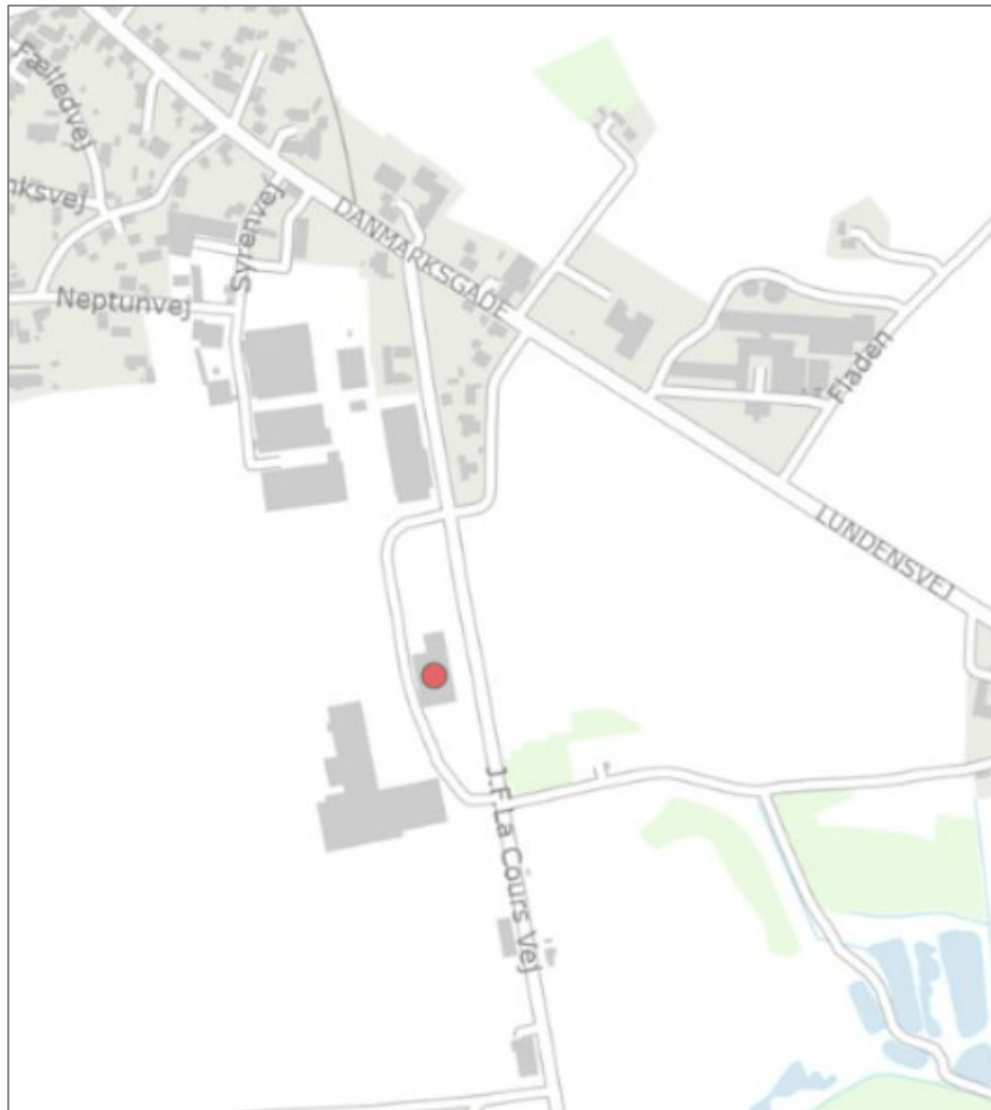
(1) Vilhelm H. Finsen, Postadressebog for Kongeriget Danmark, Niende forøgede udgave, Udgivet af Generaldirektoratet for Postvæsenet, 1921, side 324.



## Pindstrup Mosebrug

Løbenummer: 284

Koordinater: 568255.16 / 6304633.73



**Adresse:** J. F. La Cours Vej 4.

**Sogn & lav:** Sønder Kongerslev Sogn, Sønder Kongerslev By.

**Status:** Gældende.

**Type:** Bygning.

**Andre stavemåder**

-

**Tolkning af navnet**

Pindstrup Mosebrug A/S er selskabet, der har haft lokaliteten i mange årtier. Her blev spagnum og senere andre haveprodukter produceret fra tørv fra Lille Vildmose. (2)

**Billeder**

-

**Yderligere bemærkninger**

-

**Kilder**

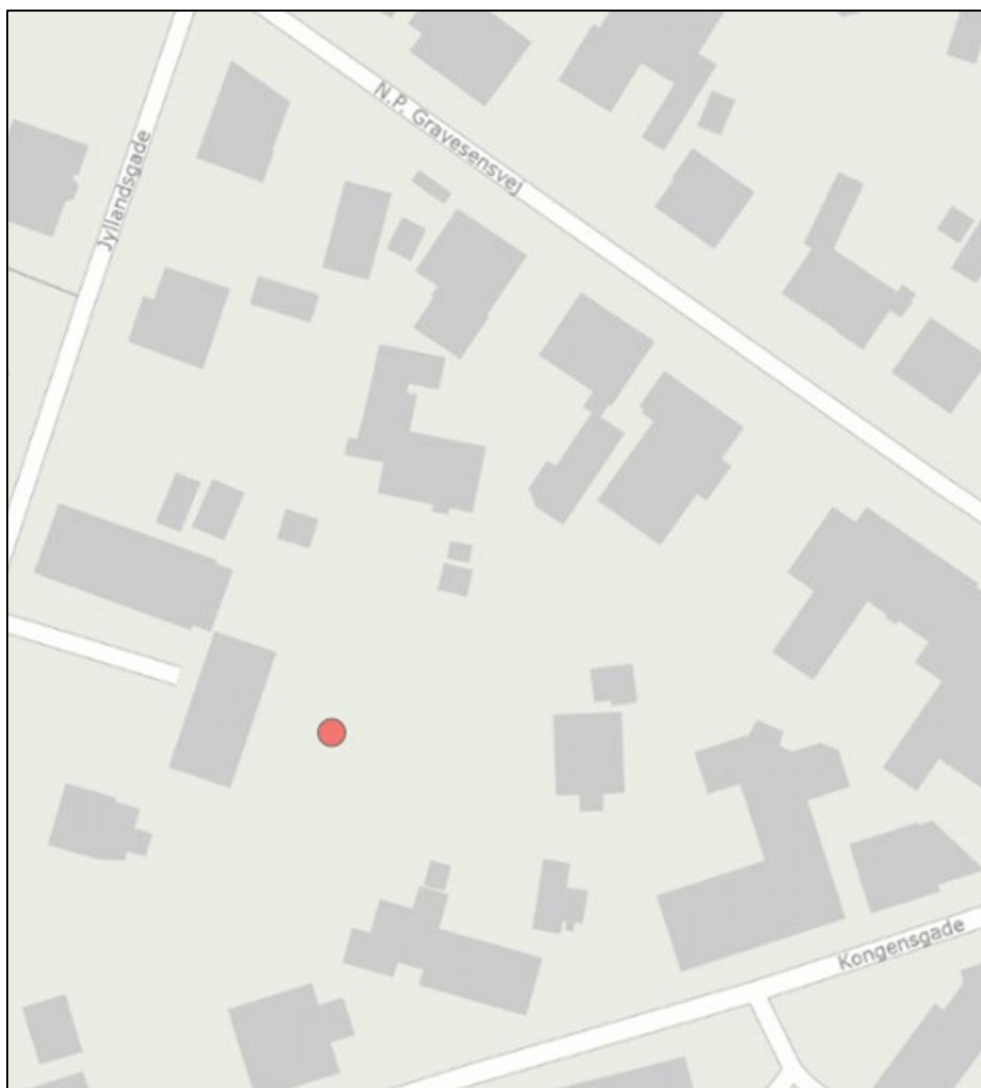
(1) SDFI Kortviser, opslag november 2021.

(2) Egne oplysninger, november 2021.

## Postens hus

Løbenummer: 585

Koordinater: 567858.31 / 6305176.34



**Adresse:** Matrikel nr. 8g. (3) (4)

**Sogn & lav:** Sønder Kongerslev Sogn, Sønder Kongerslev By.

**Status:** Historisk.

**Type:** Hus.

**Andre stavemåder**

-

### **Tolkning af navnet**

Indikerer, at her boede en post i år 1901. (3)

### **Billeder**

-

### **Yderligere bemærkninger**

-

### **Kilder**

(1) SDFI Kortviser, opslag november 2021.

(2) Egne oplysninger, november 2021.

(3) Folketælling 1901.

(4) Matrikelkort Sønder Kongerslev Bys Jorder, 1847-1885.

## Prestens Lod

Løbenummer: 288

Koordinater: 567566.05 / 6304581.88



**Adresse:** -

**Sogn & lav:** Sønder Kongerslev Sogn, Sønder Kongerslev By.

**Status:** Historisk

**Type:** Hede.

**Andre stavemåder**

-

### **Tolkning af navnet**

Et område, der hørte under præsten og præstegården i Sønder Kongerslev.

Lod betyder et mindre, afgrænset jordstykke betragtet ud fra dets ejerforhold. (4)

### **Billeder**

-

### **Yderligere bemærkninger**

Området omfatter stort set samme område, som i dag er fredet og går under betegnelsen Kongerslev Præstegårdshede. (3)

### **Kilder**

(1) Matrikelkort Sønder Kongerslev By, 1814-1847.

(2) SDFI Kortviser, opslag november 2021.

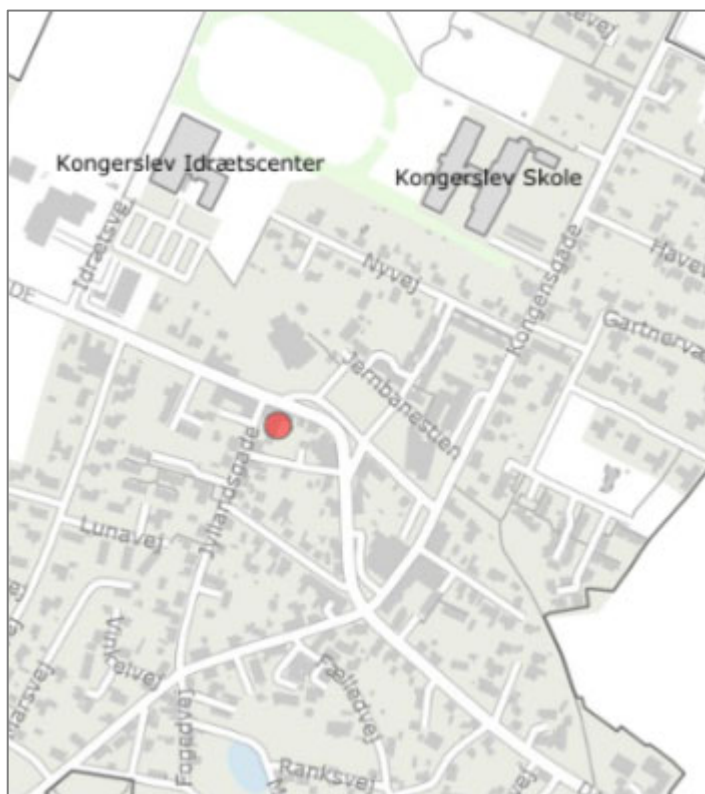
(3) Egne oplysninger, november 2021.

(4) Den danske Ordbog, opslag november 2021.

## Præstegården

Løbenummer: 498

Koordinater: 567892.93 / 6305341.31



**Adresse:** -

**Sogn & lav:** Sønder Kongslev Sogn, Sønder Kongslev By.

**Status:** Historisk.

**Type:** Gård.

**Andre stavemåder**

-

**Tolkning af navnet**

En præstegård lå nede i byen op mod nuværende Danmarksgade.

**Billeder**

-

### **Yderligere bemærkninger**

I dag ligger den fungerende præstegård på Præstegårdsvej.

### **Kilder**

(1) SDFI Kortviser, opslag november 2021.

(2) SDFI, Historiske kort, opslag november 2021. Carte over Sønder Kongslev Marker, 1778, af D. Wesenberg. Kopieret af Braadan.



## Præstegårdens Hedebakke

Løbenummer: 291

Koordinater: xxx

-

**Adresse:** -

**Sogn & lav:** Sønder Kongerslev Sogn, Sønder Kongerslev By.

**Status:** Historisk.

**Type:** Bakke.

**Andre stavemåder**

-

### Tolkning af navnet

Præstegården må være den nuværende præstegård, og det, der betegnes Præstegårdens Hedebakke må være det samme som Kongerslev Præstegårdshede. Det er August F. Schmidt, der nævner lokaliteten: (1)

"St. Laurits Kilde (Hllum Herred, S. Kongerslev Sogn) fandtes syd for Præstegaarden ved Præstens Hedebakke. Nu er Kilden omdannet til Vandværk. Tæt derved findes en Mark, der hedder Blegkildemark."

Ingen andre kilder anvender stednavnet Præstens Hedebakke.

### Billeder

-

### Yderligere bemærkninger

-

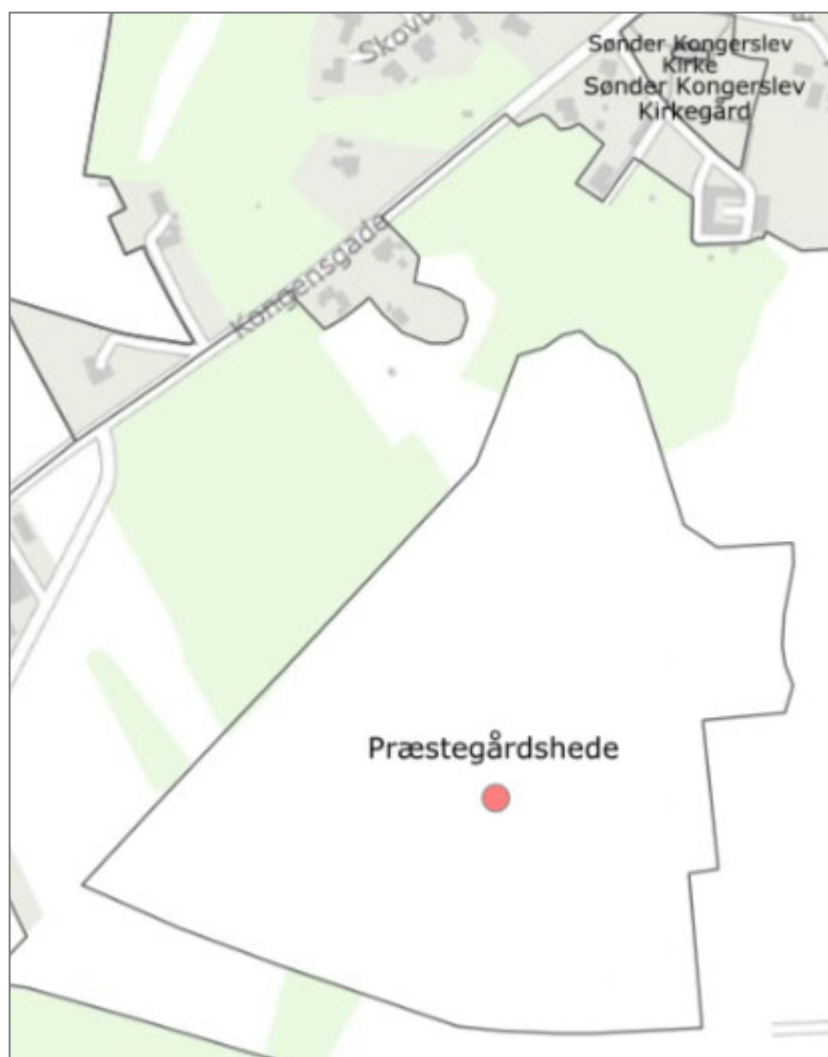
### Kilder

(1) August F. Schmidt. Helligkilder i Himmerland og Kjær Herred, I Fra Himmerland og Kjær Herred, 1924-26, side 14.

## Præstegårdshede

Løbenummer: 291

Koordinater: 567583.36 / 6304440.48



**Adresse:** -

**Sogn & lav:** Sønder Kongerslev Sogn, Sønder Kongerslev By.

**Status:** Gældende.

**Type:** Hede.

**Andre stavemåder**

Se også Præstegårdens Hedebakke.

### **Tolkning af navnet**

Indgår under præstegården. Naturtypen er for en stor dels vedkommende hede. Indgik i et geografisk område syd for Sønder Kongerslev by bliver kaldt Kongerslev Hede. (1)

### **Billeder**

-

### **Yderligere bemærkninger**

-

### **Kilder**

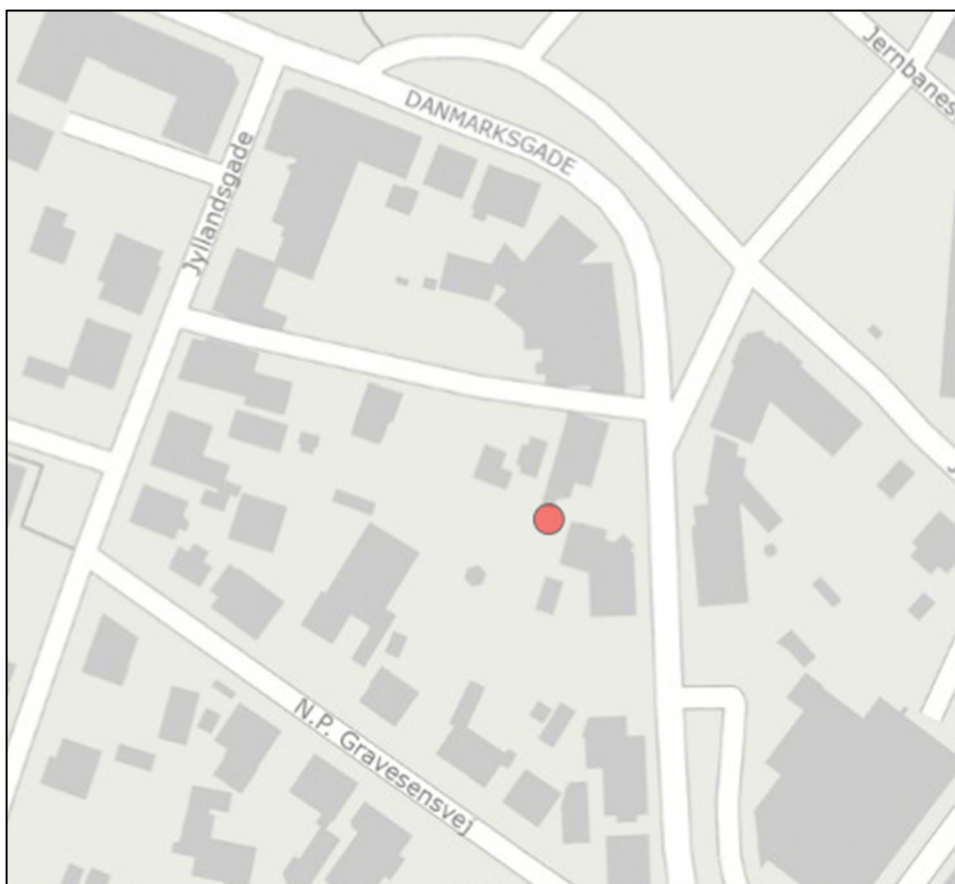
(1) Egne oplysninger, november 2021.

(2) SDFI Kortviser, opslag november 2021.

## Præstegårdsladen

Løbenummer: 539

Koordinater: 567934.17 / 6305275.94



**Adresse:** -

**Sogn & lav:** Sønder Kongerslev Sogn, Sønder Kongerslev By.

**Status:** Historisk.

**Type:** Bygning.

**Andre stavemåder**

-

**Tolkning af navnet**

Var en del af den tidligere præstegård, der lå nede midt i byen.

## **Billeder**

-

## **Yderligere bemærkninger**

Poul Erik Jensen fortæller, at laden lå bag Mortensens hus, og at den senere blev købt af Knud Frederiksen.

## **Kilder**

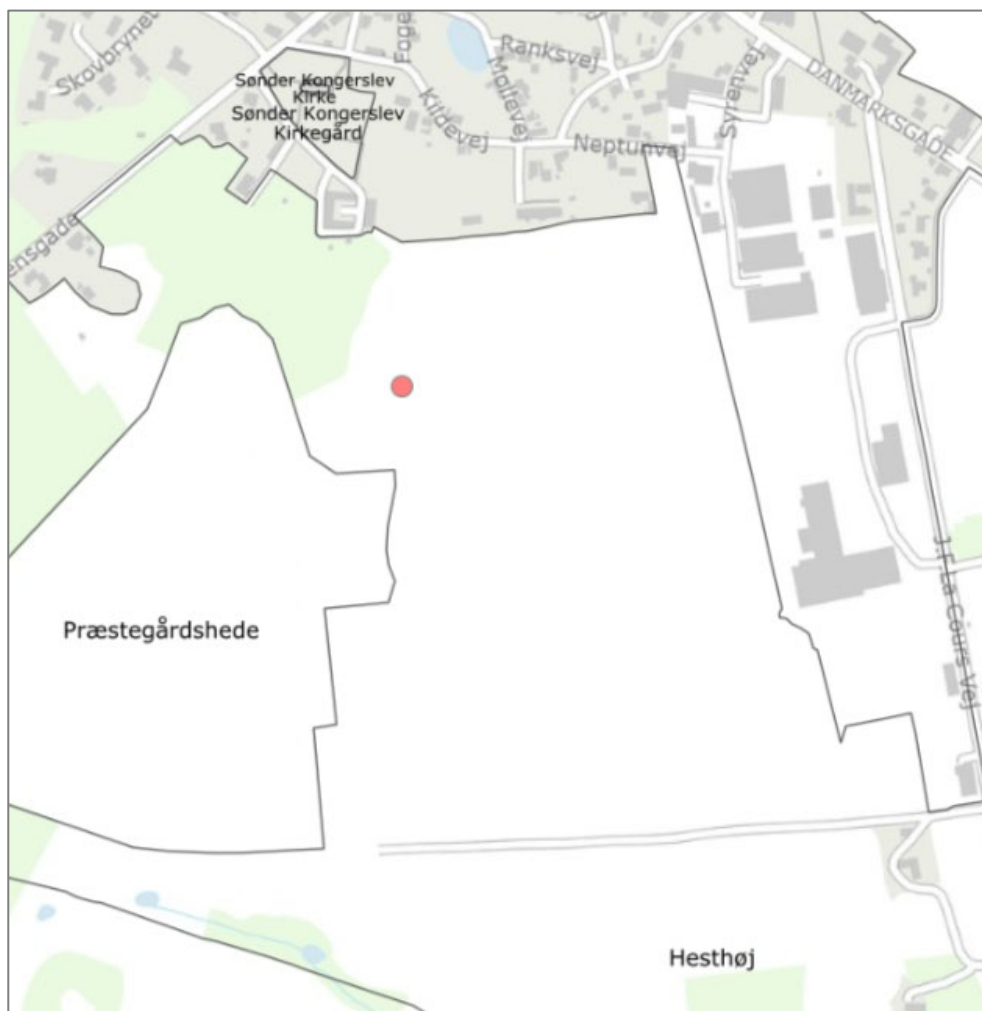
(1) Poul Erik Jensen, samtale marts 2023.

(2) SDFI Kortviser, Høje Målebordsblade, opslag november 2021.

## Præstegårdsmarken

Løbenummer: 037

Koordinater: 567804.12 / 6304701.64



**Adresse:** -

**Sogn & lav:** Sønder Kongerslev Sogn, Sønder Kongerslev By.

**Status:** Gældende.

**Type:** Eng, mark.

**Andre stavemåder**

Se også Kongerslev Præstegårdshede.

Staves også Præste Gaardens Mark. (3)

### **Tolkning af navnet**

Præstegården omfattede arealer syd for gården, der samlet gik under betegnelsen Præstegårdsmarken. (1)

### **Billeder**

-

### **Yderligere bemærkninger**

-

### **Kilder**

(1) Poul Ingvarsten, Sønder Kongerslev, interview juni 2021.

(2) SDFI Kortviser, opslag november 2021.

(3) SDFI, Historiske kort, opslag november 2021. Carte over Sønder Kongerslev Marker, 1778, af D. Wesenberg. Kopieret af Braadan.

## Præstegårdsvej

Løbenummer: 293

Koordinater: 567715.87 / 6304926.21



**Adresse:** -

**Sogn & lav:** Sønder Kongerslev Sogn, Sønder Kongerslev By.

**Status:** Gældende.

**Type:** Vej.

**Andre stavemåder**

-



### **Tolkning af navnet**

Vejen går ind til den nuværende præstegård. (1)

Vej\*.

### **Billeder**

-

### **Yderligere bemærkninger**

-

### **Kilder**

(1) Egne oplysninger, november 2021.

(2) SDFI Kortviser, opslag november 2021.

## Purkerne

Løbenummer: 295

Koordinater: 571303.78 / 6304593.05



**Adresse:** -

**Sogn & lav:** Sønder Kongerslev Sogn, Kongstedlund.

**Status:** Gældende.

**Type:** Skov, natur.

**Andre stavemåder**

-

**Tolkning af navnet**

En purk kan være en gris. (2)

Området, der er blandskov og krat, kan have været anvendt til indhegnet område med grise.

### **Billeder**

-

### **Yderligere bemærkninger**

Se informationer om kulturarvsfund lige i kanten af Purkerne i (3).

### **Kilder**

(1) SDFI Kortviser, opslag november 2021.

(2) Historisk Ordbog, opslag november 2021.

(3) Keld Jensen, Kongerslev Pastorats udvikling gennem tiderne, del 1 Oldtiden, rapport nr. 16.

**Q,R**

---

## Rakhuset

Løbenummer: 589

Koordinater: xxx

-

**Adresse:** -

**Sogn & lav:** Sønder Kongerslev Sogn, Sønder Kongerslev By.

**Status:** Historisk.

**Type:** Hus.

**Andre stavemåder**

-

**Tolkning af navnet**

-

**Billeder**

-

**Yderligere bemærkninger**

-

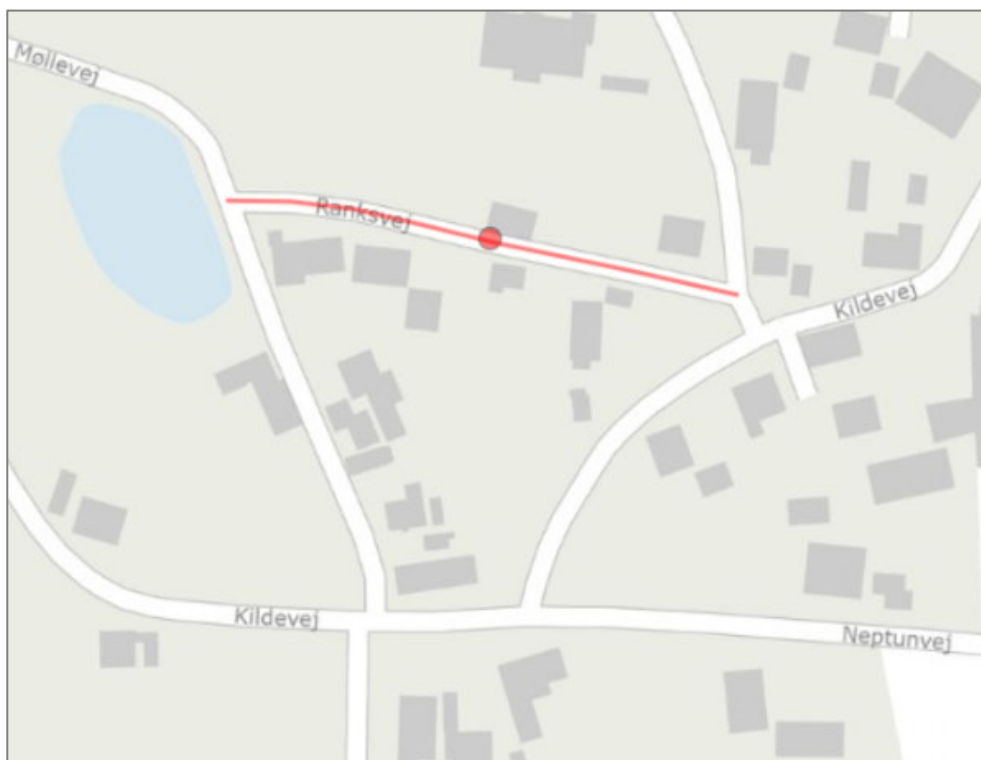
**Kilder**

(1) Folketælling 1901.

## Ranksvej

Løbenummer: 297

Koordinater: 567941.03 / 6305011.89



**Adresse:** -

**Sogn & lav:** Sønder Kongerslev Sogn, Sønder Kongerslev By.

**Status:** Gældende.

**Type:** Vej.

**Andre stavemåder**

-

**Tolkning af navnet**

Rank kan henvise til et personnavn. En entreprenør ejede området vest for nuværende Ranksvej. Rank var et efternavn, der var anvendt i flere personnavne i pastoratet. (1)

Vej\*.

### **Billeder**

-

### **Yderligere bemærkninger**

-

### **Kilder**

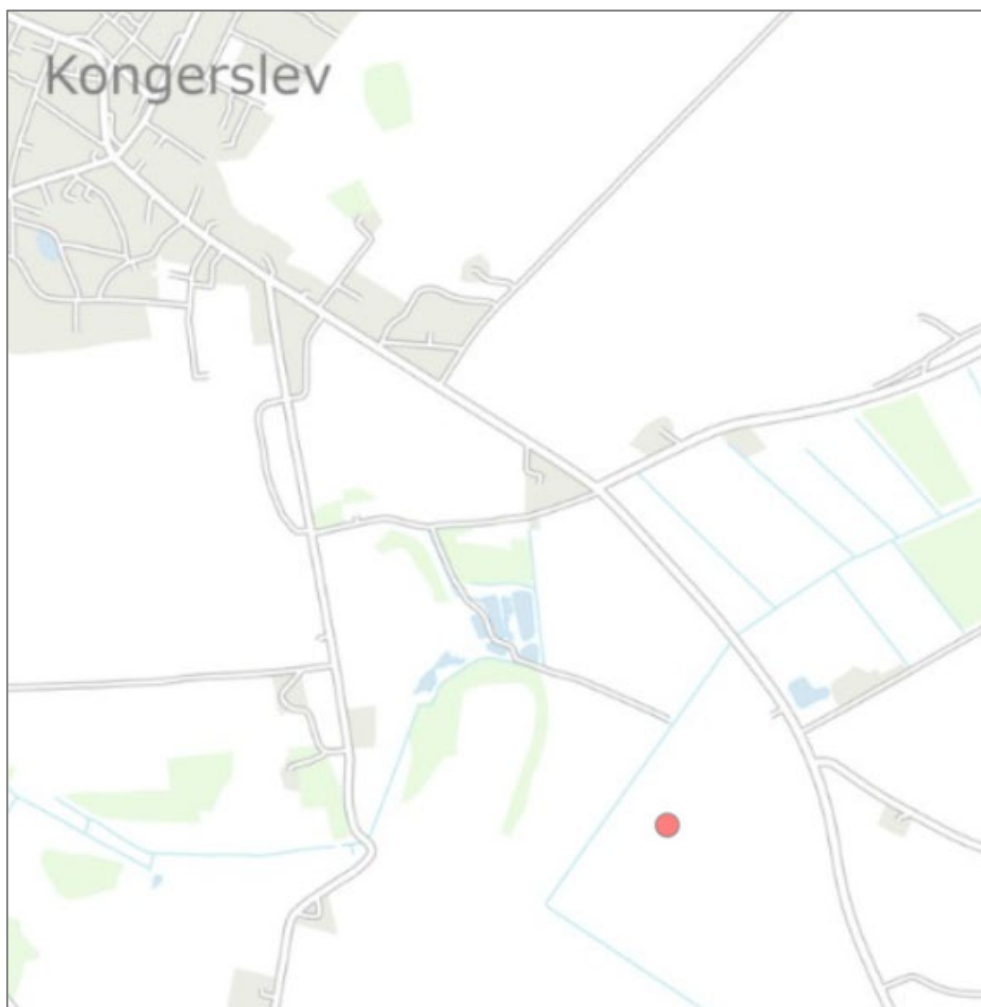
(1) Egne oplysninger, november 2021.

(2) SDFI Kortviser, opslag november 2021.

## RavsbiERG Enge

Løbenummer: 080

Koordinater: 568905.85 / 6304041.33



**Adresse:** -

**Sogn & lav:** Sønder Kongerslev Sogn, Kongstedlund.

**Status:** Historisk.

**Type:** Eng, mark.

**Andre stavemåder**

-



### **Tolkning af navnet**

Ravsbjerg formodes at være ældre stavemåde for lokaliteten Refsbjerg. Bakken Refsbjerg ligger umiddelbart vest for Ravsbjerg Enge. (2)

Eng\*.

### **Billeder**

-

### **Yderligere bemærkninger**

-

### **Kilder**

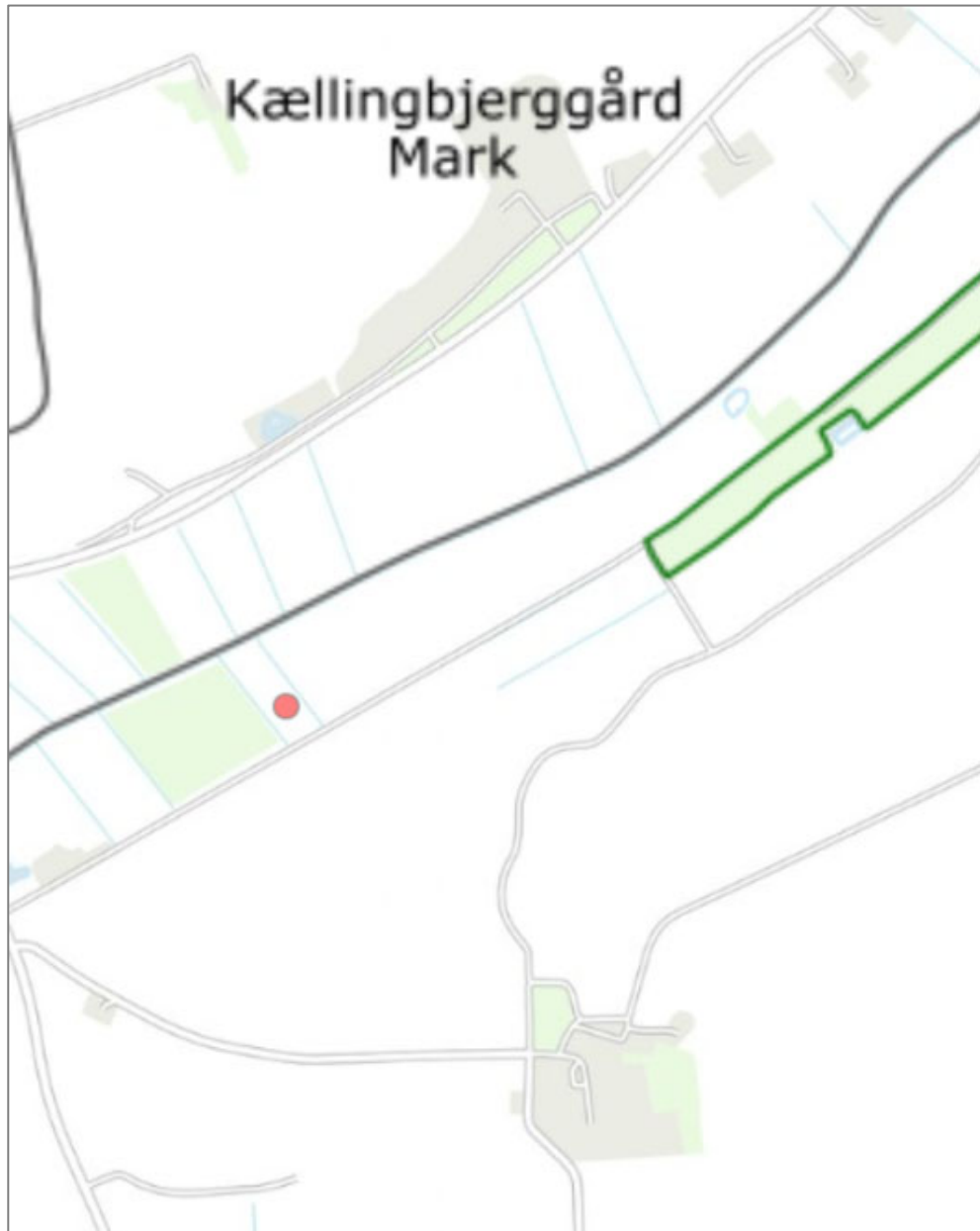
(1) Matrikelkort Kongstedlund 1814-1866.

(2) Egne oplysninger, november 2021.

## Reebe Kiæret

Løbenummer: 298

Koordinater: 569583.30 / 6304526.00



**Adresse:** -

**Sogn & lav:** Sønder Kongerslev Sogn, Kongstedlund.

**Status:** Historisk.

**Type:** Eng, mark.

**Andre stavemåder**

-

**Tolkning af navnet**

Reeb kan henvise til reb, og i gamle dage være jord, der var opmålt med reb?

Kær\*.

**Billeder**

-

**Yderligere bemærkninger**

-

**Kilder**

(1) Matrikelkort Kongstedlund 1814-1866.

(2) SDFI Kortviser, opslag november 2021.

## Refsbjerg

Løbenummer: 299

Koordinater: 568552.93 / 6304075.51



**Adresse:** -

**Sogn & lav:** Sønder Kongerslev Sogn, Sønder Kongerslev By.

**Status:** Gældende.

**Type:** Holm.

#### **Andre stavemåder**

Staves også Rævs-bjærg. (2)

#### **Tolkning af navnet**

Refs, eller rævs kan henvise til dyret ræv. (3)

Bjerg kan henvise til bakke.

#### **Billeder**

-

#### **Yderligere bemærkninger**

Kl. Gjerding skriver:

*"Af Hovedgaarden Kongstedlunds Jorder, der høre til Sønder-Kongerslev Sogn, udgør Marken en skarpt afgrænset Holm for sig østligst i Sognet. I Kæret indenfor denne findes en mindre, lav og lyngbevokset Holm, omkranset af Smaakrat, "Rævs-Bjærg" kaldet, som hører til Præstegaarden."*

Se om kulturarvsfund ved Refsbjerg i (4).

#### **Kilder**

(1) SDFI Kortviser, opslag november 2021.

(2) Kl. Gjerding, Bidrag til Helligum Herreds Beskrivelse og Historie. Samlet af Kl. Gjerding og udgivne af D.H. Wulff, Aalborg 1890-92, side 259.

(3) Bent Jørgensen, Dansk Stednavneleksikon, Jylland – nordlige del, Gyldendal, 1982, side 103.

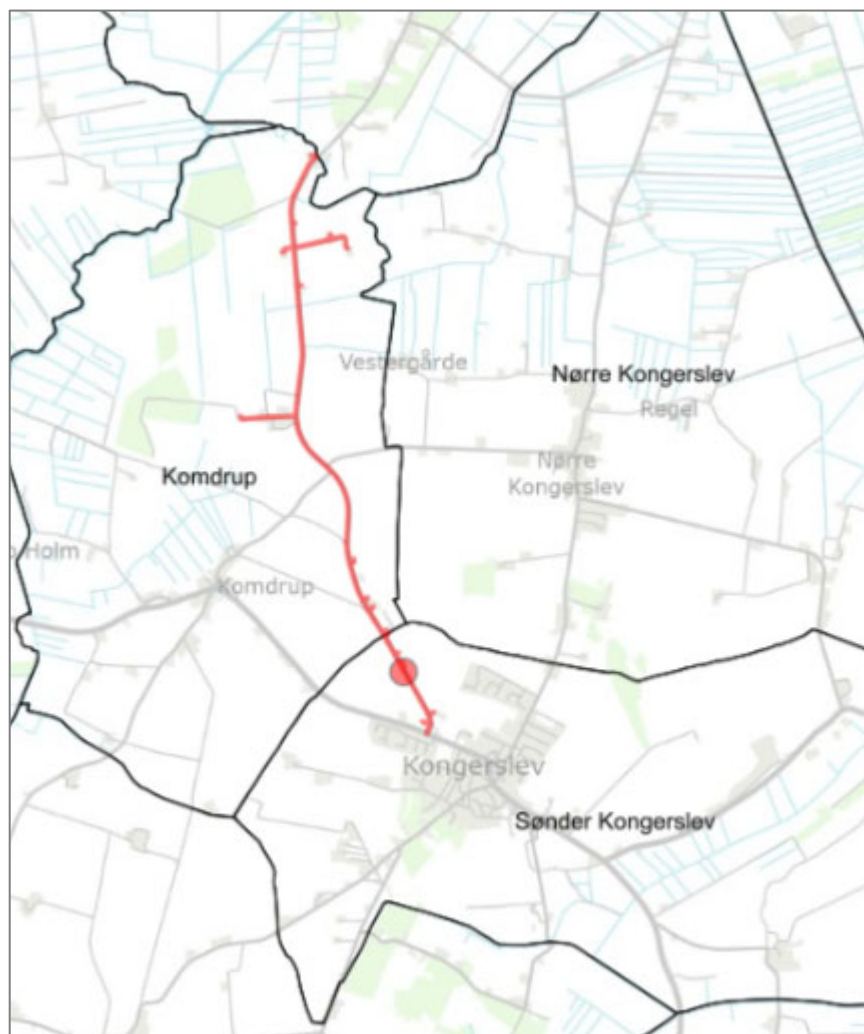
(4) Keld Jensen, Kongerslev Pastorats udvikling gennem tiderne, del 1 Oldtiden, rapport nr. 16.



## Refsnæsvej

Løbenummer: 306

Koordinater: 567340.52 / 6305974.39



**Adresse:** -

**Sogn & lav:** Sønder Kongslev Sogn, Sønder Kongslev By. Vejen fortsætter ind i Komdrup Sogn.

**Status:** Gældende.

**Type:** Vej.

**Andre stavemåder**

-

### **Tolkning af navnet**

Vejen fører forbi herregården Refsnæs i Komdrup Sogn.

### **Billeder**

-

### **Yderligere bemærkninger**

-

### **Kilder**

(1) SDFI Kortviser, opslag november 2021.



## Rino Blokker

Løbenummer: 532

Koordinater: 568197.29 / 6304838.35



**Adresse:** -

**Sogn & lav:** Sønder Kongerslev Sogn, Sønder Kongerslev By.

**Status:** Historisk.

**Type:** Eng, mark.

**Andre stavemåder**

-

### **Tolkning af navnet**

Rino ?

Blokker er korte agre.

### **Billeder**

-

### **Yderligere bemærkninger**

-

### **Kilder**

(1) SDFI Kortviser, opslag november 2021.

(2) SDFI, Historiske kort, opslag november 2021. Carte over Sönder Kongslev Marker, 1778, af D. Wesenberg. Kopieret af Braadan.

## Rolighedsvej

Løbenummer: 315

Koordinater: 568082.75 / 6305189.82



**Adresse:** -

**Sogn & lav:** Sønder Kongerslev Sogn, Sønder Kongerslev By.

**Status:** Gældende.

**Type:** Vej.

**Andre stavemåder**

-

### **Tolkning af navnet**

Rolig er en sindtilstand med ro. Rolighed er et substantiv hørende til ro. Kan opfattes som en vej, hvor der er roligt og stille.

Vej\*.

### **Billeder**

-

### **Yderligere bemærkninger**

-

### **Kilder**

(1) SDFI Kortviser, opslag november 2021.

## Rosevej

Løbenummer: 317

Koordinater: 568371.86 / 6305652.79



**Adresse:** -

**Sogn & lav:** Sønder Kongerslev Sogn, Sønder Kongerslev By.

**Status:** Gældende.

**Type:** Vej.

**Andre stavemåder**

-

### **Tolkning af navnet**

Rose er betegnelsen for en plante. Både vest og syd for Kongerslevvej i landsbyen Kongerslev nordligste del omfatter kvarterer med blomster-navne. (2)

Vej\*.

### **Billeder**

-

### **Yderligere bemærkninger**

-

### **Kilder**

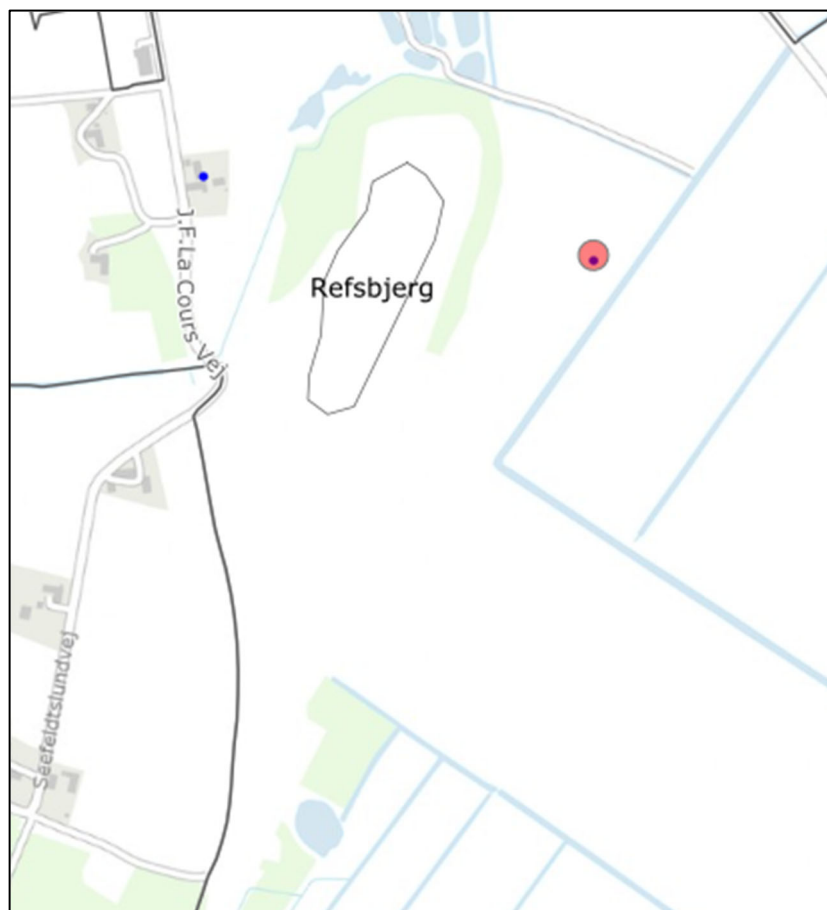
(1) SDFI Kortviser, opslag november 2021.

(2) Egne oplysninger, november 2021.

## Ræveholm

Løbenummer: 535

Koordinater: 568801.47 / 6304125.63



**Adresse:** -

**Sogn & lav:** Sønder Kongerslev Sogn, Sønder Kongerslev By.

**Status:** Historisk.

**Type:** Eng, mark.

**Andre stavemåder**

-

**Tolkning af navnet**

-

## **Billeder**

-

## **Yderligere bemærkninger**

Stednavnet Ræveholm er nævnt i Aalborg Museums beretning om kultur-arvfund i 1943. Se yderligere information om fundet i (3).

## **Kilder**

(1) SDFI Kortviser, opslag november 2021.

(2) Egne oplysninger, november 2021.

(3) Keld Jensen, Kongerslev Pastorats udvikling gennem tiderne, del 1 Oldtiden, rapport nr. 16.



S

---

## Sanden

**Løbenummer:** 320

**Koordinater:** 567471.30 / 6304836.69



**Adresse:** -

**Sogn & lav:** Sønder Kongerslev Sogn, Sønder Kongerslev By.

**Status:** Historisk.

**Type:** Vej.

### Andre stavemåder

Lokale, incl. jeg selv, vil betegne landevejen (bakken) ud af byen mod syd (via Kongensgade) som Sånen, hvor udtalen skal være med et langt å. (2)

Jeg vil mene, at dette navn stammer fra Sandene, som området øverst på bakken blev kaldt i min barndom. (2)

### Tolkning af navnet

Sanden eller Sandene må henvise til det sandede område, som lå på begge sider af vejen ud af landsbyen mod syd. På bakkens østlige side har der tidligere været to aktive sandgrave. (2)

### Billeder

-

### Yderligere bemærkninger

Kl. Gjerding skriver: (3)

*"Dette gælder saaledes om de uskønne Banker paa bægge Sider af Vejen, der fra Byen fører i Sydvest. Stedet kaldes "Sanden", fordi Byens Folk her hente Sand til forskelligt Brug, Opfyldningsjord og lign., hvorved Bankerne udhules og yderligere skæmmes, tilmed da Udgravningen foregaar uden mindste Orden. Ad denne Vej kommer man op paa "Heden", hvor der ligger en Snes Smaasteder spredte, en Aflæggerhy fra Hovedbyen, saasom Stederne ere hyggede paa bortsolgte Hedelodder fra Byens Gaarde."*

Se information om gravhøje i området i (4).

### Kilder

(1) Kl. Gjerding, Bidrag til Helligum Herreds Beskrivelse og Historie. Samlet af Kl. Gjerding og udgivne af D.H. Wulff, Aalborg 1890-92, side 262.

(2) Egne oplysninger, november 2021.

(3) SDFI Kortviser, opslag november 2021.

(4) Keld Jensen, Kongerslev Pastorats udvikling gennem tiderne, del 1 Oldtiden, rapport nr. 16.

## Sand Gravs Ager

Løbenummer: 482

Koordinater: 567255.91 / 6305302.



**Adresse:** -

**Sogn & lav:** Sønder Kongerslev Sogn, Sønder Kongerslev By.

**Status:** Historisk.

**Type:** Eng, mark.

**Andre stavemåder**

-

### **Tolkning af navnet**

Sand er en jordart.

Grav kan være 'fordybning (i jorden) med forholdsvis lodrette vægge sædvanligvis langstrakt og ofte gravet'. (3)

Grav kan været gravet område efter grus, sand, naturligt forekommende hul i landskabet eller grav for mennesker.

### **Billeder**

-

### **Yderligere bemærkninger**

-

### **Kilder**

(1) SDFI Kortviser, opslag november 2021.

(2) SDFI, Historiske kort, opslag november 2021. Carte over Sönder Kongslev Marker, 1778, af D. Wesenberg. Kopieret af Braadan.

(3) Den Danske Ordbog, opslag november 2021.

## Sandgaarden

Løbenummer: 321

Koordinater: xxx

-

**Adresse:** -

**Sogn & lav:** Sønder Kongerslev Sogn, Sønder Kongerslev By.

**Status:** Historisk.

**Type:** Gård.

**Andre stavemåder**

-

**Tolkning af navnet**

Sand kan henvise til tilstedeværelsen af sand i området omkring gården.

Gård\*.

**Billeder**

-

**Yderligere bemærkninger**

Sandgaarden nævnes i skøde af 11. maj 1637 i forbindelse med salg af Kongstedlund. Gården var en af Kongstedlunds "Bøndergods". (1)

**Kilder**

(1) Kl. Gjerding, Bidrag til Hellum Herreds Beskrivelse og Historie. Samlet af Kl. Gjerding og udgivne af D.H. Wulff, Aalborg 1890-92, side 266.

## Sankt Laurits Kilde

Løbenummer: 322

Koordinater: 567784.79 / 6304820.65



**Adresse:** -

**Sogn & lav:** Sønder Kongerslev Sogn, Sønder Kongerslev By.

**Status:** Gældende.

**Type:** Kilde.

**Andre stavemåder**

Staves tidligere også Lawskjaahl. (1)

Kilden kaldes også Lagskilden. (4)

## Tolkning af navnet

Sankt Laurits er en fordanskning af Sankt Laurentius. Laurentius er en kristen martyr. I Middelalderen var han en kendt helgen i de nordiske lande. (2)

Kilden blev anset for at være en helligkilde. (3)

Kilde\*.

## Billeder

-

## Yderligere bemærkninger

Kl. Gjerding skriver: (1)

*"Byens Beliggenhed er saaledes i det hele ret smuk og ejendommelig, ikke mindst paa Grund af denne Dam, der kaldes Mølledammen. Den faar rigeligt Tilløb af Kildevæld fra Bakkedraget ovenfor, thi af disse modtager den de fleste. Et af Vældene, som udmunder længere oppe, kaldes "Lawskjaahl" Udtale: Laves eller Larses Kilde, og skal i sin Tid have været meget søgt og benyttet som Sundhedsbrønd, hvorfor det naturlige Vældhul jævnlig er blevet rensat og uddybet, saa der endnu er en lille firkantet Vandgrav tilbage at se."*

Kilden er nævnt i gamle sagn: (4)

*"Røvere i Vest, Konger i Øst. Hver har sin Helligkilde. Men den paa Røvernes Side var den bedste. Lagskilden i Sdr. Kongerslev fik aldrig stort Ry, skønt den laa paa Præstens Mark, og der var saa langt til Skørping. Her var den rette Helligkilde paa Kirkegaarden med stort Marked og Underværker."*

## Kilder

(1) Kl. Gjerding, Bidrag til Hllum Herreds Beskrivelse og Historie. Samlet af Kl. Gjerding og udgivne af D.H. Wulff, Aalborg 1890-92, side 260.

(2) Den store Danske, lex.dk, opslag november 2021.



(3) August F. Schmidt, Helligkilder i Himmerland og Kjær Herred, i Fra Himmerland og Kjær Herred, 1924-26, side 14.

(4) Thorkild Gravlund, Herredsbogen. Jylland, H. Aschehoug & Co. / Dansk Forlag, 1930, side 205.

## Seefeldtslundvej

Løbenummer: 324

Koordinater: 567054.98 / 6304096.67



**Adresse:** -

**Sogn & lav:** Sønder Kongerslev Sogn, Sønder Kongerslev By. Langt størstedelen af vejforløbet ligger i Skibsted Sogn.

**Status:** Gældende

**Type:** Vej.

**Andre stavemåder**

-

### **Tolkning af navnet**

Seefeldtslund er en gård, der ligger ved vejens vestligste forløb.

Vej\*.

### **Billeder**

-

### **Yderligere bemærkninger**

-

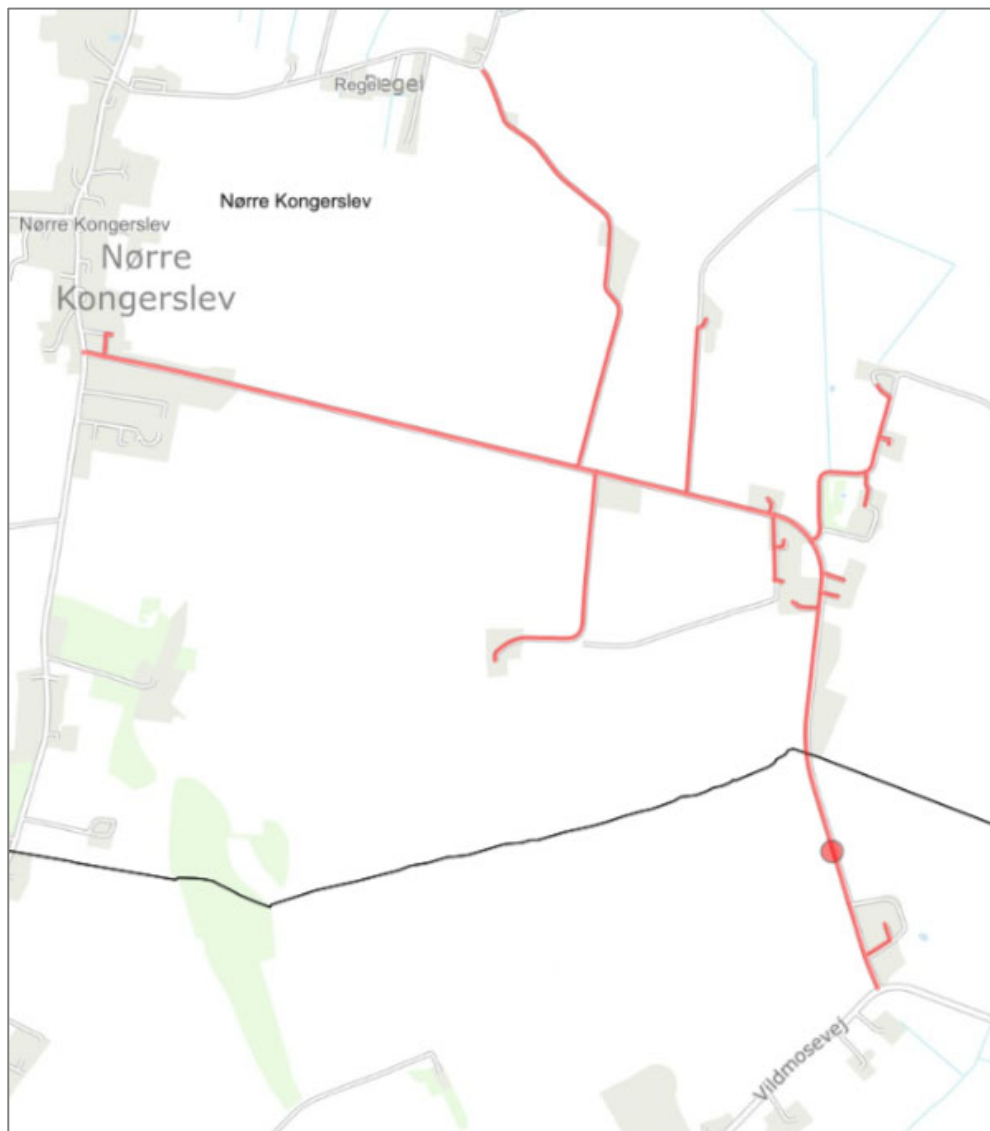
### **Kilder**

(1) SDFI Kortviser, opslag november 2021.

## Sigsgaardvej

Løbenummer: 331

Koordinater: 570402.10 / 6306036.13



**Adresse:** -

**Sogn & lav:** Sønder Kongerslev Sogn, Sønder Kongerslev By. Vejens strækning ligger for størstedelens vedkommende i Nørre Kongerslev Sogn.

**Status:** Gældende.

**Type:** Vej.

**Andre stavemåder**

-

**Tolkning af navnet**

Sigsgaard er navnet på større gård beliggende ved vejen i Nørre Kongerslev Sogn. Se denne.

Vej\*.

**Billeder**

-

**Yderligere bemærkninger**

-

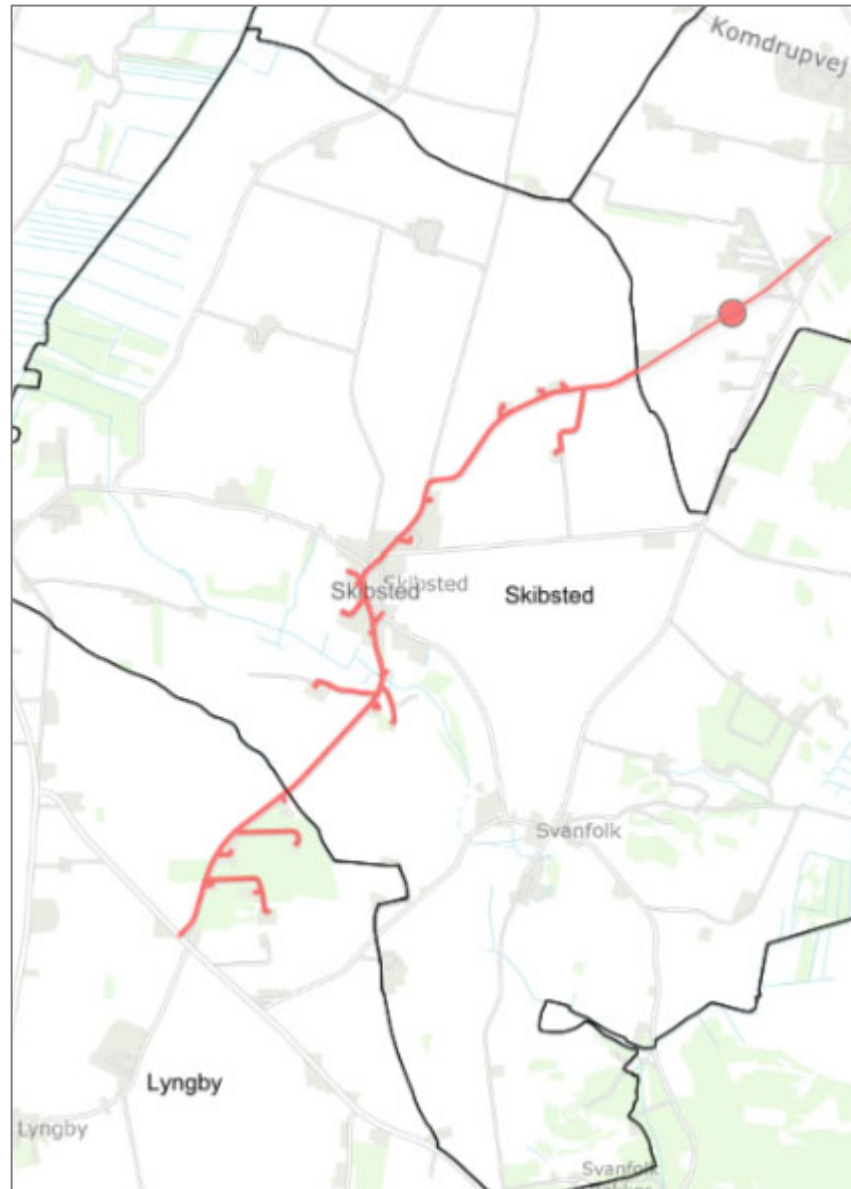
**Kilder**

(1) SDFI Kortviser, opslag november 2021.

## Skibstedvej

Løbenummer: 335

Koordinater: 566884.61 / 6304381.08



**Adresse:** -

**Sogn & lav:** Sønder Kongerslev Sogn, Sønder Kongerslev By.

**Status:** -Gældende.

**Type:** Vej.

**Andre stavemåder**

-

**Tolkning af navnet**

Vejen forbinder landsbyen Skibsted mod syd med Sønder Kongerslev by.

**Billeder**

-

**Yderligere bemærkninger**

-

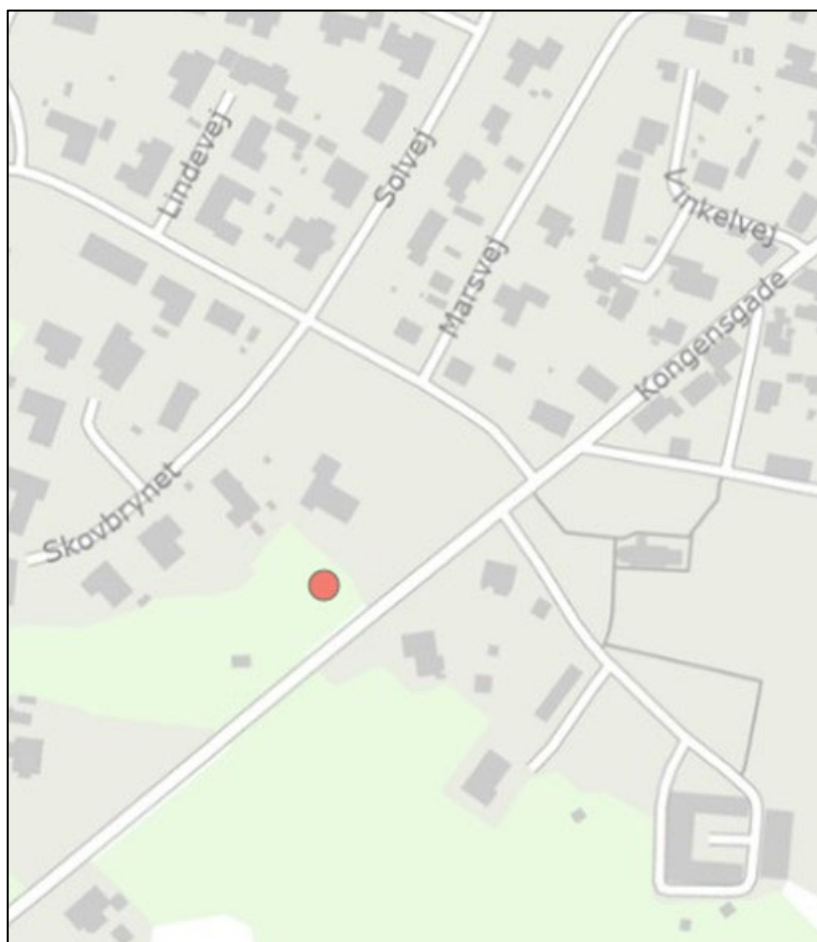
**Kilder**

(1) SDFI Kortviser, opslag november 2021.

## Skolebakken

Løbenummer: 609

Koordinater: 567594.61 / 6304967.05



**Adresse:** -. Matrikel 2æ. (2)

**Sogn & lav:** Sønder Kongerslev Sogn, Sønder Kongerslev By.

**Status:** Historisk.

**Type:** Bakke.

**Andre stavemåder**

-

**Tolkning af navnet**

Bakken lå nabo til en nu nedrevet skole. (1)



## Billeder

-

## Yderligere bemærkninger

1940: Vandbeholder indbygges i bakke ved skole til forsyning af skole.  
(3)

I dag er der vandboring og vandværk etableret i bakken. (1)

## Kilder

(1) Egne oplysninger.

(2) SDFI, opslag august 2023.

(3) Sogneprotokollen, 12. juli 1940.

## Skolebygning

Løbenummer: 337

Koordinater: xxx

-

**Adresse:** -

**Sogn & lav:** Sønder Kongerslev Sogn, Sønder Kongerslev By.

**Status:** Historisk.

**Type:** Skole.

**Andre stavemåder**

-

**Tolkning af navnet**

Bygning til folkeskole med lærerbolig. (1)

**Billeder**

-

**Yderligere bemærkninger**

Kl. Gjerding skriver:

*"Ny Skolebygning med Lærerbolig samt Udhus opførtes 1888."*

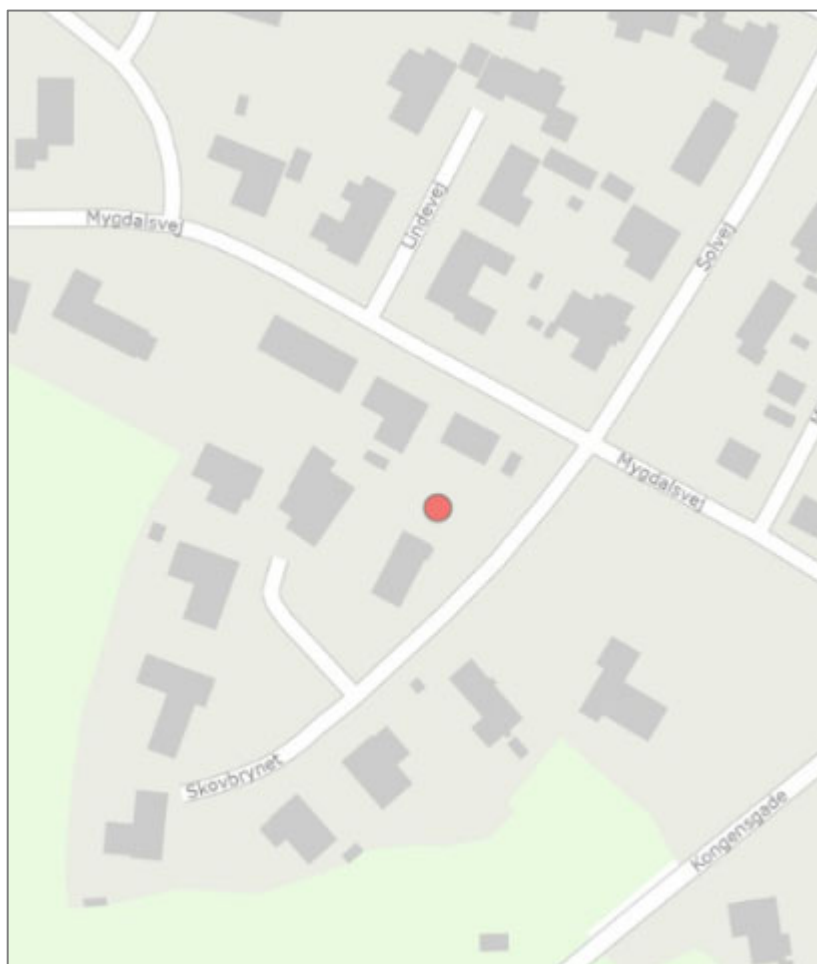
**Kilder**

(1) Kl. Gjerding, Bidrag til Hellum Herreds Beskrivelse og Historie. Samlet af Kl. Gjerding og udgivne af D.H. Wulff, Aalborg 1890-92, side 291.

## Skolelodden

Løbenummer: 339

Koordinater: 567547.55 / 6305051.84



**Adresse:** -

**Sogn & lav:** Sønder Kongerslev Sogn, Sønder Kongerslev By.

**Status:** Historisk.

**Type:** Område tilhørende skolen.

**Andre stavemåder**

-

### **Tolkning af navnet**

Skolelodden var et område ved skolen, der tilhørte skolen, og som kunne anvendes til udvidelser i fremtiden. (1)

### **Billeder**

-

### **Yderligere bemærkninger**

I Sønder Kongerslev omfatter den tidligere skolelodde Skovbrynet med tilhørende boligområde, i alt 12 boliger. (1)

1935: Kongerslev Kommunes Idrætsforening ansøger om et årligt tilskud eller et stykke jord til sportsplads. Tilbydes skolejorden ved S. Kongerslev Skole foreløbigt i 10 år. Dette bliver aldrig realiseret. (2)

### **Kilder**

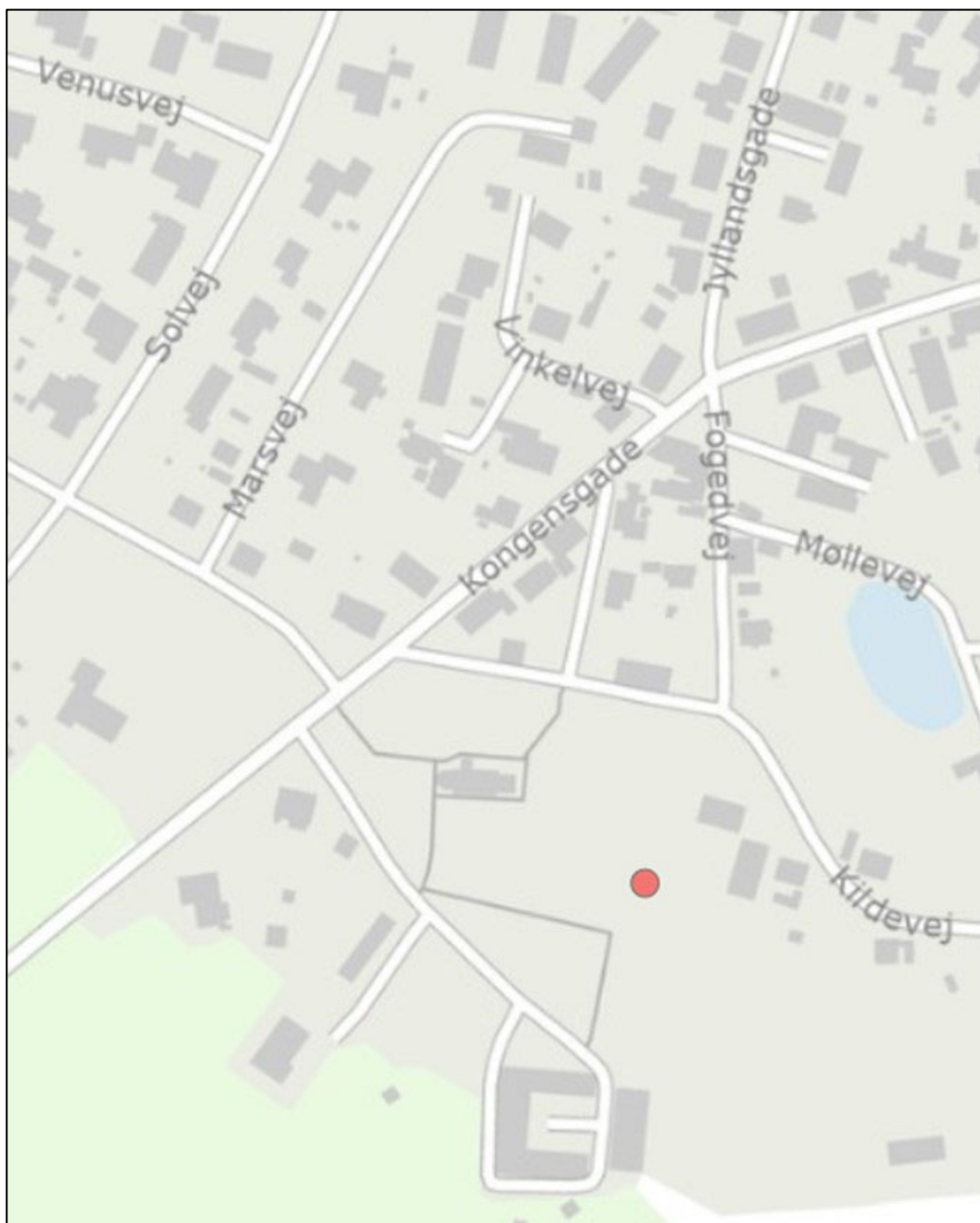
(1) Egne oplysninger, november 2021.

(2) Sogneprotokollen, 2. august 1935.

## Skolen

Løbenummer: 592

Koordinater: 567778.63 / 6304941.67



Adresse: -

Sogn & lav: Sønder Kongerslev Sogn, Sønder Kongerslev By.

**Status:** Historisk.

**Type:** Skole.

**Andre stavemåder**

-

**Tolkning af navnet**

En tidligere skole. (1)

**Billeder**

-

**Yderligere bemærkninger**

Tidligere skole. Bygningen er nu nedrevet, og grunden er inddraget til kirkegård.

**Kilder**

(1) Folketælling 1901.

(2) SDFI Kortviser, opslag august 2023.



## Skolmesters Jord

Løbenummer: 481

Koordinater: 567459.48 / 6305045.09



**Adresse:** -

**Sogn & lav:** Sønder Kongerslev Sogn, Sønder Kongerslev By.

**Status:** Historisk.

**Type:** Eng, mark.

**Andre stavemåder**

-



### **Tolkning af navnet**

Skolemester kan henvise til, at det var skolemesteren/skolelærerens område.

Et lod er *'mindre, afgrænset jordstykke betragtet ud fra dets ejerforhold'*. (3)

### **Billeder**

-

### **Yderligere bemærkninger**

Se også lokaliteten Skolelodden.

### **Kilder**

(1) SDFI Kortviser, opslag november 2021.

(2) SDFI, Historiske kort, opslag november 2021. Carte over Sønder Kongslev Marker, 1778, af D. Wesenberg. Kopieret af Braadan.

(3) Den Danske Ordbog, opslag november 2021.

## Skovblokkerne

**Løbenummer:** 342

**Koordinater:** 570014.89 / 6304235.48



**Adresse:** -

**Sogn & lav:** Sønder Kongerslev Sogn, Kongstedlund.

**Status:** Historisk.

**Type:** Eng, mark.

**Andre stavemåder**

-

**Tolkning af navnet**

Skov kan henvise til, at området har været dækket af skov.

Blokkerne er et begreb, der anvendes for små agre.

**Billeder**

-

### **Yderligere bemærkninger**

-

### **Kilder**

(1) Matrikelkort Kongstedlund 1814-1866.

## Skovbrynet

Løbenummer: 343

Koordinater: 567534.66 / 6305010.74



**Adresse:** -

**Sogn & lav:** Sønder Kongerslev Sogn, Sønder Kongerslev By.

**Status:** Gældende.

**Type:** Vej.

**Andre stavemåder**

-

**Tolkning af navnet**

Skov kan henvise til, at kvarteret er omgivet af skov. (1)

Bryn henviser til, at kvarteret ligger i skovens kant. (1)

### **Billeder**

-

### **Yderligere bemærkninger**

Kvarteret Skovbrynet omfatter arealet for den tidligere Skolelod.

### **Kilder**

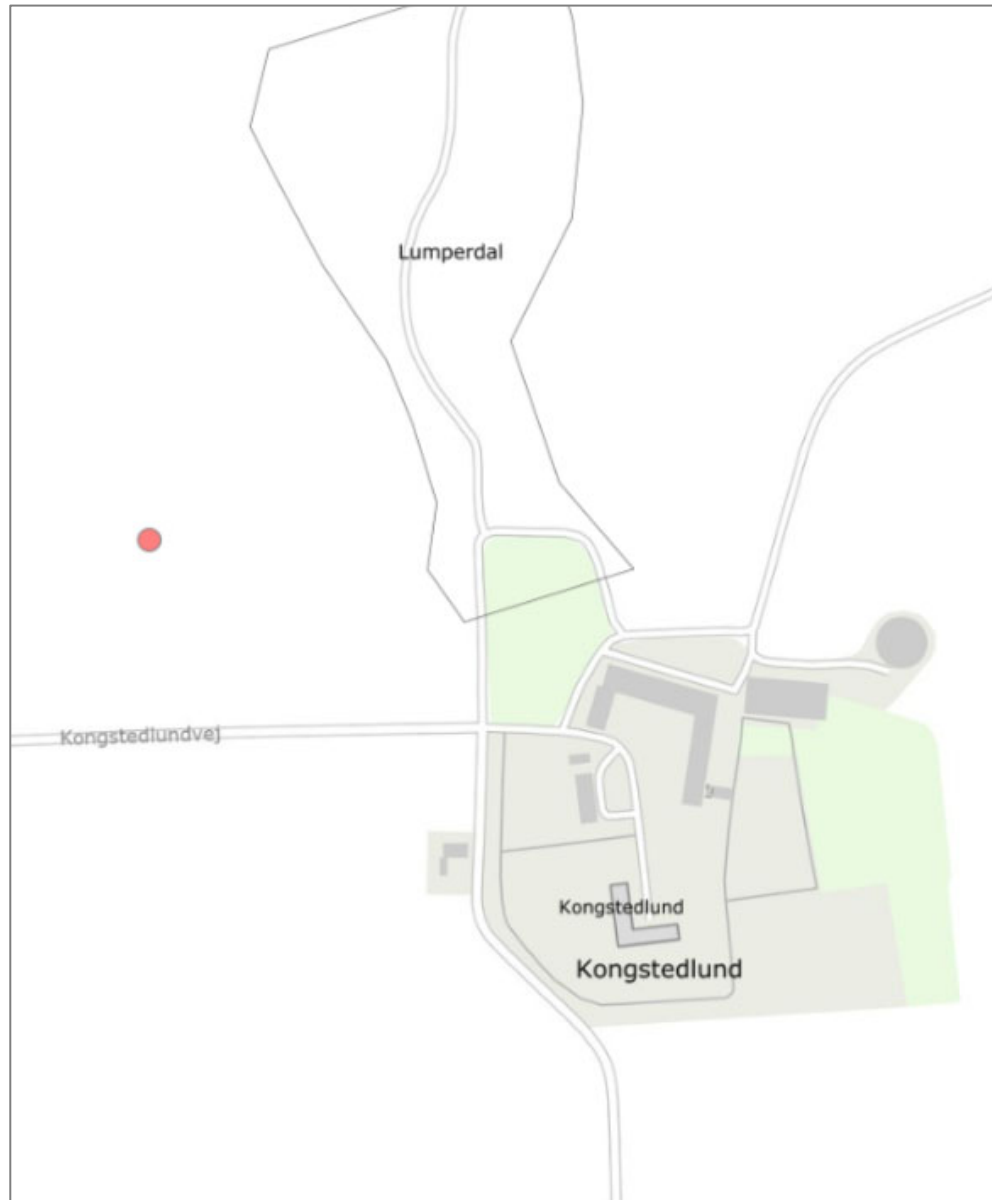
(1) Egne oplysninger, november 2021.

(2) SDFI Kortviser, november 2021.

## Skovjord

Løbenummer: 344

Koordinater: 569775.33 / 6304087.59



**Adresse:** -

**Sogn & lav:** Sønder Kongerslev Sogn, Kongstedlund.

**Status:** Historisk.

**Type:** Eng, mark.

**Andre stavemåder**

-

**Tolkning af navnet**

Skov kan henvise til, at området har været bevokset med skov.

Jord er betegnelse for et areal, et stykke jord.

**Billeder**

-

**Yderligere bemærkninger**

-

**Kilder**

(1) Matrikelkort Kongstedlund 1814-1866.

## Skovkrogen

Løbenummer: 345

Koordinater: 567437.56 / 6305191.92



**Adresse:** -

**Sogn & lav:** Sønder Kongerslev Sogn, Sønder Kongerslev By.

**Status:** Gældende.

**Type:** Vej.

**Andre stavemåder**

-

**Tolkning af navnet**

Skov kan henvise til, at der ved vejen har været skov.



Krogen kan henvise til, at det er et hjørne, f.eks. at det er det ved bebyggelsens yderste grænse i byen.

#### **Billeder**

-

#### **Yderligere bemærkninger**

-

#### **Kilder**

(1) SDFI Kortviser, november 2021.

## Smal Ager (ved Rævs Mark)

Løbenummer: 489

Koordinater: 567180.93 / 6306186.49



**Adresse:** -

**Sogn & lav:** Sønder Kongerslev Sogn, Sønder Kongerslev By.

**Status:** Historisk.

**Type:** Eng, mark.

**Andre stavemåder**

-

### **Tolkning af navnet**

Smal kan henvise til ageren bredde.

Ager\*.

Ved Rævs Mark henviser til, at ageren grænser op til sognegrænsen til Komdrup Sogn og Refsnæs.

### **Billeder**

-

### **Yderligere bemærkninger**

-

### **Kilder**

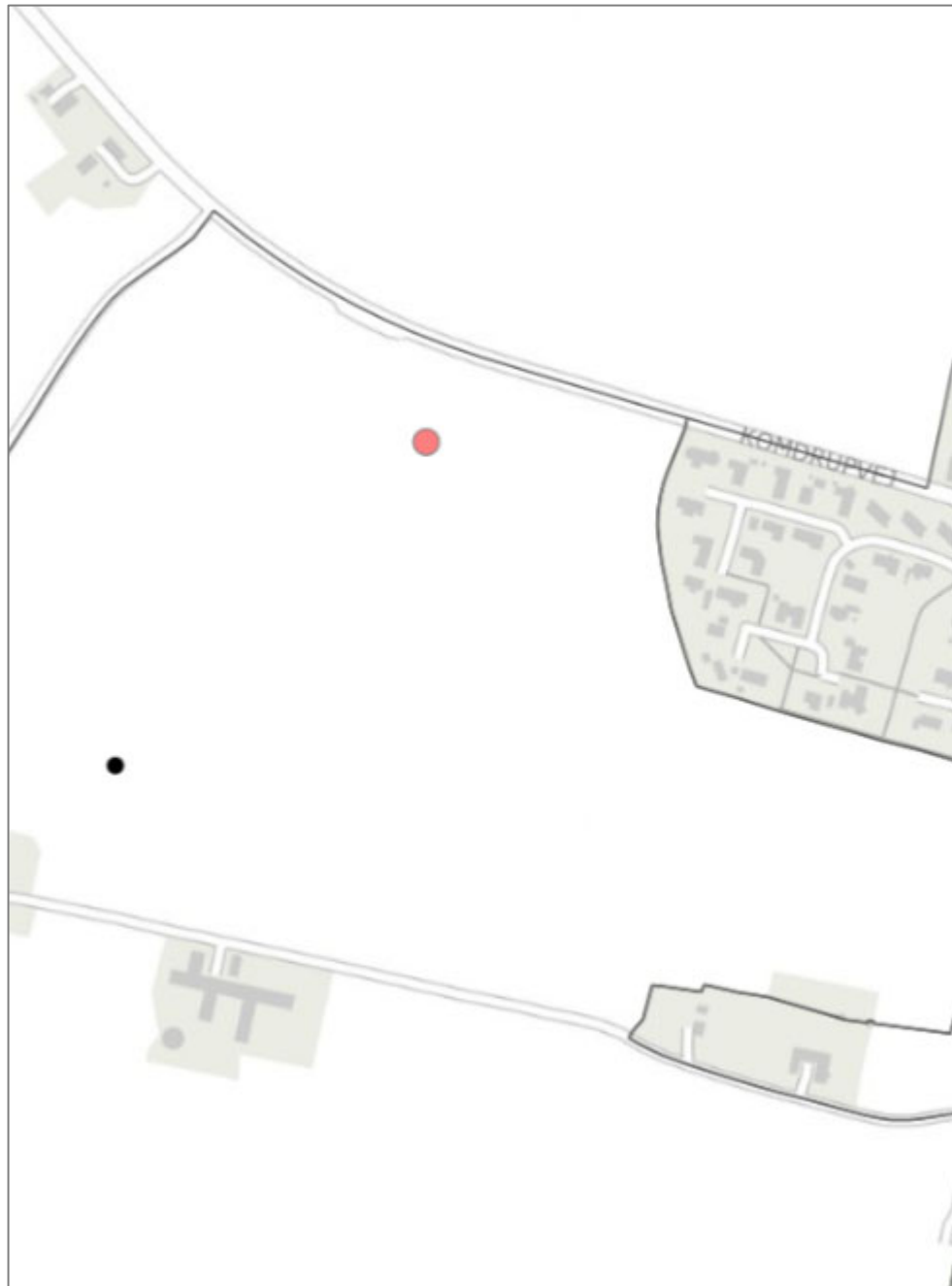
(1) SDFI Kortviser, opslag november 2021.

(2) SDFI, Historiske kort, opslag november 2021. Carte over Sønder Kongslev Marker, 1778, af D. Wesenberg. Kopieret af Braadan.

## Smal Horns Ager

Løbenummer: 483

Koordinater: 566897.17 / 6305648.81



**Adresse:** -

**Sogn & lav:** Sønder Kongerslev Sogn, Sønder Kongerslev By.

**Status:** Historisk.

**Type:** Eng, mark.

**Andre stavemåder**

-

**Tolkning af navnet**

Smal kan henvise til, at ageren ikke er bred i forhold til naboageren, der hedder Store Horns Ager.

Horn kan være et personnavn, indgår også i et andre lokalitetsnavn i området.

Ager\*.

**Billeder**

-

**Yderligere bemærkninger**

-

**Kilder**

(1) SDFI Kortviser, opslag november 2021.

(2) SDFI, Historiske kort, opslag november 2021. Carte over Sønder Kongslev Marker, 1778, af D. Wesenberg. Kopieret af Braadan.

## Smedien

Løbenummer: 590

Koordinater: xxx

-

**Adresse:** -

**Sogn & lav:** Sønder Kongerslev Sogn, Sønder Kongerslev By.

**Status:** Historisk.

**Type:** Smedie.

**Andre stavemåder**

-

**Tolkning af navnet**

Smedien er der, hvor smeden arbejdede.

**Billeder**

-

**Yderligere bemærkninger**

-

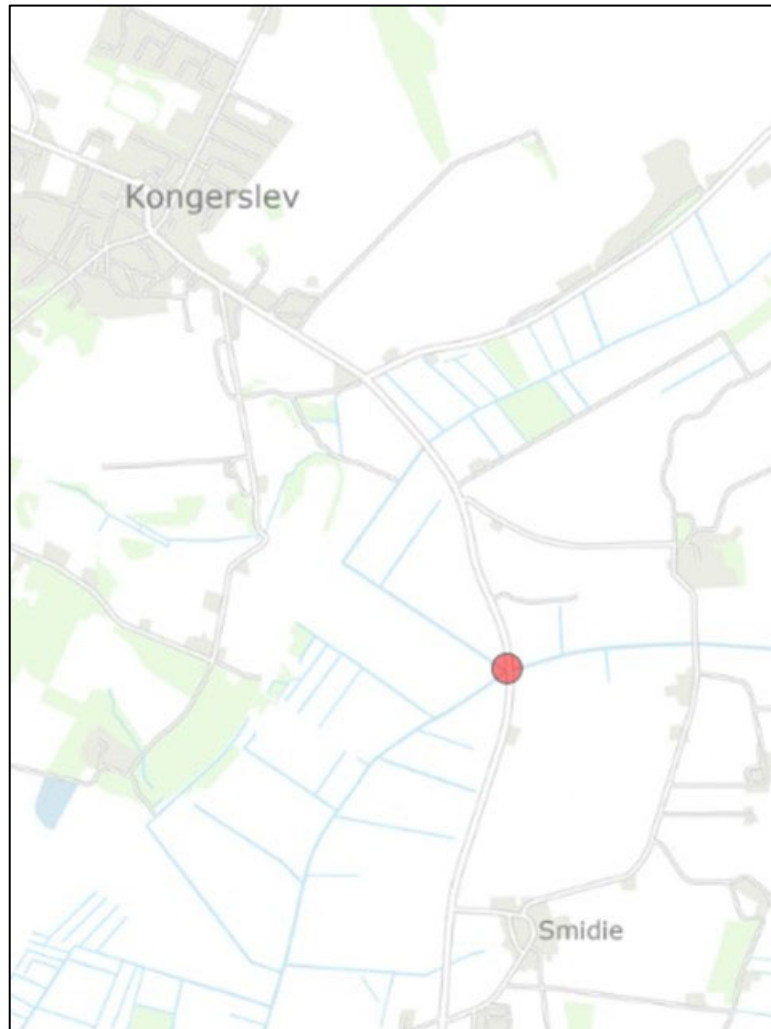
**Kilder**

(1) Folketælling 1901.

## Smidie Bro

Løbenummer: 610

Koordinater: 569328.28 / 6303504.94



**Adresse:** -

**Sogn & lav:** Sønder Kongerslev Sogn, Sønder Kongerslev By.

**Status:** Gældende.

**Type:** Bro.

**Andre stavemåder**

-

### **Tolkning af navnet**

Smidie er nærliggende landsby.

Bro over Haslevgård Å mellem Sønder Kongerslev og Smidie.

### **Billeder**

-

### **Yderligere bemærkninger**

Er nævnt på (2).

### **Kilder**

(1) SDFI Kortviser, opslag august 2023.

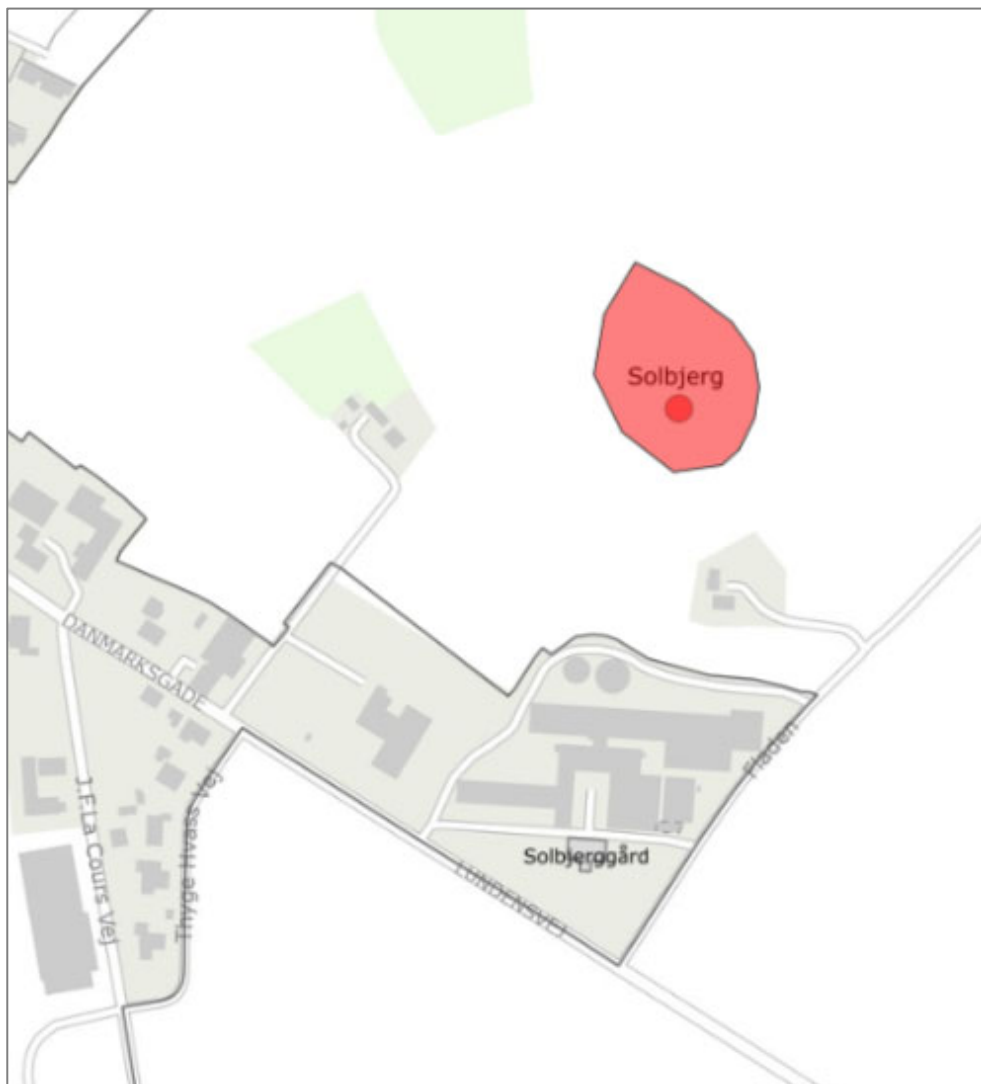
(2) SDFI Kortviser, Topografisk kort 1953-1976, opslag august 2023.



## Solbjerg

Løbenummer: 353

Koordinater: 568552.14 / 6305068.34



**Adresse:** -

**Sogn & lav:** Sønder Kongerslev Sogn, Sønder Kongerslev By.

**Status:** Gældende.

**Type:** Bakke.

**Andre stavemåder**

-

### **Tolkning af navnet**

Sol henviser til Solen.

Bjerg kan henvise til bakke.

### **Billeder**

-

### **Yderligere bemærkninger**

-

### **Kilder**

(1) SDFI Kortviser, opslag november 2021.

## Solbjerggård

Løbenummer: 354

Koordinater: 568509.13 / 6304865.56



**Adresse:** -

**Sogn & lav:** Sønder Kongerslev Sogn, Sønder Kongerslev By.

**Status:** Gældende.

**Type:** Gård.

#### **Andre stavemåder**

Staves tidligere også Solbjærggaard. (1)

#### **Tolkning af navnet**

Solbjerg henviser til bakken Solbjerg, der ligger lige nord for gården.

Gård\*.

#### **Billeder**

-

#### **Yderligere bemærkninger**

Kl. Gjerding skriver: (2)

*"Solbjærggaard, tæt øst for Byen, er ligeledes dannet af 3 Helgaarde; den har en betydelig og værdifuld Have, der for Størstedelen er bleven til ved den nuværende Ejers, Hr. Jensens, Interesse for Plantningssagen."*

Det bemærkes, at en helgård er en gård på cirka 40 tønder land. Andet sted står 'omtrent 30 tønder land'. (3)

Se om kulturarvsfund i (4)

#### **Kilder**

(1) SDFI kortviser.

(2) Kl. Gjerding, Bidrag til Helligum Herreds Beskrivelse og Historie. Samlet af Kl. Gjerding og udgivne af D.H. Wulff, Aalborg 1890-92, side 292.

(3) Historisk Ordbog, opslag november 2021.

(4) Keld Jensen, Kongerslev Pastorats udvikling gennem tiderne, del 1 Oldtiden, rapport nr. 16.

## Solbjerglund

Løbenummer: 355

Koordinater: 568224.38 / 6305002.37



**Adresse:** Danmarksgade 39.

**Sogn & lav:** Sønder Kongerslev Sogn, Sønder Kongerslev By.

**Status:** Historisk.

**Type:** Gård.

**Andre stavemåder**

-

**Tolkning af navnet**

Solbjerg kan henvise til bakken Solbjerg samt gården Solbjerggård, der ligger øst for lokaliteten. (1)

Lund\*.

**Billeder**

-

**Yderligere bemærkninger**

Er nedlagt som gård og huser nu en offentlig institution. (1)

**Kilder**

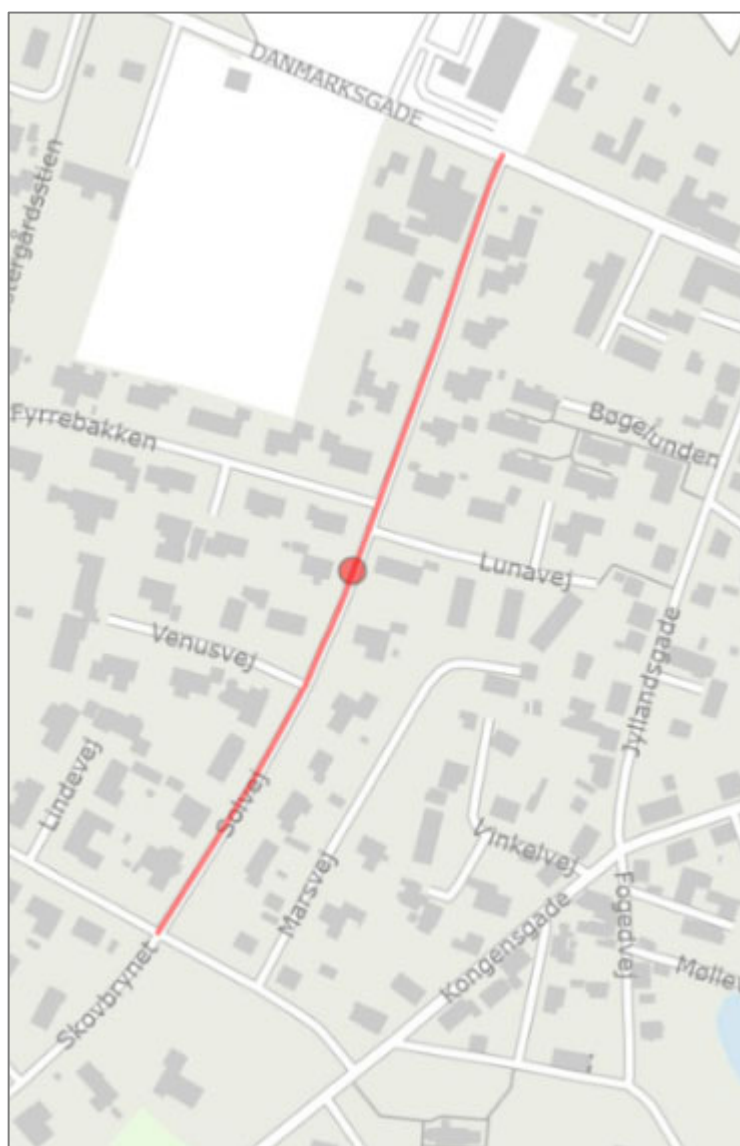
(1) Egne oplysninger, november 2021.

(2) Luftfotogruppe på Facebook, opslag juni 2021.

## Solvej

Løbenummer: 357

Koordinater: 567678.30 / 6305236.21



**Adresse:** -

**Sogn & lav:** Sønder Kongerslev Sogn, Sønder Kongerslev By.

**Status:** Gældende.

**Type:** Vej.

**Andre stavemåder**

-

**Tolkning af navnet**

Sol henviser til Solen.

Vej\*.

**Billeder**

-

**Yderligere bemærkninger**

-

**Kilder**

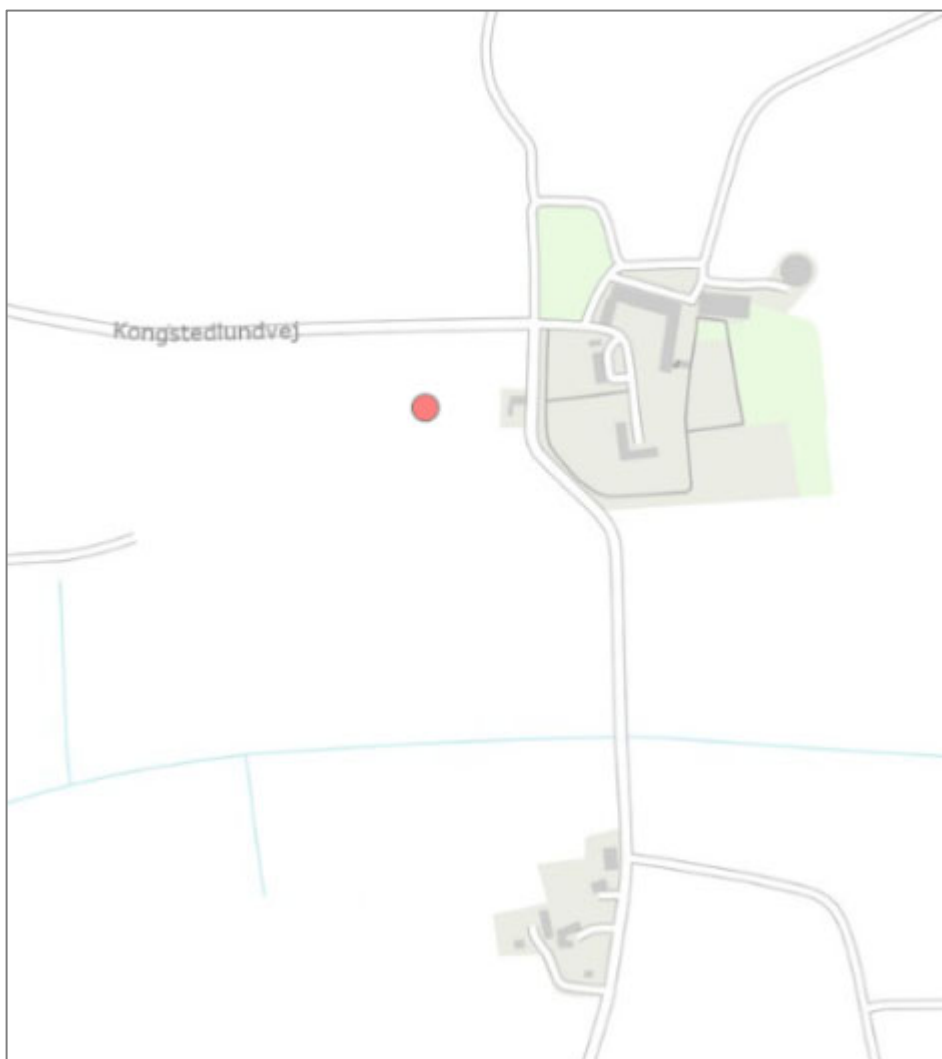
(1) SDFI Kortviser, november 2021.



## Sparre Toft

**Løbenummer:** 359

**Koordinater:** 569866.57 / 6303900.94



**Adresse:** -

**Sogn & lav:** Sønder Kongerslev Sogn, Kongstedlund.

**Status:** Historisk.

**Type:** Eng, mark.

**Andre stavemåder**

-

### **Tolkning af navnet**

Sparre kan være et personnavn.

Sparre kan også henvise til en type træ anvendt som bygningsmateriale.

(2)

Toft\*.

### **Billeder**

-

### **Yderligere bemærkninger**

-

### **Kilder**

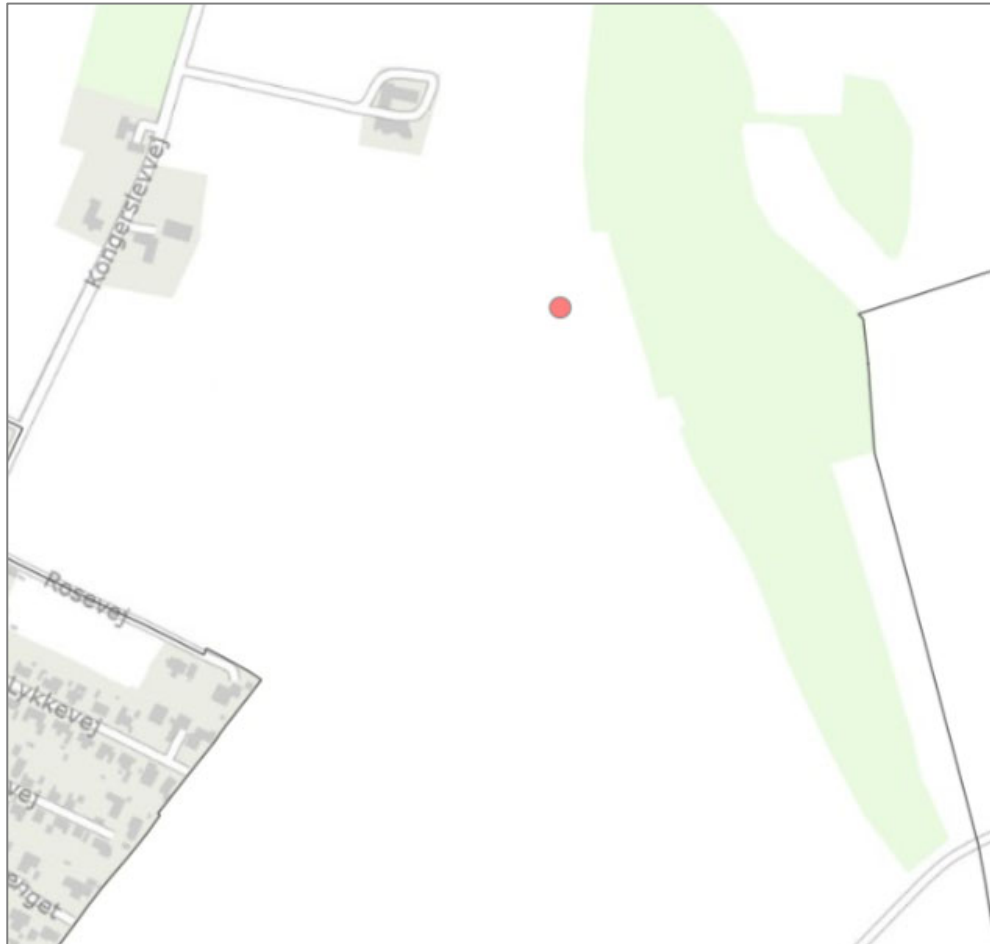
(1) Matrikelkort Kongstedlund 1814-1866.

(2) Historisk Ordbog, opslag november 2021.

## Stakket Grums Ager

Løbenummer: 505

Koordinater: 568780.90 / 6305911.29



**Adresse:** -

**Sogn & lav:** Sønder Kongerslev Sogn, Sønder Kongerslev By.

**Status:** Historisk.

**Type:** Eng, mark.

**Andre stavemåder**

-

### **Tolkning af navnet**

En anden lokalitet har navn med grum. Grum kan betyde grumt eller hårdt. (3)

Stakket betyder kort.

Ager\*.

### **Billeder**

-

### **Yderligere bemærkninger**

-

### **Kilder**

(1) SDFI Kortviser, opslag november 2021.

(2) SDFI, Historiske kort, opslag november 2021. Carte over Sønder Kongslev Marker, 1778, af D. Wesenberg. Kopieret af Braadan.

(3) Den Danske Ordbog, opslag november 2021.

## Stakket Kelling Berg Ager

Løbenummer: 523

Koordinater: 570504.52 / 6306125.34



**Adresse:** -

**Sogn & lav:** Sønder Kongerslev Sogn, Sønder Kongerslev By.

**Status:** Historisk.

**Type:** Eng, mark.

**Andre stavemåder**

-

### **Tolkning af navnet**

Stakket kan henvise til kort.

Kelling Berg er gammel staveform af Kællingbjerg.

Ager\*.

### **Billeder**

-

### **Yderligere bemærkninger**

-

### **Kilder**

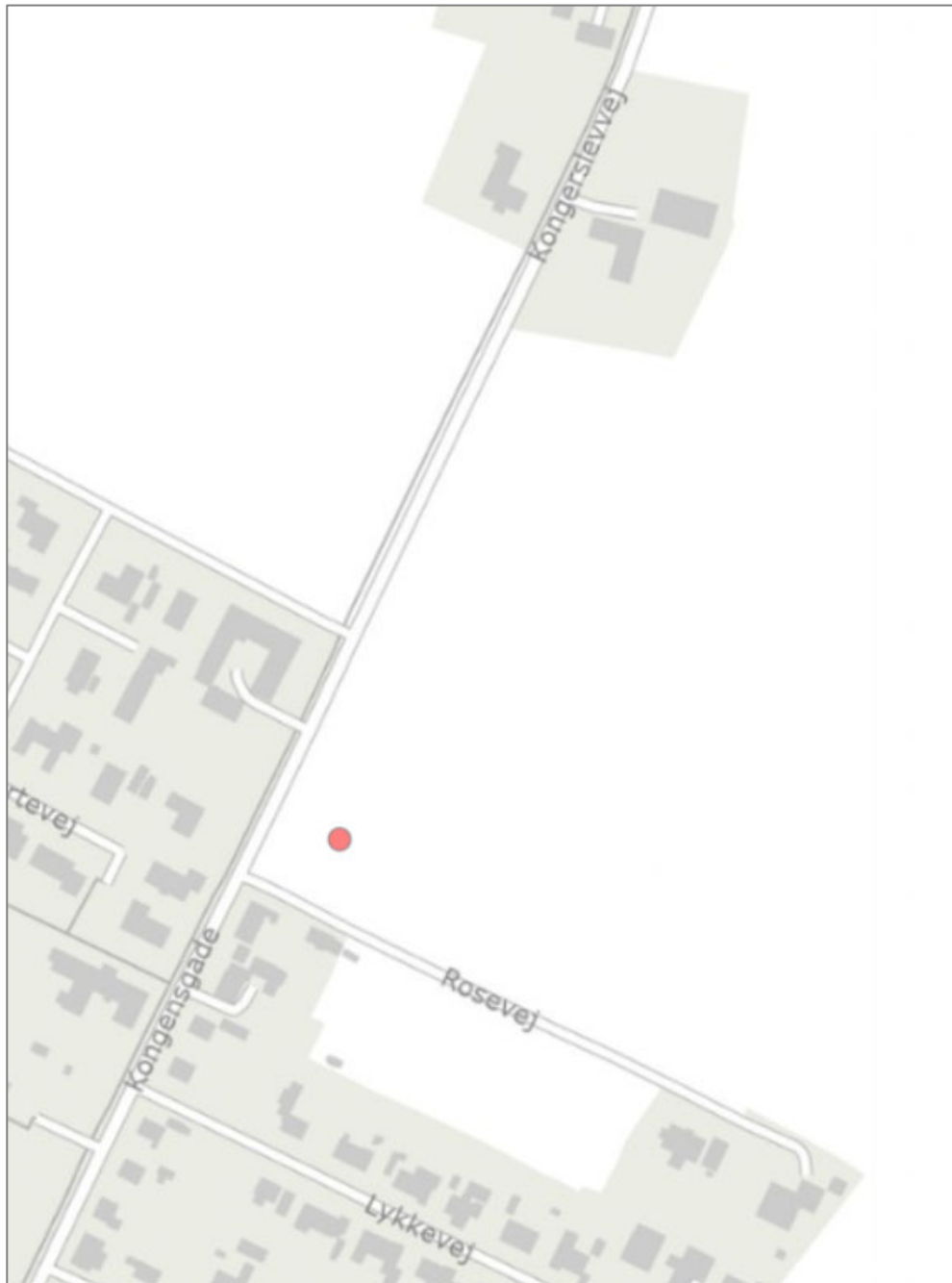
(1) SDFI Kortviser, opslag november 2021.

(2) SDFI, Historiske kort, opslag november 2021. Carte over Sönder Kongslev Marker, 1778, af D. Wesenberg. Kopieret af Braadan.

## Stakket Krogager

Løbenummer: 501

Koordinater: 568302.20 / 6305720.71



**Adresse:** -

**Sogn & lav:** Sønder Kongerslev Sogn, Sønder Kongerslev By.

**Status:** Historisk.

**Type:** Eng, mark.

**Andre stavemåder**

-

**Tolkning af navnet**

En anden lokalitet ved siden af hedder Krog Ager.

Stakket kan betyde kort. (3)

**Billeder**

-

**Yderligere bemærkninger**

-

**Kilder**

(1) SDFI Kortviser, opslag november 2021.

(2) SDFI, Historiske kort, opslag november 2021. Carte over Sønder Kongerslev Marker, 1778, af D. Wesenberg. Kopieret af Braadan.

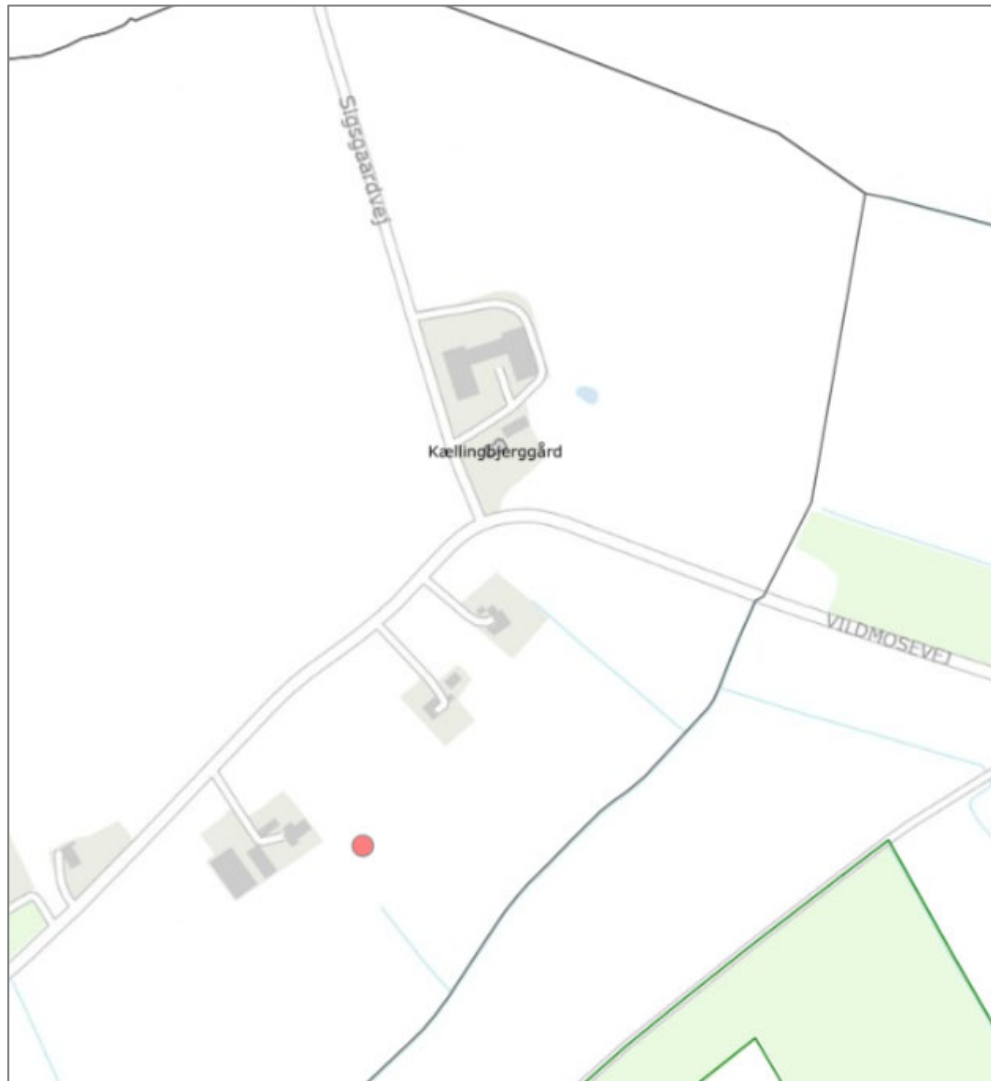
(3) Den Danske Ordbog, opslag november 2021.



## Stenagergaard

Løbenummer: 365

Koordinater: 570394.32 / 6305383.78



**Adresse:** -

**Sogn & lav:** Sønder Kongerslev Sogn, Sønder Kongerslev By.

**Status:** Historisk.

**Type:** Gård.

**Andre stavemåder**

-

### Tolkning af navnet

Stenager kan fortælle, at der på gården jorde var agre med sten. På kort opmålt i 1778 er Stensager indtegnet, og ved ageren ligger en gård, tegnet med rødt. (1)

Gård\*.

### Billeder

-

### Yderligere bemærkninger

Kl. Gjerding skriver:

*"Kællingbjærggaard ligger paa Sognets nordøstligste Udkant, altsaa ogsaa ved Vildmosen. Den er meget gammel som Udflyttergaard; oprindelig var den kun af Størrelse som en af Sognets andre Helgaarde, men senere bleve to lignende Gaarde, Blegkildegaaarden og Stenagergaarden, der laa ved Kæret lidt nærmere Byen, sammenlagte med den."*

Det bemærkes, at en helgård er en gård på cirka 40 tønder land. Andet sted står 'omtrent 30 tønder land'. (3)

### Kilder

(1) SDFI, Historiske kort, opslag november 2021. Carte over Sønder Kongslev Marker, 1778, af D. Wesenberg. Kopieret af Braadan.

(2) Kl. Gjerding, Bidrag til Helligum Herreds Beskrivelse og Historie. Samlet af Kl. Gjerding og udgivne af D.H. Wulff, Aalborg 1890-92, side 291.

(3) Historisk Ordbog, opslag november 2021.

## Stenagerhus

**Løbenummer:** 594

**Koordinater:** xxx

-

**Adresse:** -

**Sogn & lav:** Sønder Kongerslev Sogn, Sønder Kongerslev By.

**Status:** Historisk.

**Type:** Hus.

**Andre stavemåder**

-

### Tolkning af navnet

Stenager kan fortælle, at der på gården jorde var agre med sten. På kort opmålt i 1778 er Stensager indtegnet, og ved ageren ligger en gård, tegnet med rødt. (1)

Det formodes, at Stenagerhus ligger som nabo til Stenagergård.

Gård\*.

### Billeder

-

### Yderligere bemærkninger

Stenagerhus er nævnt i Folketælling 1890.

### Kilder

(1) SDFI, Historiske kort, opslag november 2021. Carte over Sønder Kongerslev Marker, 1778, af D. Wesenberg. Kopieret af Braadan.

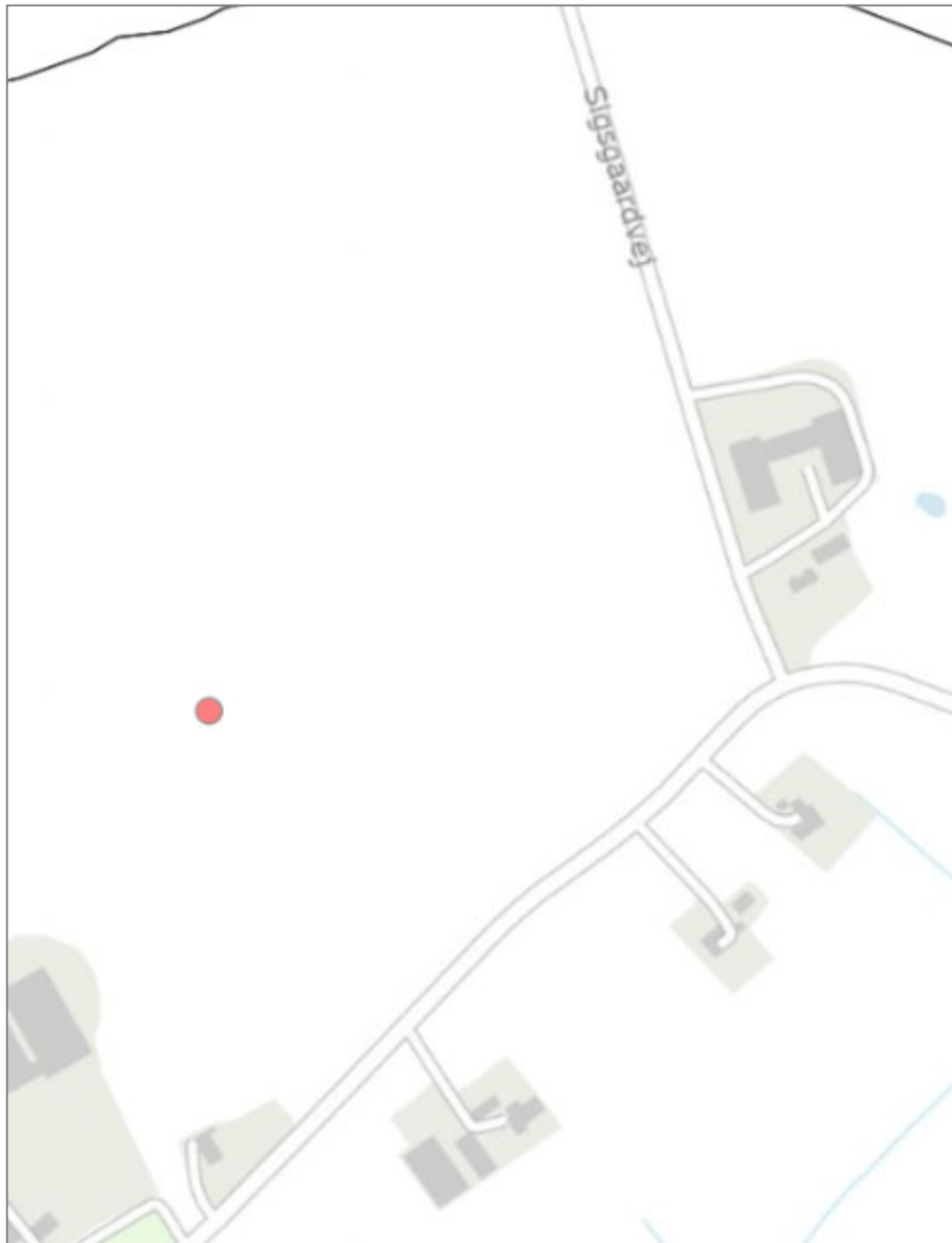
(2) Kl. Gjerding, Bidrag til Helligum Herreds Beskrivelse og Historie. Samlet af Kl. Gjerding og udgivet af D.H. Wulff, Aalborg 1890-92, side 291.

(3) Folketælling 1890.

## Stens Ager

Løbenummer: 521

Koordinater: 570103.03 / 6305686.72



**Adresse:** -

**Sogn & lav:** Sønder Kongerslev Sogn, Sønder Kongerslev By.

**Status:** Historisk.

**Type:** Eng, mark.

**Andre stavemåder**

-

**Tolkning af navnet**

En gård ved området hedder Stensagergård.

Ager\*.

**Billeder**

-

**Yderligere bemærkninger**

-

**Kilder**

(1) SDFI Kortviser, opslag november 2021.

(2) SDFI, Historiske kort, opslag november 2021. Carte over Sønder Kongerslev Marker, 1778, af D. Wesenberg. Kopieret af Braadan.

## Store Horns Ager

Løbenummer: 484

Koordinater: 567115.73 / 6305754.32



**Adresse:** -

**Sogn & lav:** Sønder Kongerslev Sogn, Sønder Kongerslev By.

**Status:** Historisk.

**Type:** Eng, mark.

**Andre stavemåder**

-

### **Tolkning af navnet**

Store kan henvise til, at ageren er stor i forhold til ageren ved siden af, der har forstavelsen Smal.

Horn kan være et personnavn.

Ager\*.

### **Billeder**

-

### **Yderligere bemærkninger**

-

### **Kilder**

(1) SDFI Kortviser, opslag november 2021.

(2) SDFI, Historiske kort, opslag november 2021. Carte over Sønder Kongslev Marker, 1778, af D. Wesenberg. Kopieret af Braadan.



## Stor Lang Ager

Løbenummer: 492

Koordinater: 567665.78 / 6305842.36



**Adresse:** -

**Sogn & lav:** Sønder Kongerslev Sogn, Sønder Kongerslev By.

**Status:** Historisk.

**Type:** Eng, mark.

**Andre stavemåder**

-

**Tolkning af navnet**

Der er tre lokaliteter, der hedder Lang Ager: Sønder Lang Ager, Midter Lang Ager og Stor Lang Ager.

Midter ligger mellem de to andre. Stor er den største, Sönder er den længst ude mod Komdrup, og altså ikke den sydligste.

Lang må henviser til agerens længde.

Ager\*.

### **Billeder**

-

### **Yderligere bemærkninger**

-

### **Kilder**

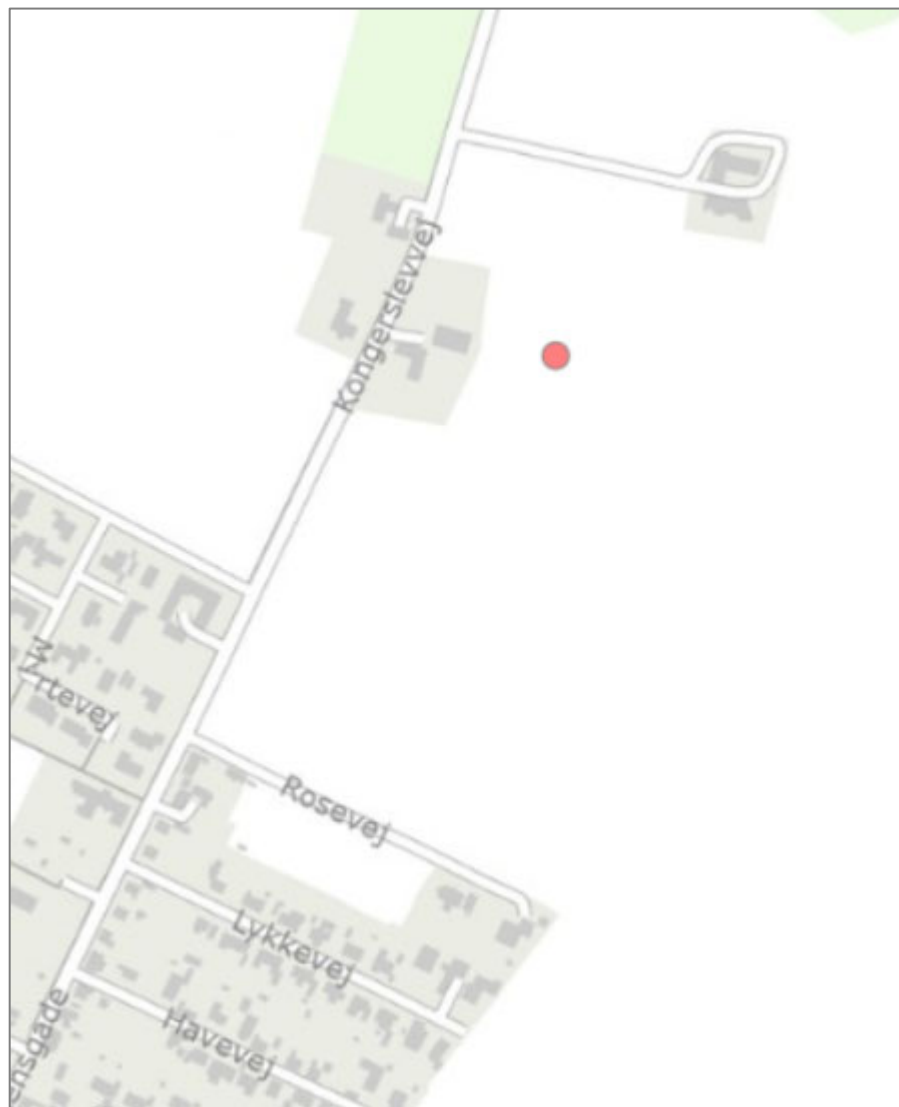
(1) SDFI Kortviser, opslag november 2021.

(2) SDFI, Historiske kort, opslag november 2021. Carte over Sönder Kongslev Marker, 1778, af D. Wesenberg. Kopieret af Braadan.

## Store Grums Ager

Løbenummer: 504

Koordinater: 568515.53 / 6305966.29



**Adresse:** -

**Sogn & lav:** Sønder Kongerslev Sogn, Sønder Kongerslev By.

**Status:** Historisk.

**Type:** Eng, mark.

**Andre stavemåder**

-

**Tolkning af navnet**

Grum kan henvise til grusomt eller hårdt. (3)

Ager\*.

**Billeder**

-

**Yderligere bemærkninger**

-

**Kilder**

(1) SDFI Kortviser, opslag november 2021.

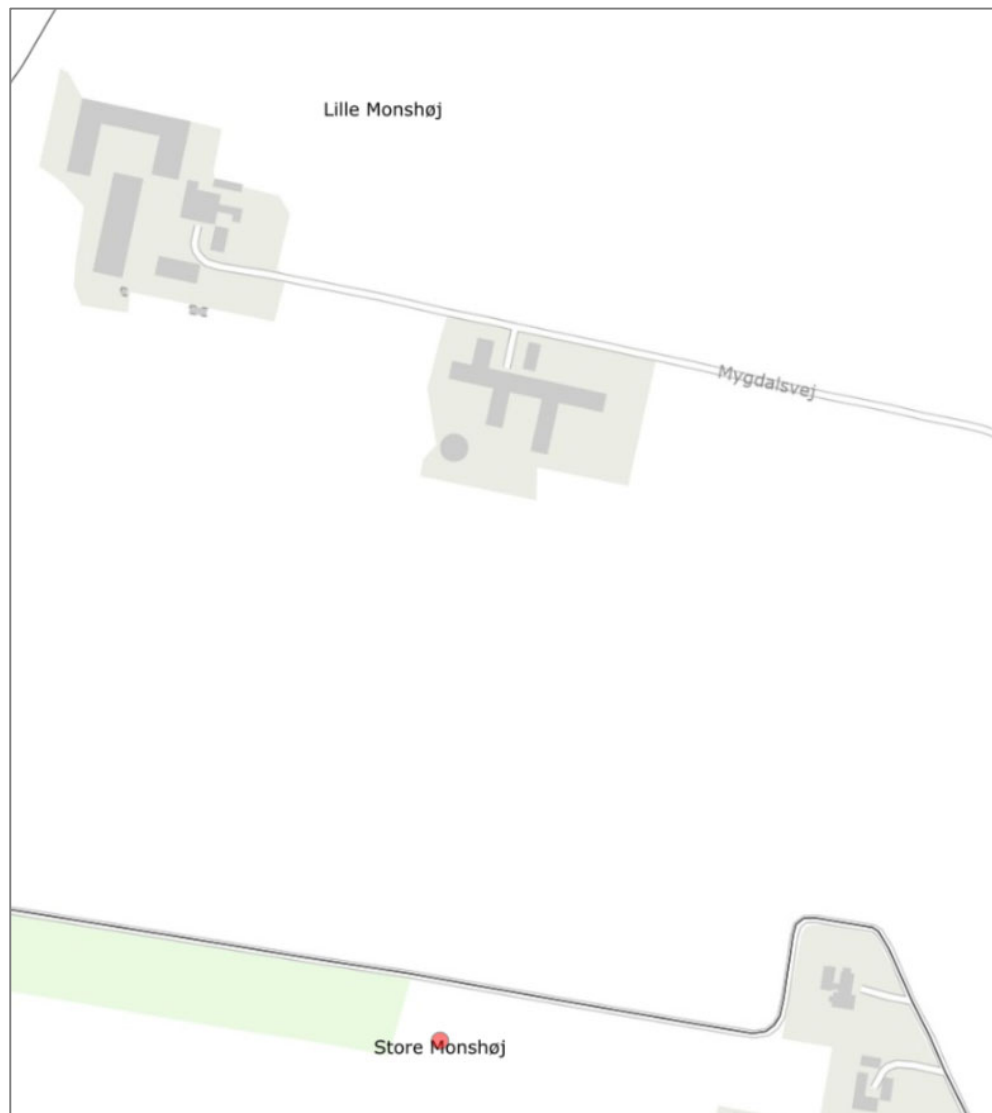
(2) SDFI, Historiske kort, opslag november 2021. Carte over Sønder Kongerslev Marker, 1778, af D. Wesenberg. Kopieret af Braadan.

(3) Den Danske Ordbog, opslag november 2021.

## Store Monshøj

Løbenummer: 373

Koordinater: 566691.60 / 6304817.92



**Adresse:** -

**Sogn & lav:** Sønder Kongerslev Sogn, Sønder Kongerslev By.

**Status:** Gældende.

**Type:** Gravhøj.

**Andre stavemåder**

Staves også 'Store Mouens'. (1)

**Tolkning af navnet**

Store kan henvise til, at der nord for gravhøjen ligger en lille gravhøj. (1)

Mons kan være en anden staveform for navnet Mogens. (1)

**Billeder**

-

**Yderligere bemærkninger**

Kl. Gjerding skriver:

*"Paa den jo nu opdyrkede Hede sydvest for Byen findes endvidere en stor Langdysse, kaldet "Store Mouens" udtalt: St. Mogens. Den er ikke godt bevaret; de fleste af Stenene ere vel tilbage, men baade de mægtige Randsten- og Stensætningerne indenfor ere væltede og nedsunkne. Det ser ud til, at der har været 3 Stenkamre paa Dyssen, men kun ved det ene er Overliggeren nogenlunde paa sin Plads. Nu er "Store Mouens" freddet. Sagnet melder, at her ligger en Kong Mouens begravet, "en Søkonge eller Røverkonge, der boede paa Kongstedlund". I saa Henseende stadfæster altsaa Traditionen de Resultater, som den arkæologiske Videnskab ad anden Vej er kommen til, nemlig at Langdysserne ikke, som man tidligere mente, ere Offer- eller Tingsteder men Begravelsespladser. Et kort Stykke Vej nordvest for "Store Mouens" og i dennes Forlængelseslinie ligger paa Gaarden Mygdals Mark en Runddysse, kaldet "Lille Mouens", som er endnu mere ødelagt end Langdyssen."*

Se yderligere information om Store Monshøj i (3).

## Kilder

- (1) Kl. Gjerding, Bidrag til Helligum Herreds Beskrivelse og Historie. Samlet af Kl. Gjerding og udgivet af D.H. Wulff, Aalborg 1890-92, side 263.
- (2) SDFI Kortviser, opslag november 2021.
- (3) Keld Jensen, Kongerslev Pastorats udvikling gennem tiderne, del 1 Oldtiden, rapport nr. 16.

## Sutten

Løbenummer: 587

Koordinater: xxx

-

**Adresse:** -

**Sogn & lav:** Sønder Kongerslev Sogn, Sønder Kongerslev By.

**Status:** Historisk.

**Type:** Ukendt.

**Andre stavemåder**

-

**Tolkning af navnet**

-

**Billeder**

-

**Yderligere bemærkninger**

-

**Kilder**

(1) Folketælling 1901.



## Svanholmsmindevej

Løbenummer: 377

Koordinater: 567028.52 / 6304140.22



**Adresse:** -

**Sogn & lav:** Sønder Kongerslev Sogn, Sønder Kongerslev By.

**Status:** Gældende.

**Type:** Vej.

**Andre stavemåder**

-

### **Tolkning af navnet**

Svanholm er en gård i bebyggelsen Svanfolk i den sydlige ende af Svanholmsmindevej. Vejen forbinder Sønder Kongerslev med Svanfolk. (1)

Minde kan henvise til f.eks. en bygning, der fremkalder eller fastholder forestillingen om en afdød person eller en bestemt historisk begivenhed eller periode. (2)

Vej\*.

### **Billeder**

-

### **Yderligere bemærkninger**

Kilde (3) har følgende vurdering af vejen mellem Svanfolk og Sønder Kongerslev:

*"Størrelse og dermed ofte vigtighed fremgår først og fremmest af anvendelsen af ordene lille og synonymparret stor og magie. Det fremgår endvidere mere indirekte af de sammensætninger, der er behandlet i kapitlet om artsled som landevej, adelvej. Når derfor vejen mellem Svanfolk og Sønder Kongerslev i et brev fra 1499 (Rep 8992) kaldes 'den store adelvej' må der virkelig være tale om et betydeligt vejforløb."*

Rep 8992 står for 'Repertorium diplomaticum regni Danici mediævalis 2. rk. Kbh. 1894-1939'. Dette er et værk, hvor Middelalder-skrifter er gengivet. Den oprindelige tekst lød således: (4)

*"Et Pergaments Brev under Guds Aar 1490 paa det niende,, lydende, at Sandmend vare tilkrevede at skulle gjøre ræt Markeskiæl imellum Svanfolk Mark og Randrup Mark, som var imellum Jacob Andersøn til Woergaard og hånds Broder Jep Andersøn, og samme Dag, som Sandmend skulle have gjort deres Toug og rid derimellum, tha vare nogle af deres Venner der til Steede, som var sallig H. Errick Ottson til Skierne Ridder, Tyge Jensøn i Dalsgaard med nogle flere af deres Venner, og de paa baade Sider samme Tiid ofvergafve samme Sandmendstoug og gave forskrevne goede Mend med begge deris Villie og Tilladelse Fuldmagt, saa at de skulde gjøre dennem it mindelig Skiæl imellum og sette Steen og Stabel, som de og samme Tiid gjorde i saa Maade, som herefter følger, at forskrevne Jacob Andersøn skulle beholde ald den Mark, Ager, Eng og Skov, hvad det heldst er, til Svanfolk, som liger sønden og vesten fra den Steen, som liger ved den stoere Adelvey, som løber imellum Kongersløf og Svandfolk og saa sønden og vesten fra den Steen, som de paa den Tiid satte, og dernest skulle forskrevne hans Broder Jep Andersøn beholde ald den Deel, hvad som det heldst er, norden og østen fra den samme Steen og saa sønder ud til Daelbek; deslige skulle de Svanfolk Mend beholde ald den Eng, som deres kiere Fader H. Anders Jacobsøn lagde dertil."*

### Kilder

- (1) SDFI Kortviser, opslag november 2021.
- (2) Den danske Ordbog, opslag november 2021.
- (3) Bent Jørgensen, Stednavne og samfærdselshistorie, København, 1979, side 84.
- (4) William Christensen, Repertorium Diplomaticum Regni Danici Mediævalis. Series Secunda. Fortegnelse over Danmarks breve fra Midaldalderen, 5. Bind, København, 1933, side 236-237.

## Syrenvej

Løbenummer: 378

Koordinater: 568101.49 / 6304917.96



**Adresse:** -

**Sogn & lav:** Sønder Kongerslev Sogn, Sønder Kongerslev By.

**Status:** Gældende.

**Type:** Vej.

**Andre stavemåder**

-

**Tolkning af navnet**

Syren er en busk.

Vej\*.

**Billeder**

-

**Yderligere bemærkninger**

-

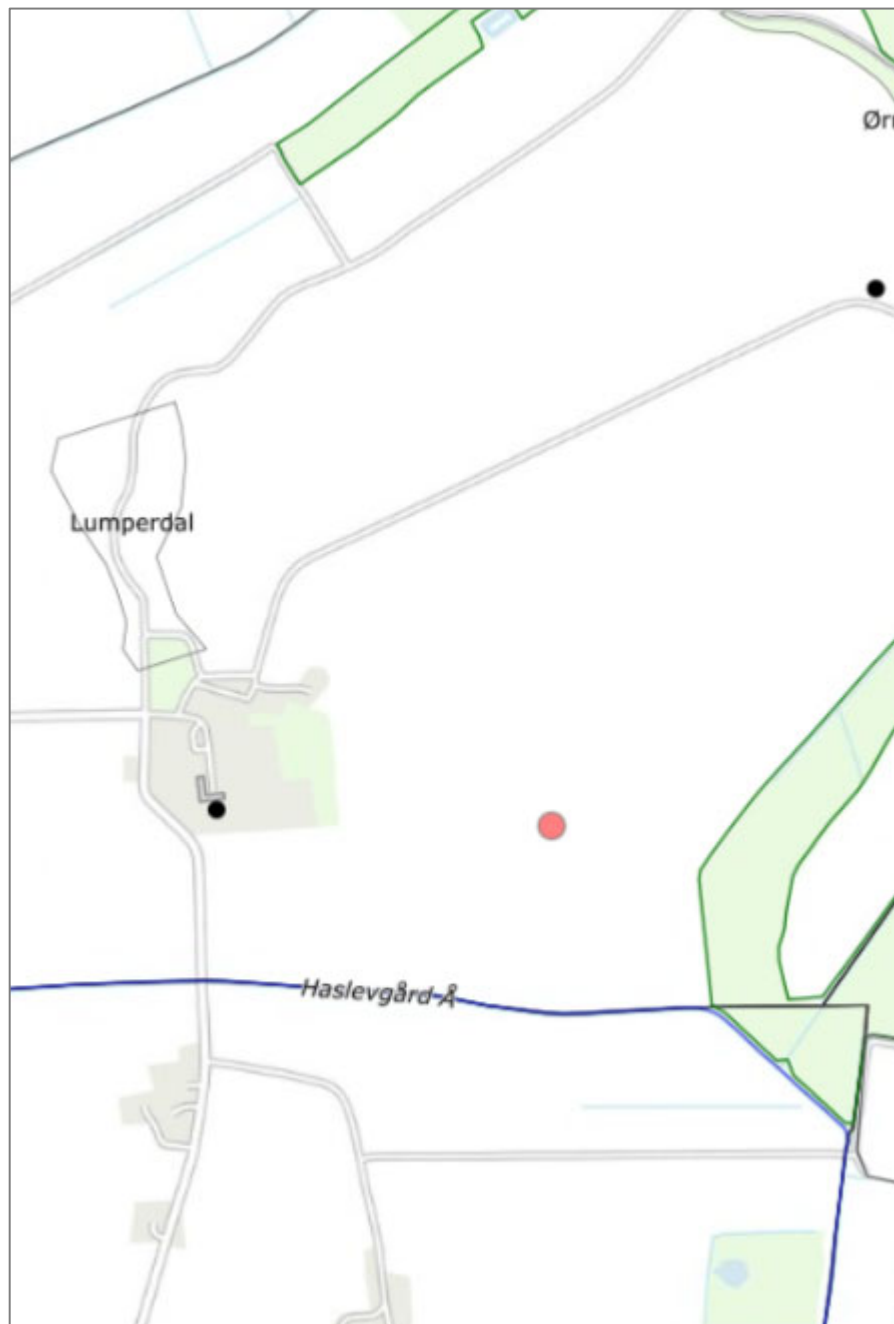
**Kilder**

(1) SDFI kortviser, november 2021.

## Sønder Kiær

Løbenummer: 381

Koordinater: 570543.22 / 6303820.03



**Adresse:** -

**Sogn & lav:** Sønder Kongerslev Sogn, Kongstedlund.

**Status:** Historisk.

**Type:** Eng, mark.

**Andre stavemåder**

-

**Tolkning af navnet**

Lokaliteten ligger sydøst for Kongstedlund herregård.

Kær\*.

**Billeder**

-

**Yderligere bemærkninger**

-

**Kilder**

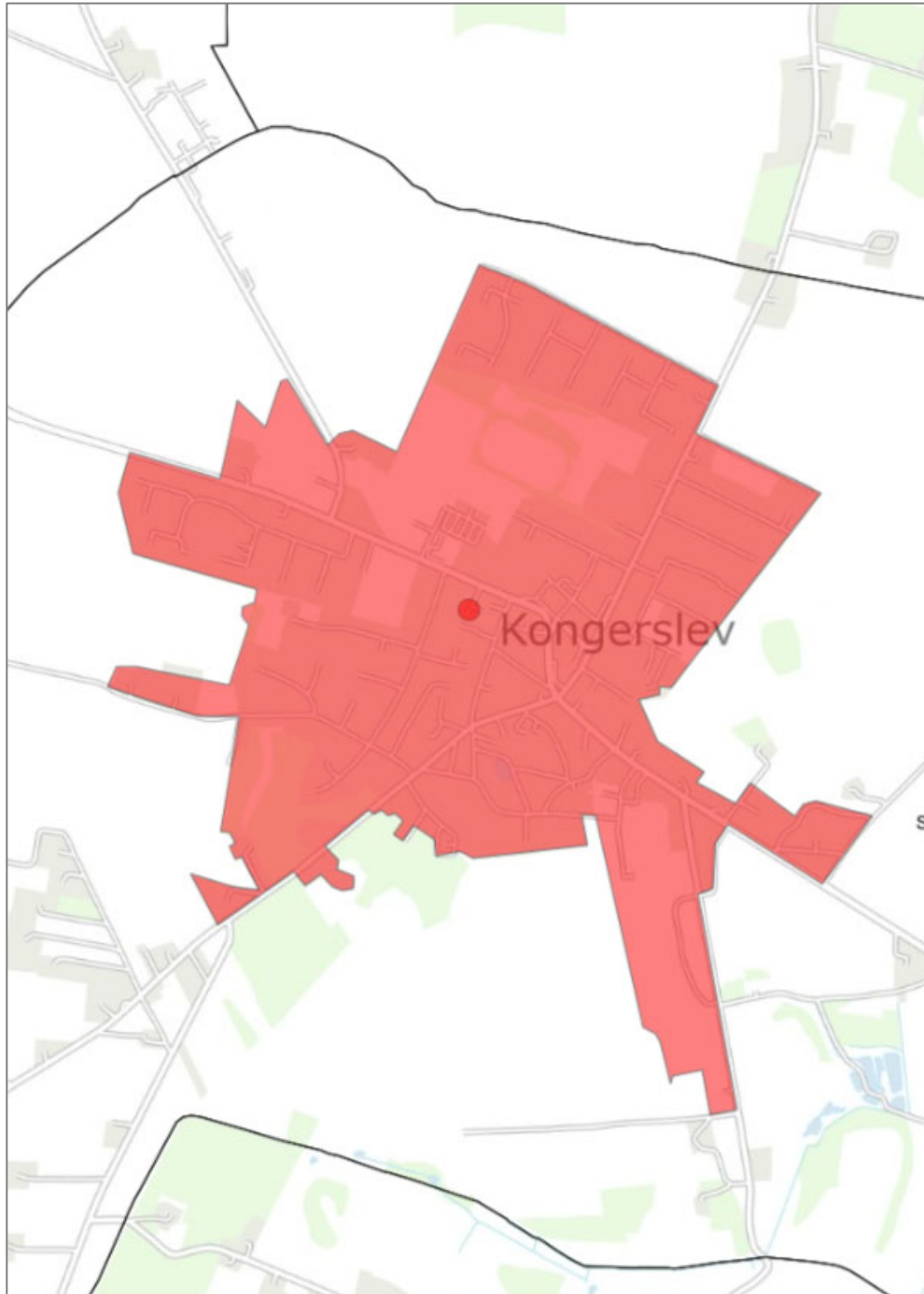
(1) Matrikelkort Kongstedlund 1814-1866.

(2) Kl. Gjerding, Bidrag til Helligum Herreds Beskrivelse og Historie. Samlet af Kl. Gjerding og udgivne af D.H. Wulff, Aalborg 1890-92, side 270.

## Sønder Kongerslev

Løbenummer: 382

Koordinater: 567795.80 / 6305344.45





**Adresse:** -

**Sogn & lav:** Sønder Kongerslev Sogn, Sønder Kongerslev By.

**Status:** Gældende.

**Type:** Landsby.

#### **Andre stavemåder**

Benævnes ofte i dag kun som Kongerslev. (2)

Nordisk Institut har følgende ældre kilder angivet for, hvor Kongerslev, er nævnt: (4)

- uden dato, år 1499 (17. årh.) Kongetsløf.
- Jydske Samling 2. række. I. 210 år 1506 – Kongessløff.

Endvidere har samme kilde følgende ældre kilder, hvor Sønder Kongerslev er nævnt med forskellige stavemåder:

- Uden dato 1469: Synder Kongeslev.
- 27. september 1474: Sønnder Kongisløff.
- Uden dato 1474: Sønnder Kongisløff.
- 9. december 1477: Sønder Kongsløff.
- 20. december 1477: [Sønder] K[on]gersløff.
- 3. marts 1478: Sønder Kongislyf.
- 3. december 1480 Sønderkonglyff.
- 7-13. januar 1491 (17. Årh.) Kongested Kirke.
- uden dato 1499 (17. Årh.) Kongersløf.
- Jydske Samling 2række I. 210 år 1506: Kongessløff.
- Matrikel år 1664. Sønder Kongesleff.
- Matr år 1688: Sÿnder Kongeslef.

- Erich Pontoppidan, Den Danske Atlas I–VIII (III–VIII ved Hans de Hofman). Kbh. 1763–81. 1769: Sønder Kongslev.
- Videnskabernes Selskabs Kort. Kort og Matrikelstyrelsen. Kbh. 1771–1806. År 1791: Sønder Kongslev.
- Generalstabskort 1879 og 80: Sr Kongerslev.
- Generalstabskort 1880: Sr Kongerslev.

Kl. Gjerding skriver:

*"Til Forleningerne, der, som bekendt, paabegyndtes i det 12. Aarhundrede og i de to paafølgende Aarhundreder bleve stedse talrigere, havde Kongerne betydeligt Jordegods, det saakaldte Konunglef, at anvende. Ligheden mellem Ordene Konunglef og Kongerslev — der i Virkeligheden ere ganske de samme Ord, idet Kongerslev i ældre Tider skreves Kongislef og endnu tidligere uden Tvivl Konunglef — kan ikke andet end lade formode, at Kongerslev oprindelig har været, hvad Ordet siger og som det lyder: kongeligt Jordegods. Hvorledes det imidlertid forholder sig med dette kongelige Ejerskab, kan næppe oplyses, da det sikkert hører hjemme i en saa fjærn Fortid, at der ikke er levnet nogensomhelst skriftlige Efterretninger derom. Men der gaar Kongesagn her; Traditionen om "Kong Mouens" er allerede omtalt, og at der i gamle Dage har boet Konger paa Kongstedlund, har Folketroen hævet over enhver Tvivl. Baade Navnet og Sagnet og disses indbyrdes Forbindelse ere hver for sig ret interessante, saa meget mere som Navnet Kongerslev, saavidt vides, ikke forekommer noget andet Sted i Landet; men en nøjagtigere historisk Redegørelse desangaaende kan, som alt anført, desværre nappe tilvejebringes."*

### **Tolkning af navnet**

Sønder henviser til, at der nord for landsbyen ligger en anden landsby, Nørre Kongerslev.

### **Billeder**

-

### **Yderligere bemærkninger**

Se yderligere information om kulturarvsfund vedrørende Sønder Kongerslev i (5).

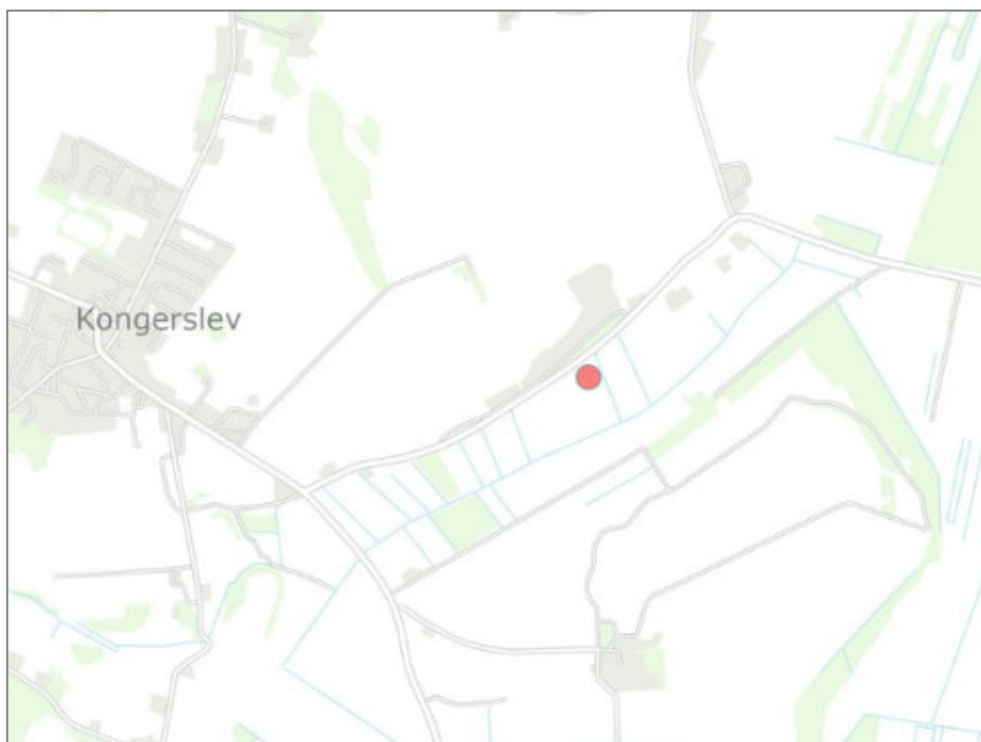
### **Kilder**

- (1) SDFI kortviser, opslag november 2021.
- (2) Egne oplysninger, november 2021.
- (3) Kl. Gjerding, Bidrag til Helligum Herreds Beskrivelse og Historie. Samlet af Kl. Gjerding og udgivne af D.H. Wulff, Aalborg 1890-92, side 264.
- (4) Nordisk Forskningsinstitut, databasen Danmarks Stednavne, opslag november 2021.
- (5) Keld Jensen, Kongerslev Pastorats udvikling gennem tiderne, del 2 Middelalderen & Renæssancen, rapport nr. 17.

## Sønder Kongerslev Enge

**Løbenummer:** 383

**Koordinater:** 569931.44 / 6305061.98



**Adresse:** -

**Sogn & lav:** Sønder Kongerslev Sogn, Sønder Kongerslev By.

**Status:** Historisk.

**Type:** Eng, mark.

**Andre stavemåder**

-

**Tolkning af navnet**

Sønder Kongerslev er den nærvæd liggende landsby.

Eng\*.

## Billeder

-

## Yderligere bemærkninger

Lokaliteten er nævnt som grænseområdet til det, der på matrikelkort var grænsen for Konstedlund-området mod Sønder Kongerslev området. (1)

1940: Vildmosetilsynet ansøger om tilladelse til at passere vejen fra Sdr. Kongerslev til Smidie med et mergelspor (fra Randrup Mergelleje over Sdr. Kongerslev Enge ad Kærvejen til vildmosen). Det vedtoges at give den ansøgte tilladelse mod at Vildmosetilsynet påtager sig at afholde de dermed forbundne udgifter. (3)

## Kilder

(1) Matrikelkort Kongstedlund 1814-1866.

(2) Sogneprotokol, 26. april 1940.

## Sønder Kongerslev Fattighus

Løbenummer: 384

Koordinater: xxx

-

**Adresse:** -

**Sogn & lav:** Sønder Kongerslev Sogn, Sønder Kongerslev By.

**Status:** Historisk.

**Type:** Bygning.

**Andre stavemåder**

Benævnes blot Fattighuset i (2).

**Tolkning af navnet**

Et fattighus var en institution, hvor ikke bemidlede kunne bo i pågældende sogn.

**Billeder**

-

**Yderligere bemærkninger**

Alexander Rasmussen skriver:

*"Sønder og Nørre Kongeslev samt Komdrup Kommune havde i mange Aar nøjedes med at have et Fattighus med et Par Beboelser, liggende sydligt i Sønder Kongeslev By; men først i 1870-erne kom her som andetsteds om ikke just Trangen til, saa dog Kravet om Oprettelsen af en Fattiggaard højlydt frem. Paa et Møde for alle Kommunens Beboere den 22de Februar 1873 i Nørre Kongeslev Skole viste der sig overvejende Stemning for Køb og Indrettelse af en saadan Fattiggaard, og der nedsattes et Udvalg til at fremme Sagen. I Løbet af Aaret købte da Sogneraadet Chr. Eriksens Enkes Gaard i Nørre Kongeslev for 12,500 R dl. samt end videre Parceller af Peder Haals Enkes Gaard sammesteds for 7800 Rdl. Paa de sammenlagte*

*Jorder opførte i Sommeren 1874 syd for Nørre Kongeslev By på de saakaldte Grønhøjsagre en anselig Gaard."*

#### **Kilder**

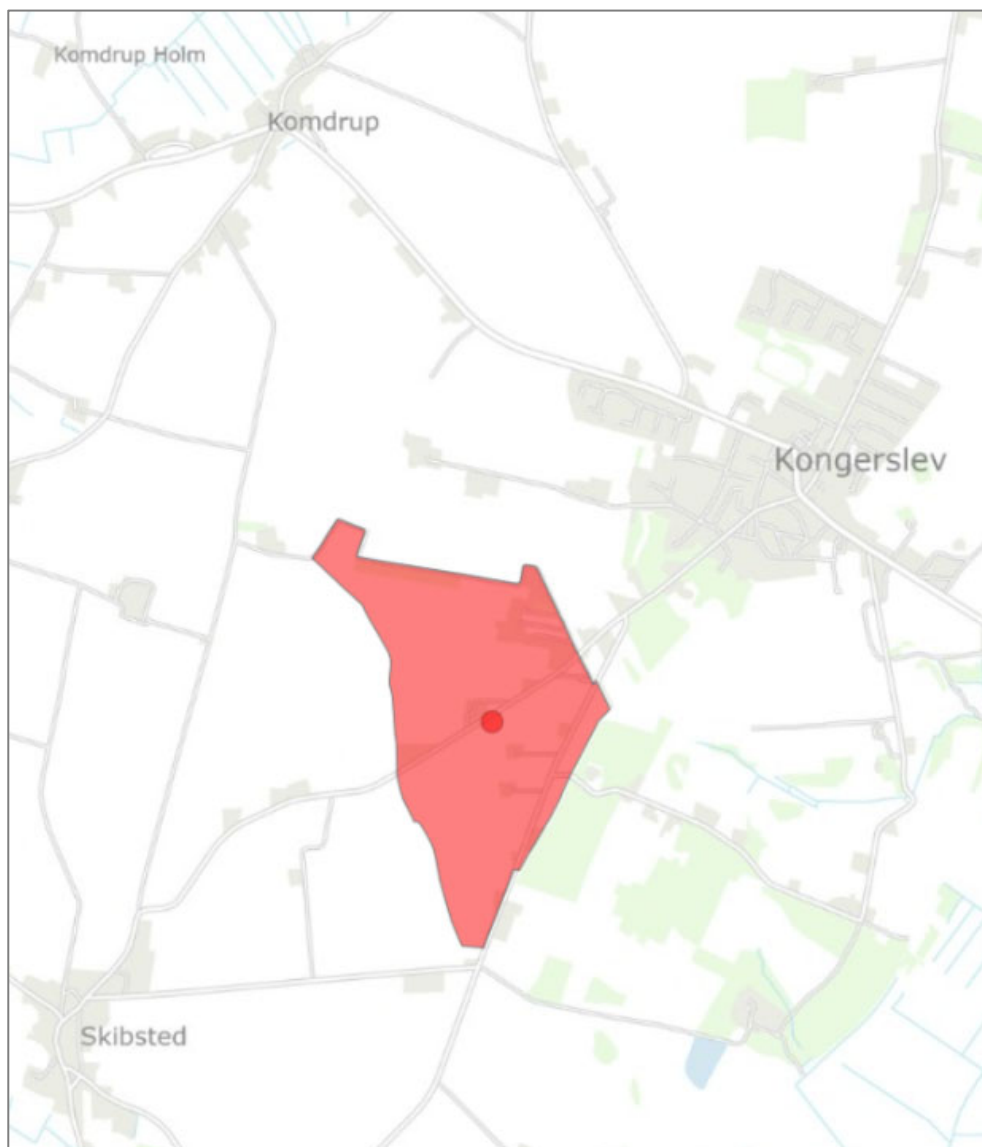
(1) Alexander Rasmussen, Nørre Kongeslev Sogns beskrivelse og historie. I Fra Himmerland og Kjær Herred, 1932, side 54.

(2) Folketælling 1901.

## Sønder Kongerslev Hede

Løbenummer: 385

Koordinater: 566793.27 / 6304292.50





**Adresse:** -

**Sogn & lav:** Sønder Kongerslev Sogn, Sønder Kongerslev By.

**Status:** Gældende.

**Type:** Bebyggelse.

**Andre stavemåder**

Nævnes også som Kongerslev Hede – det er den officielle betegnelse.

**Tolkning af navnet**

Sønder Kongerslev er den nord for liggende landsby.

Hede\*.

**Billeder**

-

**Yderligere bemærkninger**

Se information om gravhøj på heden i (2).

**Kilder**

(1) SDFI Kortviser, november 2021.

(2) Keld Jensen, Kongerslev Pastorats udvikling gennem tiderne, del 1  
Oldtiden, rapport nr. 16.

## Sønder Kongerslev Kirke

Løbenummer: 386

Koordinater: 567723.12 / 6304977.07



**Adresse:** Kirkestræde 5.

**Sogn & lav:** Sønder Kongerslev Sogn, Sønder Kongerslev By.

**Status:** Gældende.

**Type:** Kirke.

**Andre stavemåder**

-

**Tolkning af navnet**

Kirken i landsbyen Sønder Kongerslev.

**Billeder**

-

**Yderligere bemærkninger**

Se om Kulturarvsfund fra Middelalder og Renæssancen i Sønder Kongerslev Kirke i (2).

**Kilder**

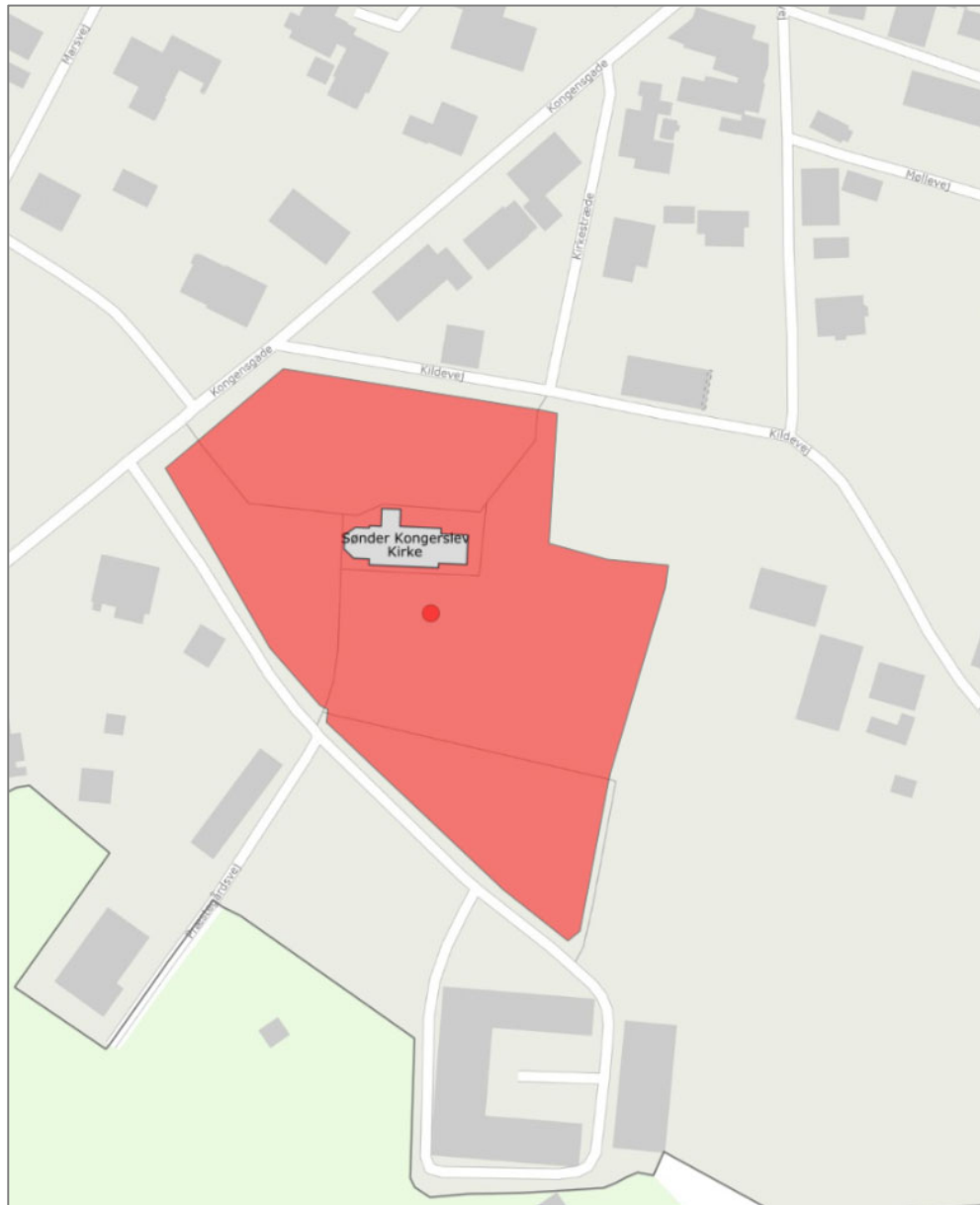
(1) SDFI Kortviser, opslag november 2021.

(2) Keld Jensen, Kongerslev Pastorats udvikling gennem tiderne, del 2 Middelalderen & Renæssancen, rapport nr. 17.

## Sønder Kongerslev Kirkegård

Løbenummer: 387

Koordinater: 567728.89 / 6304962.60



**Adresse:** -

**Sogn & lav:** Sønder Kongerslev Sogn, Sønder Kongerslev By.

**Status:** Gældende.

**Type:** Kirkegård.

**Andre stavemåder**

-

**Tolkning af navnet**

Kirkegård ved Sønder Kongerslev Kirke.

**Billeder**

-

**Yderligere bemærkninger**

Se information om kulturarvsfund på Sønder Kongerslev Kirkegård i (2).

**Kilder**

(1) SDFI Kortviser, opslag november 2021.

(2) Keld Jensen, Kongerslev Pastorats udvikling gennem tiderne, del 2  
Middelalderen & Renæssancen, rapport nr. 17.

## Sønder Kongerslev Mark

Løbenummer: 596

Koordinater: xxx

-

**Adresse:** -

**Sogn & lav:** Sønder Kongerslev Sogn, Sønder Kongerslev By.

**Status:** Historisk.

**Type:** Kirkegård.

**Andre stavemåder**

-

**Tolkning af navnet**

Mark henviser ofte til en landsbys samlede markarealer omkring landsbyen. I dette tilfælde i hvert fald Kongerslev Hede. (1)

**Billeder**

-

**Yderligere bemærkninger**

-

**Kilder**

(1) Folketælling 1890.

## Sønder Kongerslev Skole

Løbenummer: 388

Koordinater: 568095.05 / 6305568.70



**Adresse:** -

**Sogn & lav:** Sønder Kongerslev Sogn, Sønder Kongerslev By.

**Status:** Gældende.

**Type:** Folkeskole.

**Andre stavemåder**

Benævnes i dag blot Kongerslev Skole. Nørre Kongerslev Skole er nedlagt.

(1)

### **Tolkning af navnet**

Landsbyen Kongerslevs folkeskole.

### **Billeder**

-

### **Yderligere bemærkninger**

Der er over tid forskellige lokaliteter for Sønder Kongerslev Skole. Den her nævnte er den eksisterende skole.

En tidligere nu delvist fjernet bygning, Kongensgade 40 var tidligere skole. (1)

### **Kilder**

(1) Egne oplysninger, november 2021.



## Sønder Kongerslev Sogn

Løbenummer: 389

Koordinater: 568857.23 / 6304853.37



**Adresse:** -

**Sogn & lav:** Sønder Kongerslev Sogn, Sønder Kongerslev By.

**Status:** Gældende.

**Type:** Sogn.

**Andre stavemåder**

-

**Tolkning af navnet**

Sogn, hvor for landsbyen Sønder Kongerslev og omegn.

### **Billeder**

-

### **Yderligere bemærkninger**

-

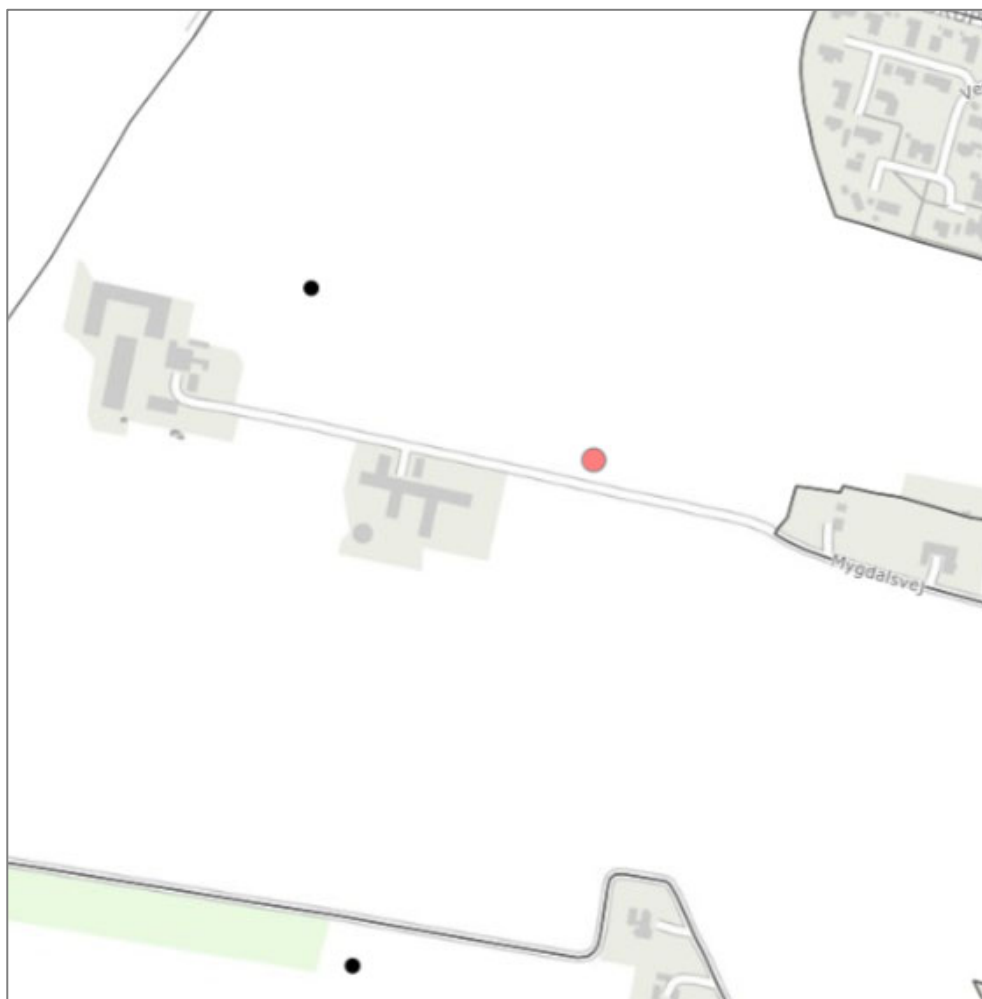
### **Kilder**

(1) SDFI Kortviser, opslag november 2021.

## Sønder Kried Ager

Løbenummer: 239

Koordinater: 566898.76 / 6305250.09



Adresse: -

Sogn & lav: Sønder Kongerslev Sogn, Sønder Kongerslev By.

Status: Historisk.

Type: Eng, mark.

Andre stavemåder

-

### **Tolkning af navnet**

Sønder henviser syd for noget. Ageren ligger ved en dalstrækning i sydligste del.

Kried kan henvise til kridt.

Ager\*.

### **Billeder**

-

### **Yderligere bemærkninger**

-

### **Kilder**

(1) SDFI Kortviser, opslag november 2021.

(2) SDFI, Historiske kort, opslag november 2021. Carte over Sønder Kongslev Marker, 1778, af D. Wesenberg. Kopieret af Braadan.

## Sönder Lang Ager

Løbenummer: 490

Koordinater: 567350.01 / 6306222.80



**Adresse:** -

**Sogn & lav:** Sønder Kongerslev Sogn, Sønder Kongerslev By.

**Status:** Historisk.

**Type:** Eng, mark.

**Andre stavemåder**

-

**Tolkning af navnet**

Der er tre lokaliteter, der hedder Lang Ager: Sønder Lang Ager, Midter Lang Ager og Stor Lang Ager.

Midter ligger mellem de to andre. Stor er den største, Sønder er den længst ude mod Komdrup, og altså ikke den sydligste.

Lang må henvise til agerens længde.

Ager\*.

**Billeder**

-

**Yderligere bemærkninger**

-

**Kilder**

(1) SDFI Kortviser, opslag november 2021.

(2) SDFI, Historiske kort, opslag november 2021. Carte over Sønder Kongslev Marker, 1778, af D. Wesenberg. Kopieret af Braadan.

## Sønder Mons Ager

Løbenummer: 446

Koordinater: 566515.90 / 6304820.50



**Adresse:** -

**Sogn & lav:** Sønder Kongerslev Sogn, Sønder Kongerslev By.

**Status:** Historisk.

**Type:** Eng, mark.

**Andre stavemåder**

-

**Tolkning af navnet**

Mons er navnet på en gravhøj efter navnet Mogens. Sønder kan henvise til, at denne gravhøj ligger syd for en anden gravhøj, der kaldes Lille Mons.

Ager\*.

**Billeder**

-

**Yderligere bemærkninger**

-

**Kilder**

(1) SDFI Kortviser, opslag november 2021.

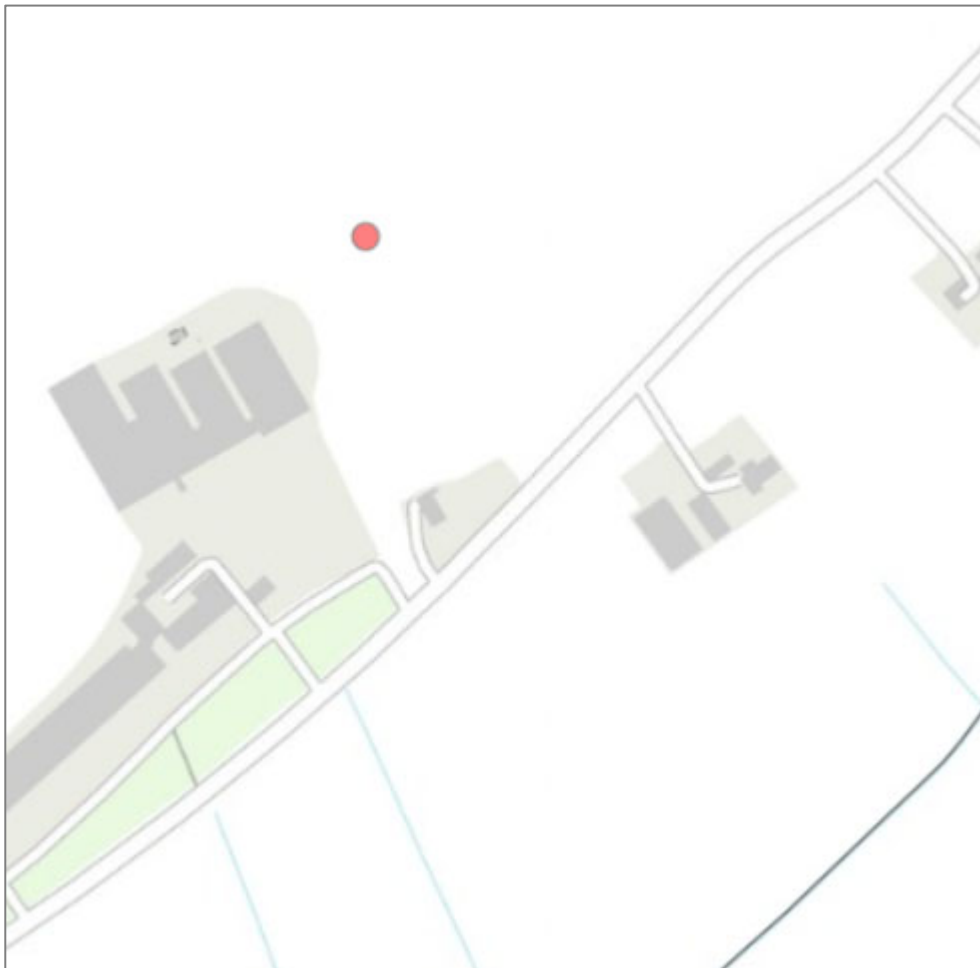
(2) SDFI, Historiske kort, opslag november 2021. Carte over Sønder Kongerslev Marker, 1778, af D. Wesenberg. Kopieret af Braadan.



## Sønder Tre Hoys Ager

Løbenummer: 524

Koordinater: 570057.66 / 6305561.60



**Adresse:** -

**Sogn & lav:** Sønder Kongerslev Sogn, Sønder Kongerslev By.

**Status:** Historisk.

**Type:** Eng, mark.

**Andre stavemåder**

-

### **Tolkning af navnet**

En lokalitet med tre høje hedder Trehøje i området.

Ager\*.

Sönder henviser til placering i forhold til lokaliteten Tre Hoys Ager.

### **Billeder**

-

### **Yderligere bemærkninger**

-

### **Kilder**

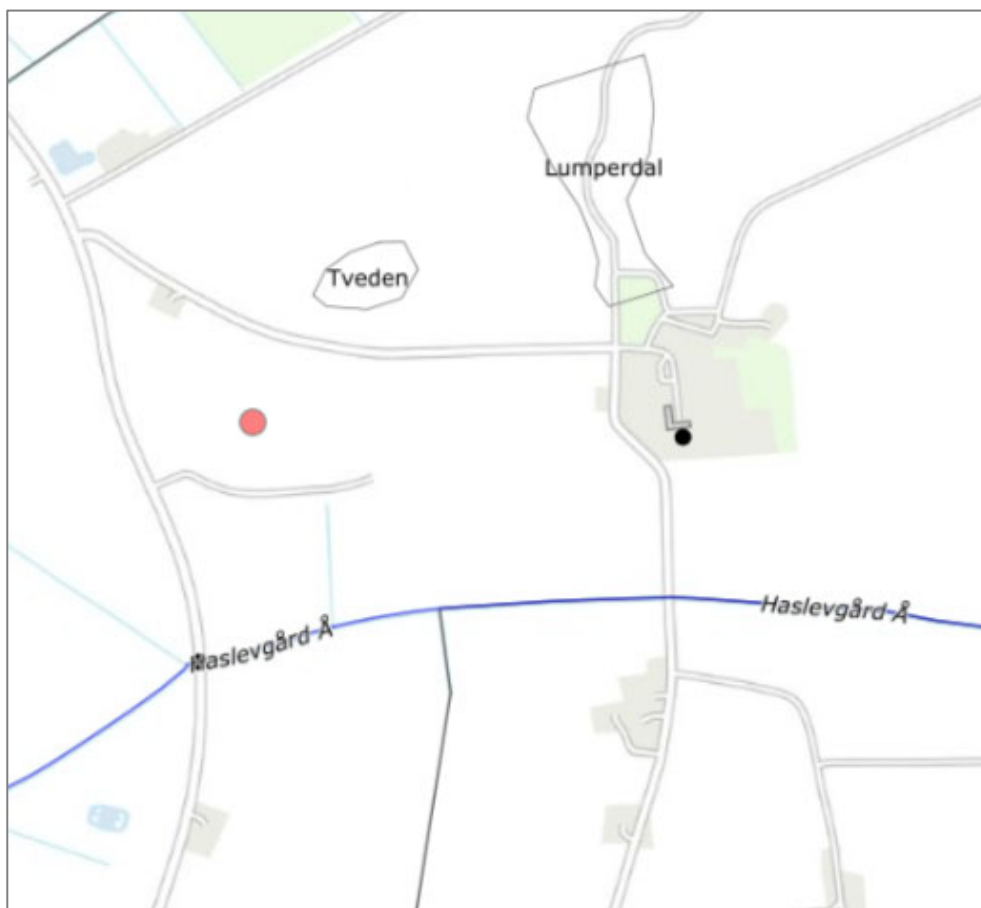
(1) SDFI Kortviser, opslag november 2021.

(2) SDFI, Historiske kort, opslag november 2021. Carte over Sönder Kongslev Marker, 1778, af D. Wesenberg. Kopieret af Braadan.

## Sönder Tveden

Løbenummer: 390

Koordinater: 569417.90 / 6303865.33



Adresse: -

Sogn & lav: Sønder Kongerslev Sogn, Kongstedlund.

Status: -.

Type: -.

Andre stavemåder

-

Tolkning af navnet

Tved kan betyde en rydning. (2)

Lokaliteten ligger syd for en lokalitet, der hedder Nør Tveden.

Tveden er i dag et stednavn for højdepunkt på området. (3)

#### **Billeder**

-

#### **Yderligere bemærkninger**

-

#### **Kilder**

(1) Matrikelkort Kongstedlund 1814-1866.

(2) Den Store Danske, lex.dk, opslag november 2021.

(3) SDFI Kortviser, opslag november 2021.

## Synder Vongs Ager

Løbenummer: 530

Koordinater: 568220.91 / 6304401.26



**Adresse:** -

**Sogn & lav:** Sønder Kongerslev Sogn, Sønder Kongerslev By.

**Status:** Historisk.

**Type:** Eng, mark.

**Andre stavemåder**

-

### **Tolkning af navnet**

Synder må henvise til noget, der ligger nord for området.

Vong ?

Ager?

### **Billeder**

-

### **Yderligere bemærkninger**

-

### **Kilder**

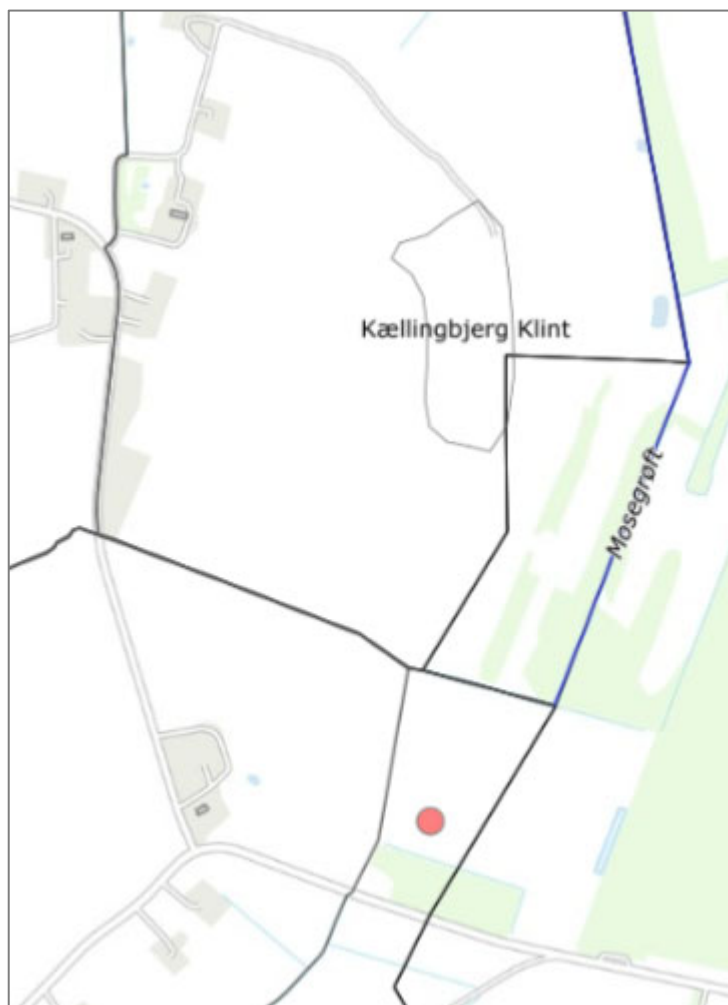
(1) SDFI Kortviser, opslag november 2021.

(2) SDFI, Historiske kort, opslag november 2021. Carte over Sönder Kongslev Marker, 1778, af D. Wesenberg. Kopieret af Braadan.

## Sønderkongerslev Mose

Løbenummer: 391

Koordinater: 570934.35 / 6305760.32



**Adresse:** -

**Sogn & lav:** Sønder Kongerslev Sogn, Sønder Kongerslev By.

**Status:** Historisk.

**Type:** Mose.

**Andre stavemåder**

-

### **Tolkning af navnet**

Moseområde, der tilhører gårde i Sønder Kongerslev. (2)

### **Billeder**

-

### **Yderligere bemærkninger**

-

### **Kilder**

(1) Matrikelkort Sønder Kongerslev By, 1814-1847.

(2) Egne oplysninger, november 2021.

(3) SDFI Kortviser, opslag november 2021.

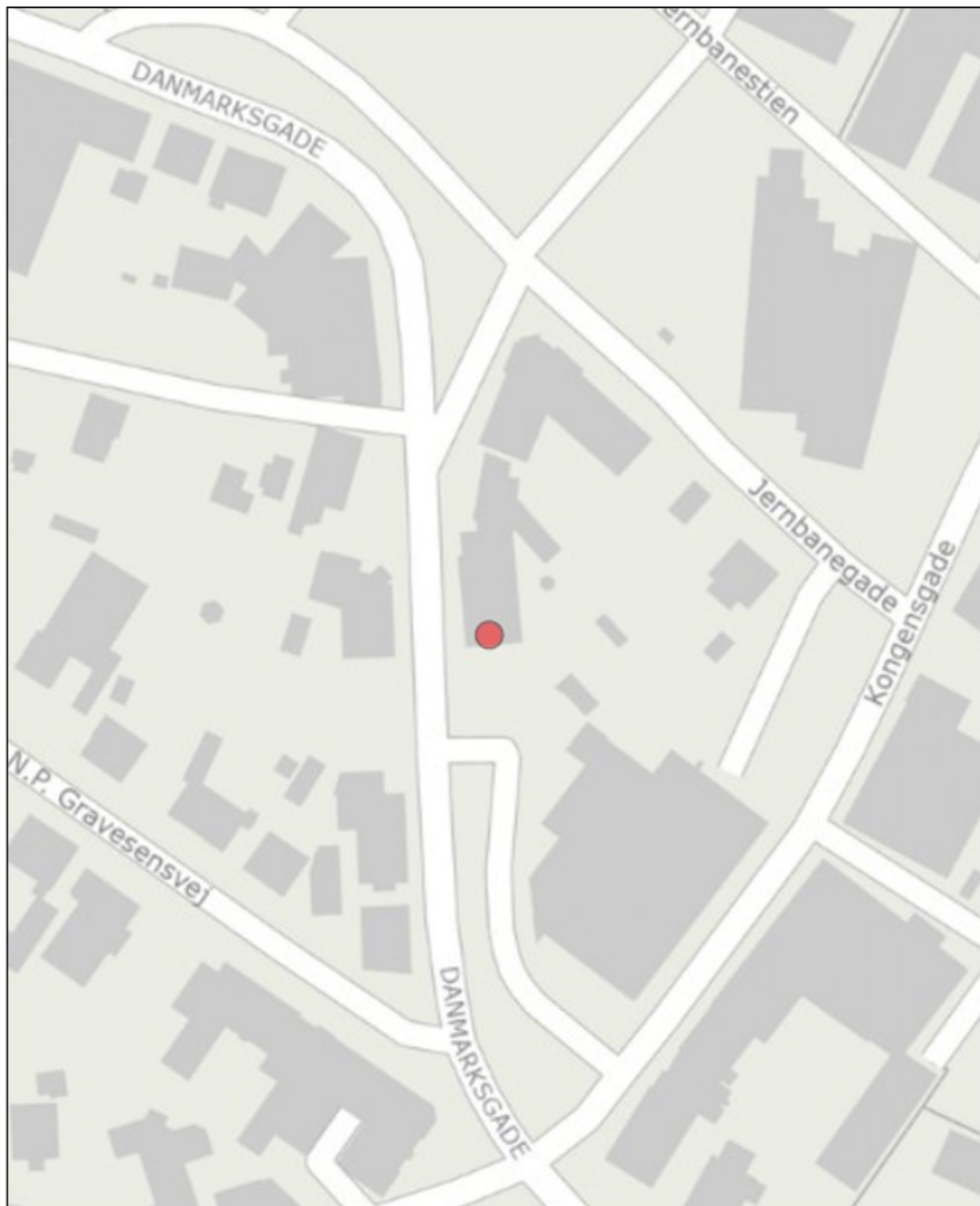


T

## Theodor Hansen, Købmandsgård

Løbenummer: 584

Koordinater: 567969.02 / 6305260.11



**Adresse:** -. Matrikel nr. 27a. (1) (2)

**Sogn & lav:** Sønder Kongerslev Sogn, Sønder Kongerslev By.

**Status:** Historisk.

**Type:** Købmandsgård

**Andre stavemåder**

-

**Tolkning af navnet**

Der er tale om en købmandsgård, der går under ejerens navn.

Vej\*.

**Billeder**

-

**Yderligere bemærkninger**

Matriklen til købmandsgården var større, end matriklens størrelse i dag. En stor del af den daværende matrikel indgår nu i Superbrugsens matrikel. (1)

**Kilder**

(1) SDFI kortviser, opslag august 2023.

(2) Folketælling, 1901.

## Thyge Hvass Vej

Løbenummer: 394

Koordinater: 568297.48 / 6304837.01



**Adresse:** -

**Sogn & lav:** Sønder Kongerslev Sogn, Sønder Kongerslev By.

**Status:** Gældende.

**Type:** Vej.

**Andre stavemåder**

-

### **Tolkning af navnet**

Thyge Hvass er et personnavn.

Vej\*.

### **Billeder**

-

### **Yderligere bemærkninger**

-

### **Kilder**

(1) SDFI kortviser, opslag november 2021.

## Tinggården

Løbenummer: 395

Koordinater: xxx

-

**Adresse:** -

**Sogn & lav:** Sønder Kongerslev Sogn, Sønder Kongerslev By.

**Status:** Historisk.

**Type:** Gård.

**Andre stavemåder**

-

### Tolkning af navnet

Gården har været et tingsted. Ud over i dette sogn, findes der ingen oplysninger om en tinggård i Kongerslev Pastorat.

Gård\*.

### Billeder

-

### Yderligere bemærkninger

Evald Tang kristensen skriver: (1)

*544. I Tinggården i Sønder-Kongerslev har en gang været tingsted, og udøverne af uretfærdigheder fra den tid færdes der endnu. Bygningen, hvori tinget holdtes, blev brugt til beboelse for en snes år siden, da den blev omdannet til stald og et nyt stuehus bygget, og spøgeriet mærkedes den gang mere end nu, især var et loftskammer stærkt hjemsøgt, så at ingen turde komme der om aftenen og dårligt nok om dagen. Kammeret, der i øvrigt henstod ubenyttet, var til sine tider fyldt med törv, men desuagtet traf det, at man kunde høre nogen gå fast hen over loftet og se dette bevæge sig for hvert skridt. I et kammer kunde man høre slæbende*

*skridt og raslen med lænker, dog ikke om dagen. Det blev en gang forsøgt at benytte det som karlekammer til to karle, men de var helt ulvkelige ved at bo der, alene vilde ingen på nogen måde ligge der. En hund, der til selskab blev sat derind om aftenen, klynkede og peb hver aften, når spøgeriet begyndte, og hylede undertiden, som om den blev mishandlet. (M. Nielsen)."*

Om samme i kilde (2):

*"Der er en Tinggaard i Sønder Kongerslev, men da Tinget flyttedes i Hus skete megen Uret, og i Tinggaarden har det spøget ræddeligt. Lænker klirrede — de findes ikke ved Friluftsting. Paa Sigsgaard i Nørre Kongerslev spøger en Herredsfoged<sup>3</sup>). Tilslut blev der Tinghus i Bælum — med Jura."*

#### **Kilder**

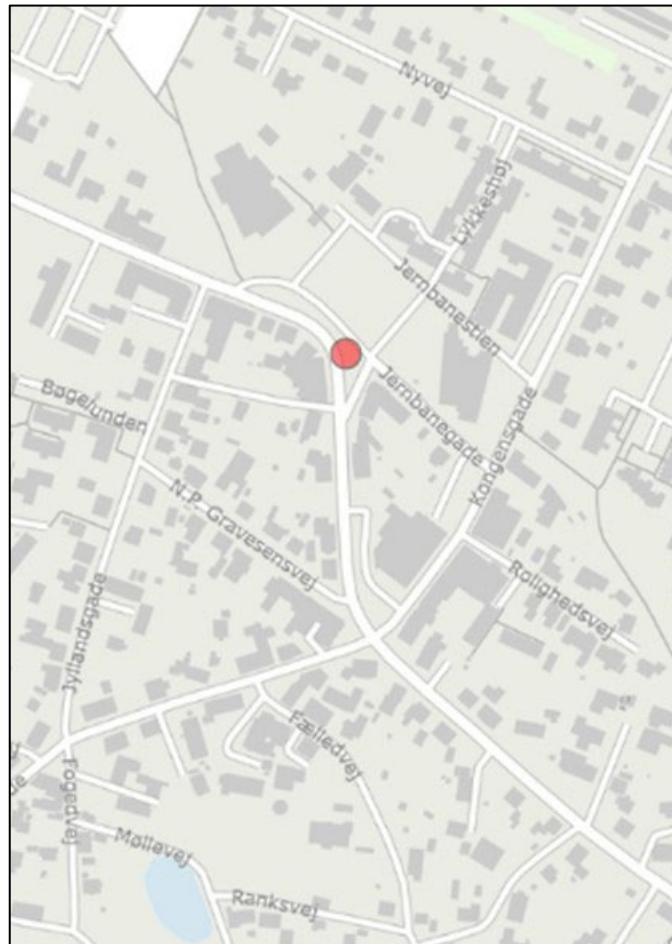
(1) Evald Tang Kristensen, Danske Sagn, som de har lydt i folkemunde, Femte afdeling, 1897, side 140.

(2) Thorkild Gravlund, Herredsbogen. Jylland, H. Aschehoug & Co. / Dansk Forlag, 1930, side 204.

## Torvepladsen

Løbenummer: 605

Koordinater: 567961.62 / 6305330.76



**Adresse:** -

**Sogn & lav:** Sønder Kongerslev Sogn, Sønder Kongerslev By.

**Status:** Historisk.

**Type:** Plads.

**Andre stavemåder**

-



### **Tolkning af navnet**

Der er tale om et område, der er omgivet af butikker og kro samt jernbanestation.

### **Billeder**

Foto af pladsen med titlen "Torvepladsen i Kongerslev". Ukendt år. Fra dengang, at præstegårdens stuehus fortsat eksisterede, men nu indrettet til butik for N.P. Jensen's Bogbinderi og papirhandel.

### **Yderligere bemærkninger**

-

### **Kilder**

(1) SDFI Kortviser, opslag august 2023.

(2) Ældre foto, ukendt år.

## Tre Hoys Ager

Løbenummer: 522

Koordinater: 570214.40 / 6306089.59



**Adresse:** -

**Sogn & lav:** Sønder Kongerslev Sogn, Sønder Kongerslev By.

**Status:** Historisk.

**Type:** Eng, mark.

**Andre stavemåder**

-

**Tolkning af navnet**

En lokalitet med tre høje hedder Trehøje.

Ager\*.

**Billeder**

-

**Yderligere bemærkninger**

-

**Kilder**

(1) SDFI Kortviser, opslag november 2021.

(2) SDFI, Historiske kort, opslag november 2021. Carte over Sønder Kongerslev Marker, 1778, af D. Wesenberg. Kopieret af Braadan.

## Trehøje

Løbenummer: 398

Koordinater: 570202.83 / 6306081.11



**Adresse:** -

**Sogn & lav:** Sønder Kongerslev Sogn, Sønder Kongerslev By.

**Status:** Historisk.

**Type:** Høje.

#### **Andre stavemåder**

Nordisk Forskningsinstitut har følgende ældre kilder til Trehøje med stavemåder:

- 27. september 1474, stavet Threi høffue.

Staves også Tre Høy. (2)

#### **Tolkning af navnet**

Der formodes at være tre høje på lokaliteten?

#### **Billeder**

-

#### **Yderligere bemærkninger**

Se information om gravhøjene i (3).

#### **Kilder**

(1) Nordisk Forskningsinstitut, databasen Danmarks Stednavne, opslag november 2021.

(2) SDFI, Historiske kort, opslag november 2021. Carte over Sønder Kongerslev Marker, 1778, af D. Wesenberg. Kopieret af Braadan.

(3) Keld Jensen, Kongerslev Pastorats udvikling gennem tiderne, del 1 Oldtiden, rapport nr. 16.

## Trollesdal

**Løbenummer:** 402

**Koordinater:** xxx

-

**Adresse:** -

**Sogn & lav:** Sønder Kongerslev Sogn, Sønder Kongerslev By.

**Status:** Historisk.

**Type:** Dal.

### Andre stavemåder

Nordisk Forskningsinstitut har følgende ældre kilder til Trollesdal med stavelseform:

- uden dato 1474, stavet Throllesdall.

### Tolkning af navnet

Trolle kan henvise til ordet trold.

Dal\*.

### Billeder

-

### Yderligere bemærkninger

-

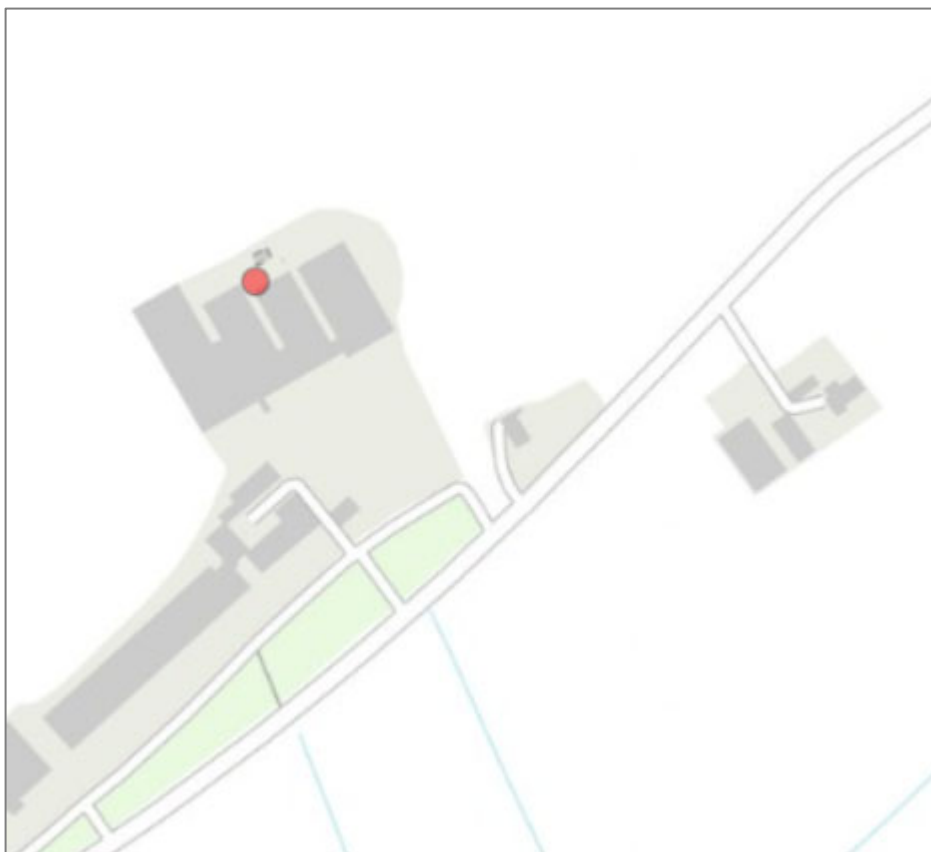
### Kilder

(1) Nordisk Forskningsinstitut, databasen Danmarks Stednavne, opslag november 2021.

## Tue Dals Ager

**Løbenummer:** 519

**Koordinater:** 569924.28 / 6305476.35



**Adresse:** -

**Sogn & lav:** Sønder Kongerslev Sogn, Sønder Kongerslev By.

**Status:** Historisk.

**Type:** Eng, mark.

**Andre stavemåder**

-

**Tolkning af navnet**

Tue Dal kan være personnavn.

Tue kan henvise til vegetation.

Dal\*.

Ager\*.

### **Billeder**

-

### **Yderligere bemærkninger**

-

### **Kilder**

(1) SDFI Kortviser, opslag november 2021.

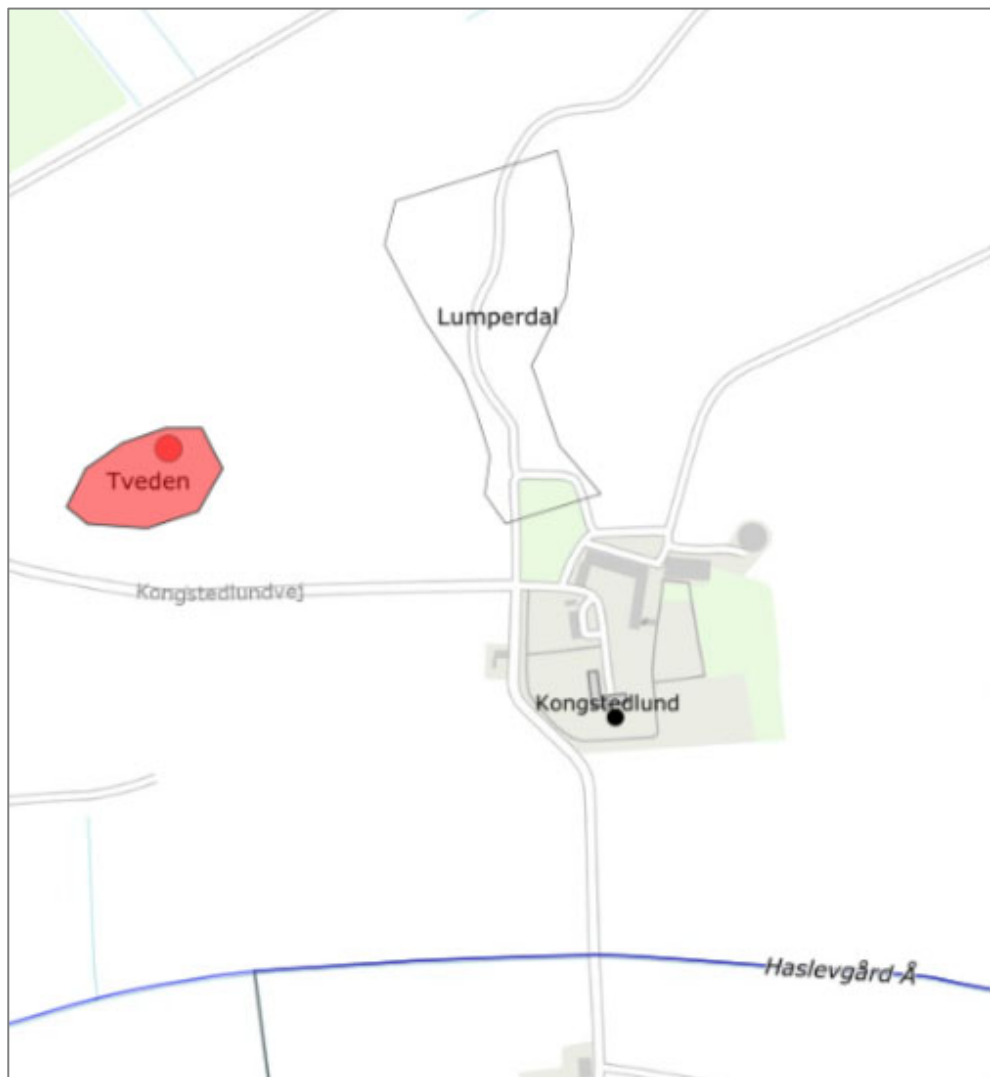
(2) SDFI, Historiske kort, opslag november 2021. Carte over Sønder Kongslev Marker, 1778, af D. Wesenberg. Kopieret af Braadan.



## Tveden

Løbenummer: 403

Koordinater: 569612.71 / 6304117.08



Adresse: -

Sogn & lav: Sønder Kongerslev Sogn, Kongstedlund.

Status: Gældende.

Type: Eng, mark.

Andre stavemåder

-

### **Tolkning af navnet**

En Tved er en skovrydning.

På matrikelkort for Kongstedlund er der angivet et område, der hedder Nør Tveden og Sønder Tveden. (2)

### **Billeder**

-

### **Yderligere bemærkninger**

-

### **Kilder**

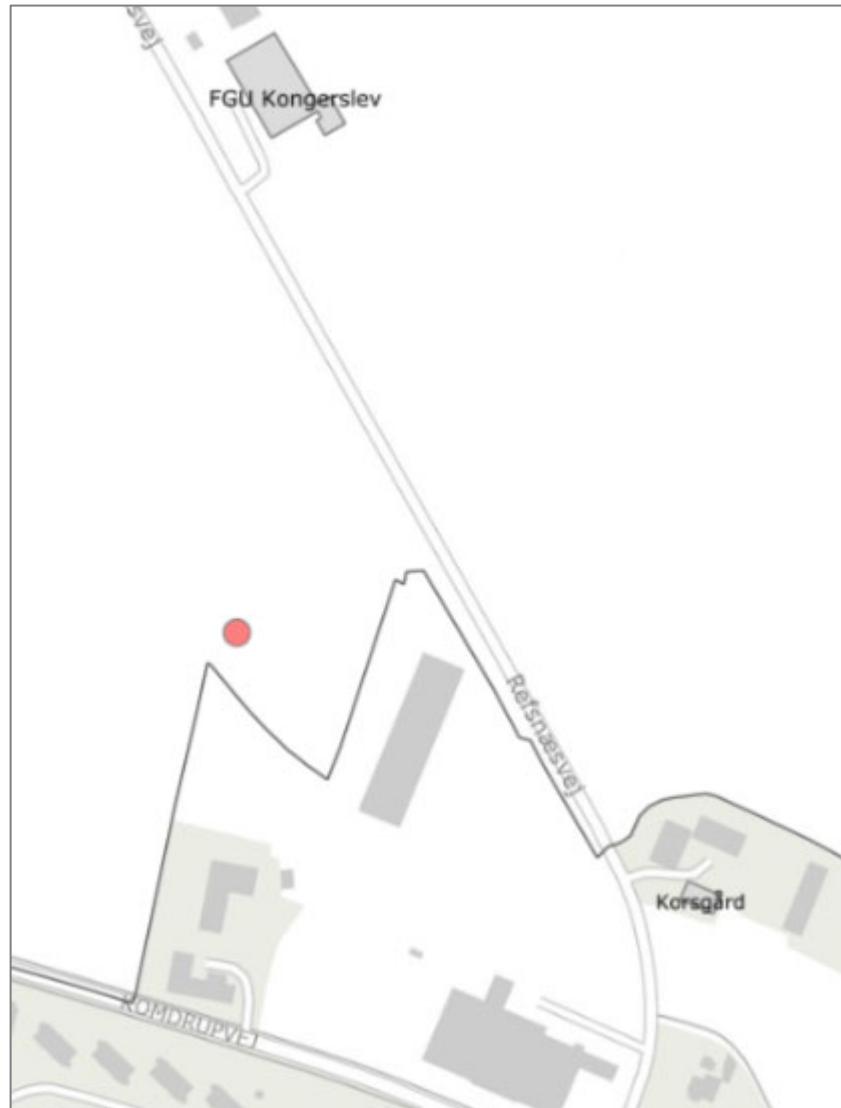
(1) SDFI Kortviser, opslag november 2021.

(2) Matrikelkort Kongstedlund 1814-1866.

## Tver Gravs Ager

Løbenummer: 488

Koordinater: 567334.76 / 6305788.63



**Adresse:** -

**Sogn & lav:** Sønder Kongerslev Sogn, Sønder Kongerslev By.

**Status:** Historisk.

**Type:** Eng, mark.

**Andre stavemåder**

-

**Tolkning af navnet**

Tver kan henvise til tværs.

Grav kan være 'fordybning (i jorden) med forholdsvis lodrette vægge sædvanligvis langstrakt og ofte gravet'. (3)

Grav kan været gravet område efter grus, sand, naturligt forekommende hul i landskabet eller grav for mennesker.

Ager\*.

**Billeder**

-

**Yderligere bemærkninger**

-

**Kilder**

(1) SDFI Kortviser, opslag november 2021.

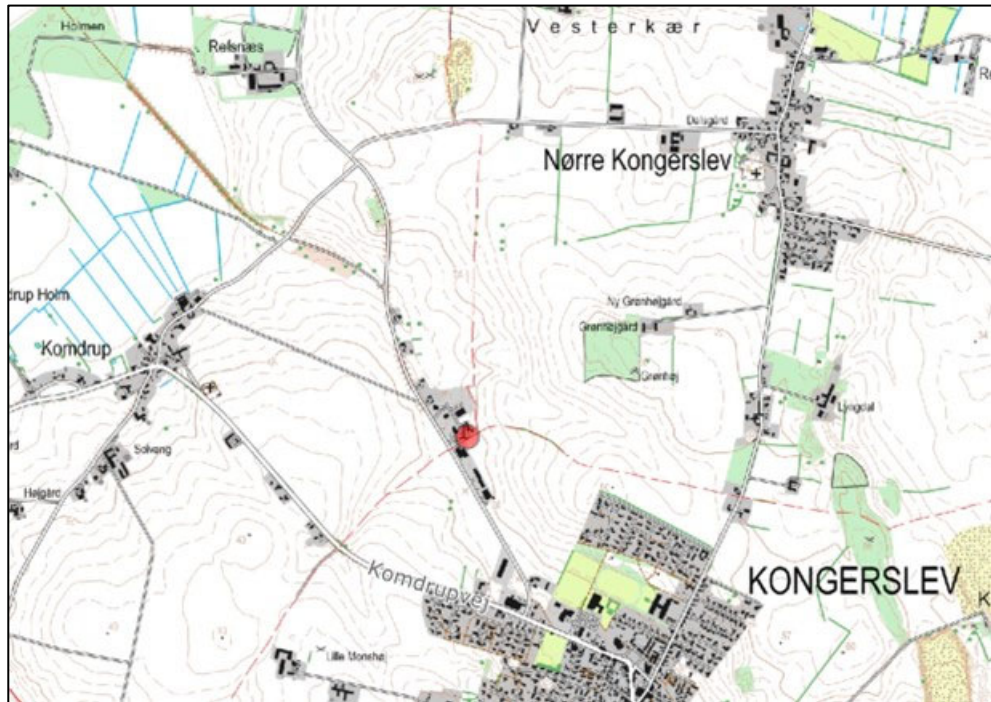
(2) SDFI, Historiske kort, opslag november 2021. Carte over Sønder Kongerslev Marker, 1778, af D. Wesenberg. Kopieret af Braadan.

(3) Den Danske Ordbog, opslag november 2021.

## Tværgade

Løbenummer: 404

Koordinater: 567276.17 / 6306278.02



Adresse: -

**Sogn & lav:** Sønder Kongerslev Sogn, Sønder Kongerslev By.

**Status:** Historisk.

**Type:** Vej.

### Andre stavemåder

Nordisk Forskningsinstitut har følgende ældre kilder til Tværgade med stavelseform: (1)

- 27. september 1474 Thuergade.
- 9. december 1477 Twergade.
- 20. december 1477 Twæregadhæ.

### Tolkning af navnet

En gade, der har gået på tværs af noget?

Gade\*.

Se om anvendelsen af begrebet gade nedenunder.

## Billeder

-

## Yderligere bemærkninger

I kilde (2) er der en diskussion om begrebet gade:

*"Navneleddet gade hører for så vidt ikke hjemme i sammenhæng med denne fremstilling, fordi det normalt bruges om færdselsårer i en by, i landsbyen specielt om det hele færdselsareal mellem husene. Navneleddet er dog truffet i anvendelse om veje i det åbne terræn.*

*På det sydlige Tåsinge midt mellem Stjovl og Vårø nævnes på MK 1797 »Stiøvlegade«, kendt i denne form allerede i en jordebog fra ca. 1739. Imidlertid skrives navnet i MB 1682 »Stiolegoede Schiffte«, og det kunne tyde på, at efterleddet oprindelig var -gyde, hvorom nedenfor.*

*Træffer man derfor på navneleddet gade uden påviselig forbindelse med bebyggelse, vil det være et rimeligt godt indicium for forsvunden bebyggelse.*

*Således nævnes flere gange i 1470-erne Tværgade syd for Hoseklædet. Dette vejstykke kan lokaliseres helt nøje og ligger som det ses på generalstabskortet langt fra eksisterende bebyggelse.*

*Samtidig ligger Tværgade ved flere sammenløbende ejerlavsgårder (Nørre og Sønder Kongerslev, Refsnæs og Komdrup), boniteten er ikke udjordsagtig lav, det tilgrænsende stykke jord, Hoseklædet, har været genstand for ejerstrid og Refsnæs ejerlav har her en mildest talt unaturlig facon. Alt sammen indicier for forsvunden bebyggelse."*

Kilden anvender følgende kilder fra Middelalderen: 27/9 1474 (før 1600), 9/12 1477, 20/12 1477.

## Kilder

(1) Nordisk Forskningsinstitut, databasen Danmarks Stednavne, opslag november 2021.

(2) Bent Jørgensen, Stednavne og samfærdselshistorie, København, 1979, side 40.

## Tyboegaarden

Løbenummer: 405

Koordinater: xxx

-

**Adresse:** -

**Sogn & lav:** Sønder Kongerslev Sogn, Sønder Kongerslev By.

**Status:** Historisk.

**Type:** Gård.

**Andre stavemåder**

-

**Tolkning af navnet**

Thybo eller tyboe kan henvise til en person, der enten hedder Thybo eller stammer fra Thy.

Gård\*.

**Billeder**

-

**Yderligere bemærkninger**

Kl. Gjerding citerer Kirkebøgerne:

*"1757 . . . blev en gl. ung Karl, som var kommen syg og elendig til Byen og døde samme Nat i Tyboegaarden, 50 Aar gammel, begravet."*

KL. Gjerding gennemgår Sønder Kongerslev Kirke. Han beskriver bl.a. prædikestolen:

*"Foroven, langs Arkitraven, står: "1743 Lod Niels Jensson Thyboe denne Alter Tafle renovere og staffere.""*

I tilhørende note skriver Kl. Gjerding:



*"Denne Mand var sikkert hverken mere eller mindre end en af Sognets mere fremtrædende og velstillede Bønder. Han og hans Hustru "Thybo-konen" og andre med samme Tilnavn nævnes ofte i Kirkebøgerne fra forrige Aarhundrede; ligeledes "Thybogaarden"."*

#### **Kilder**

(1) Kl. Gjerding, Bidrag til Helligum Herreds Beskrivelse og Historie. Samlet af Kl. Gjerding og udgivne af D.H. Wulff, Aalborg 1890-92, side 268.

## Tøjhuset

Løbenummer: 580

Koordinater: xxx

-

**Adresse:** -

**Sogn & lav:** Sønder Kongerslev Sogn, Sønder Kongerslev By.

**Status:** Historisk.

**Type:** Butik.

**Andre stavemåder**

-

**Tolkning af navnet**

-

**Billeder**

-

**Yderligere bemærkninger**

Annonce i (1) fra 1908/10:



## **Kilder**

(1) Vejviser for Aalborg Amt med byer og landsogne 1908-10, Magnus A. Schultz's Forlag, 1910, side 834.

U

---

## Ull Brugs Ager

Løbenummer: 518

Koordinater: 569719.41 / 6305352.61



**Adresse:** -

**Sogn & lav:** Sønder Kongerslev Sogn, Sønder Kongerslev By.

**Status:** Historisk.

**Type:** Eng, mark.

**Andre stavemåder**

-

**Tolkning af navnet**

Ull ?

Brugs kan henvise til at bruge.

Ager\*.

### **Billeder**

-

### **Yderligere bemærkninger**

-

### **Kilder**

(1) SDFI Kortviser, opslag november 2021.

(2) SDFI, Historiske kort, opslag november 2021. Carte over Sønder Kongslev Marker, 1778, af D. Wesenberg. Kopieret af Braadan.

## Ulv Graven

**Løbenummer:** 407

**Koordinater:** 570953.68 / 6304816.94



**Adresse:** -

**Sogn & lav:** Sønder Kongerslev Sogn, Kongstedlund.

**Status:** Historisk.

**Type:** Eng, mark.

**Andre stavemåder**

-

**Tolkning af navnet**

Ulv grav kan henvise til en fælde opsat for ulve. Tilsvarende lokaliteter findes andre steder i Jylland. (2)

### **Billeder**

-

### **Yderligere bemærkninger**

-

### **Kilder**

(1) Matrikelkort Kongstedlund 1814-1866.

(2) Egne oplysninger, november 2021.



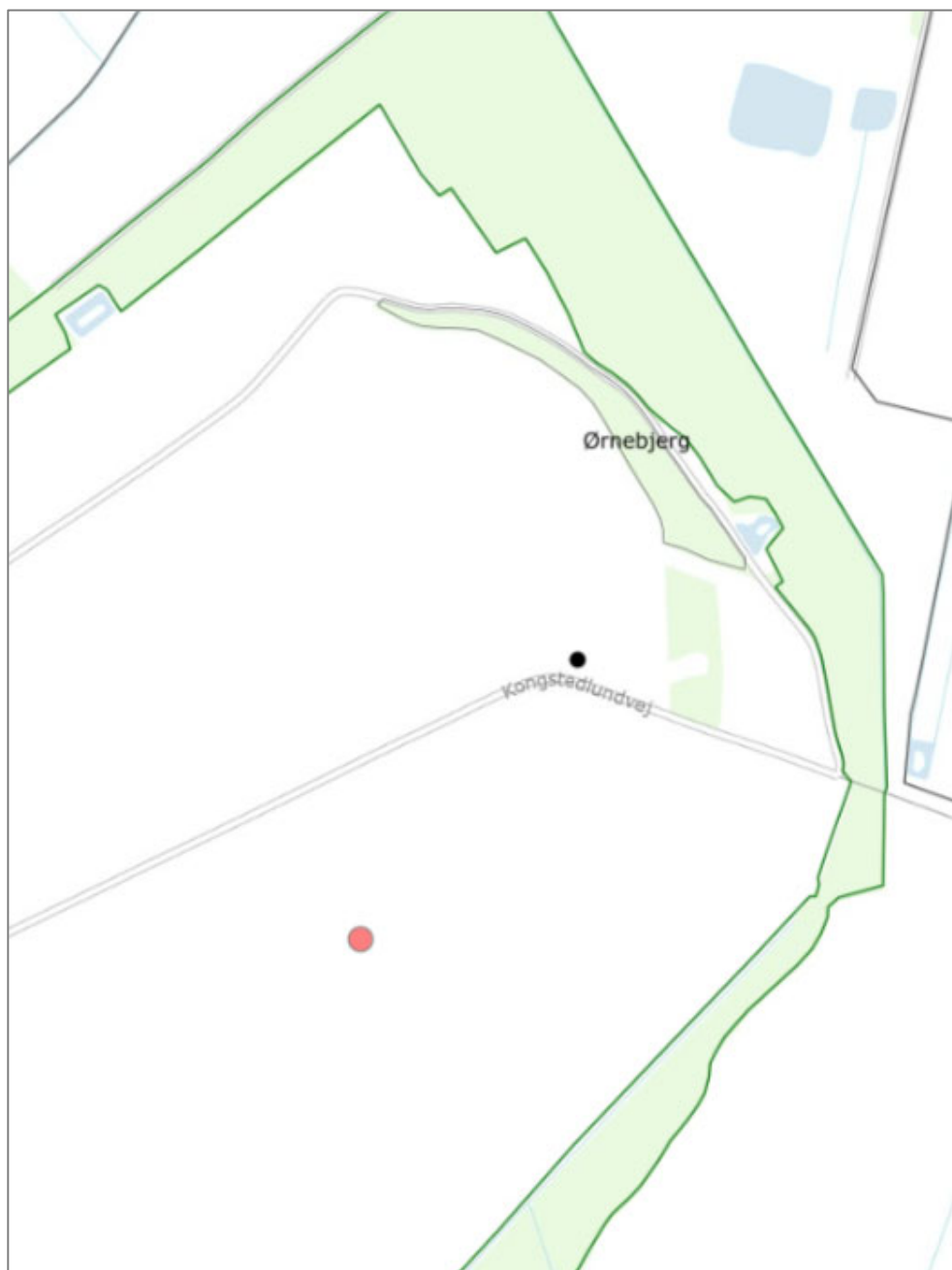
V

---

## Vand halen

Løbenummer: 409

Koordinater: 570764.52 / 6304275.11



**Adresse:** -

**Sogn & lav:** Sønder Kongerslev Sogn, Kongstedlund.

**Status:** Historisk.

**Type:** Eng, mark.

**Andre stavemåder**

-

**Tolkning af navnet**

Vand kan henvise til vand på lokaliteten.

Halen?

**Billeder**

-

**Yderligere bemærkninger**

-

**Kilder**

(1) Matrikelkort Kongstedlund 1814-1866.

## Vandhale Blokker

Løbenummer: 410

Koordinater: 571024.85 / 6304360.26



**Adresse:** -

**Sogn & lav:** Sønder Kongerslev Sogn, Kongstedlund.

**Status:** Historisk

**Type:** Eng, mark.

**Andre stavemåder**

-

**Tolkning af navnet**

En lokalitet benævnt Vand halen ligger umiddelbart vest for denne lokalitet.

Blokker henviser ofte til korte agre.

**Billeder**

-

**Yderligere bemærkninger**

-

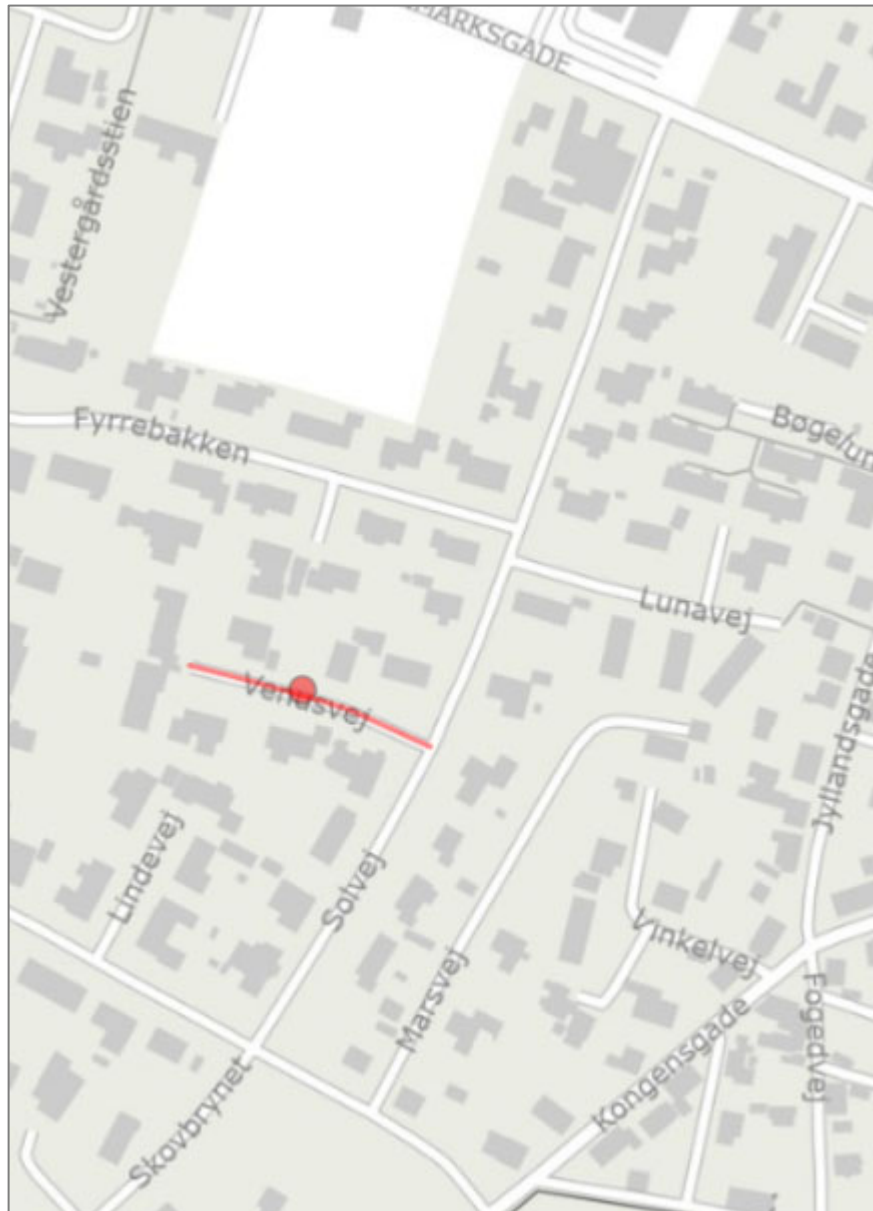
**Kilder**

(1) Matrikelkort Kongstedlund 1814-1866.

## Venusvej

Løbenummer: 413

Koordinater: 567608.07 / 6305205.21



**Adresse:** -

**Sogn & lav:** Sønder Kongerslev Sogn, Sønder Kongerslev By.

**Status:** Gældende.

**Type:** Vej.

**Andre stavemåder**

-

**Tolkning af navnet**

Venus henviser til planeten Venus. Vejen ligger i et kvarter med navne for andre himmellegemer. (1)

Vej\*.

**Billeder**

-

**Yderligere bemærkninger**

-

**Kilder**

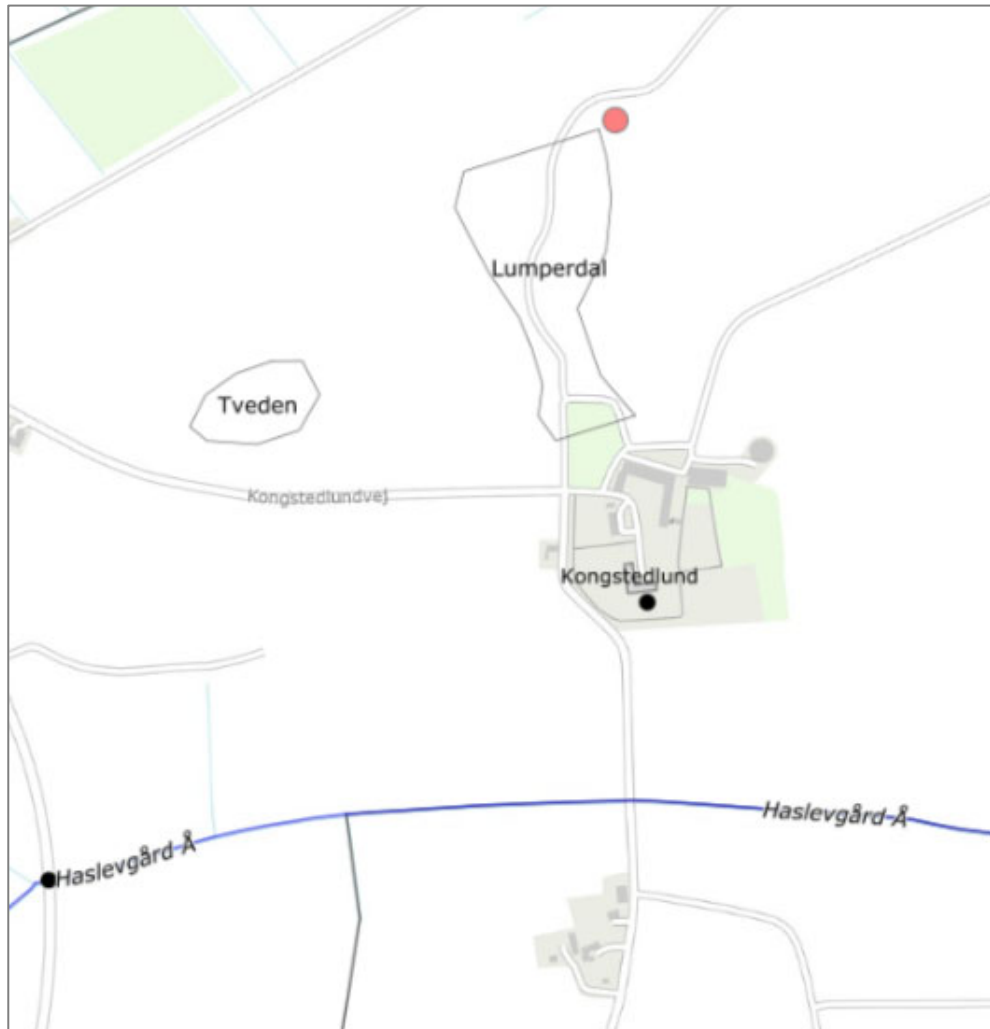
(1) Egne oplysninger, november 2021.

(2) SDFI Kortviser, opslag november 2021.

## Vesten Hö Veien

Løbenummer: 414

Koordinater: 570029.36 / 6304432.20



**Adresse:** -

**Sogn & lav:** Sønder Kongerslev Sogn, Kongstedlund.

**Status:** Historisk.

**Type:** Eng, mark.

**Andre stavemåder**

-



### **Tolkning af navnet**

Et ager-område øst for lokaliteten hedder Höe. I den nordligste del af dette område ligger en vej. Vest for vej og området Höe ligger Vesten Höe Vejen. (1)

### **Billeder**

-

### **Yderligere bemærkninger**

-

### **Kilder**

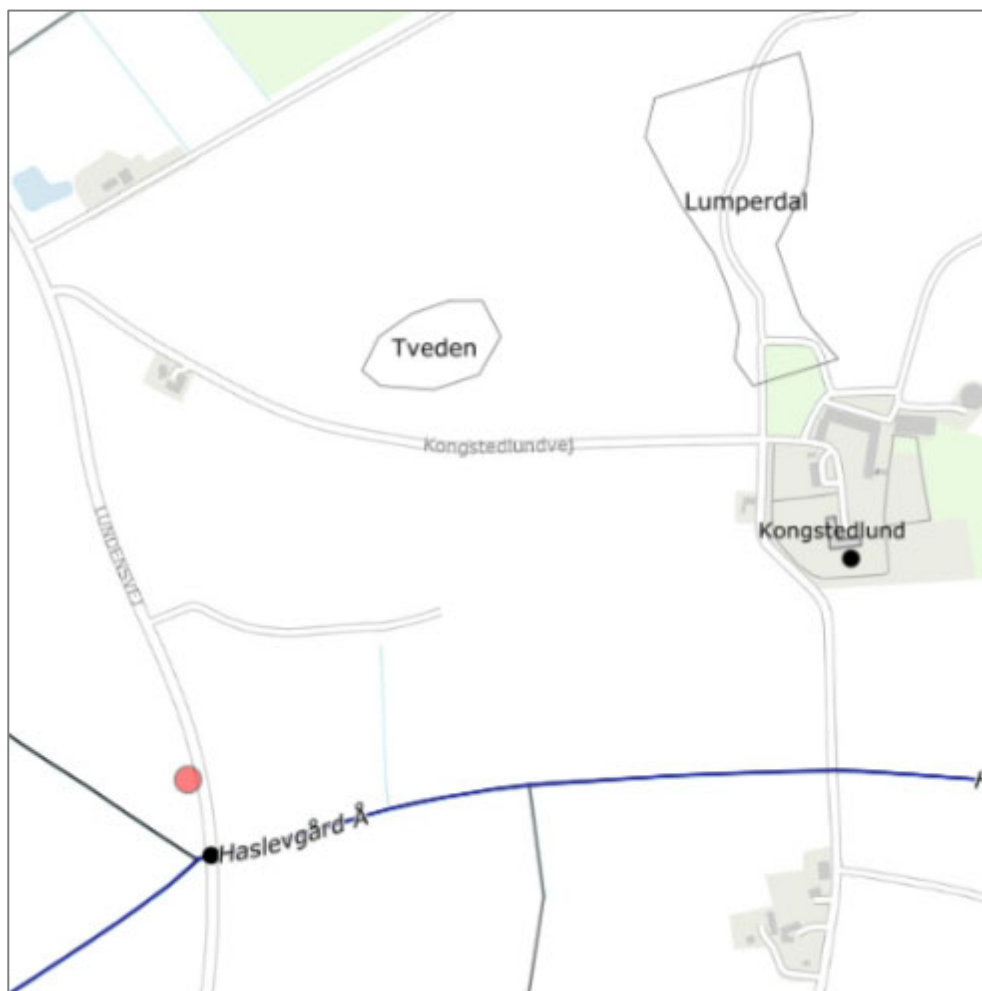
(1) Matrikelkort Kongstedlund 1814-1866.

(2) SDFI Kortviser, opslag november 2021.

## Vesten Michels Grøft

Løbenummer: 415

Koordinater: 569310.00 / 6303589.85



Adresse: -

Sogn & lav: Sønder Kongerslev Sogn, Kongstedlund.

Status: Historisk.

Type: Eng, mark.

Andre stavemåder

-

### **Tolkning af navnet**

Vesten henviser til vest, og det er vest for en grøft, der hedder Michels Grøft. Michels er et personnavn.

Grøft\*.

### **Billeder**

-

### **Yderligere bemærkninger**

-

### **Kilder**

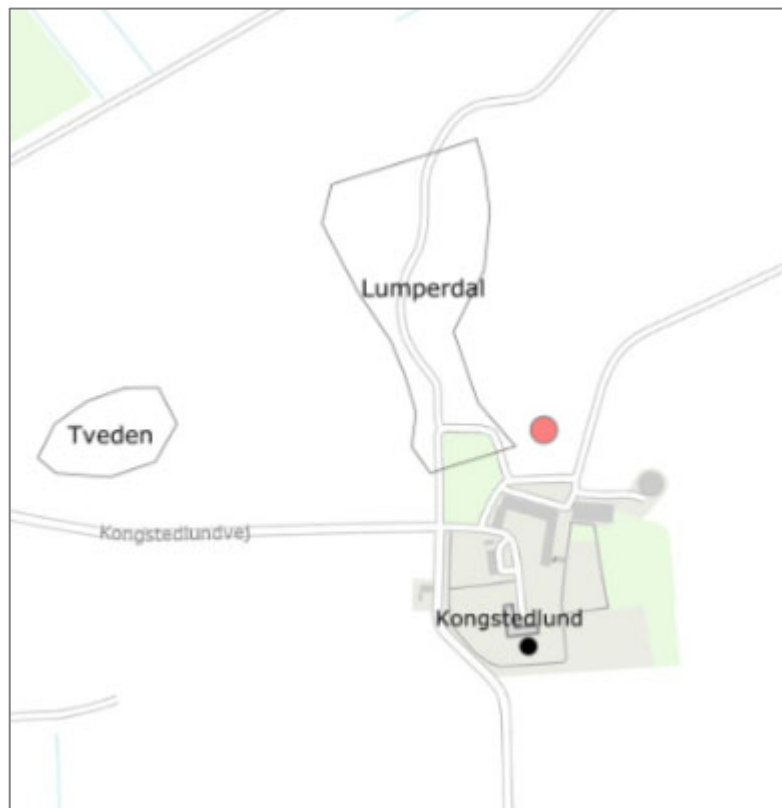
(1) Matrikelkort Kongstedlund 1814-1866.

(2) SDFI Kortviser, opslag november 2021.

## Vesten Møllen

**Løbenummer:** 416

**Koordinater:** 570085.96 / 6304089.66



**Adresse:** -

**Sogn & lav:** Sønder Kongerslev Sogn, Sønder Kongerslev By.

**Status:** Historisk.

**Type:** Eng, mark.

**Andre stavemåder**

-

**Tolkning af navnet**

Vesten henviser til vest for noget. Og her er det en mølle:

Mølle\*.

## Billeder

Udsnit af matrikelkort med mølle og Vesten Mølle indtegnet. (1)



## Yderligere bemærkninger

-

## Kilder

(1) Matrikelkort Kongstedlund 1814-1866.

(2) SDFI Kortviser, opslag november 2021.

## Vester Mygdal

Løbenummer: 551

Koordinater: 566533.75 / 6305342.16



**Adresse:** Mygdalsvej 28. Matrikel 3f. (2)

**Sogn & lav:** Sønder Kongerslev Sogn, Sønder Kongerslev By.

**Status:** Gældende.

**Type:** Gård.

**Andre stavemåder**

-

**Tolkning af navnet**

Gården ligger vest for landsbyen Kongerslev, og vest for gården Mygdal.

## Billeder

-

## Yderligere bemærkninger

Kilde (1) har en beskrivelse af gården i 1990/91:

*"Ejendomsskyld 780.000. Areal 16 ha. og der er forpagtet 6 ha. Stuehuset er opført i 1938 og restaureret i 1989. Avlsbygningerne består af kvægstald fra 1974, fårestald, maskinhus og foderhus fra 1990 samt hønsehus. Gårdens besætning er på 4 årskøer, 6 ungdyr og 25 slagtekalve af blandet race, desuden er der 60 moderfår og 60 lam. Planteproduktionens salgsafgrøder er korn, raps og ærter. Der er 2 traktorer, plantørreri med varm og kold luft."*

## Kilder

(1) Nordjyllands Amt (Gl. Aalborg Amt). Bind 2. Samlet og udgivet af Forlaget Danske Landbrug, 1990/91, side 302.

(2) SDFI Kortviser, opslag august 2023.

## Vestergård

Løbenummer: 421

Koordinater: 567411.81 / 6305555.20



**Adresse:** Komdrupvej 2A. (2) Matrikel nummer 5a. (3)

**Sogn & lav:** Sønder Kongerslev Sogn, Sønder Kongerslev By.

**Status:** Gældende.

**Type:** Gård.

**Andre stavemåder**

-



### **Tolkning af navnet**

Gården ligger vest for landsbyen Kongerslev, eller nu i den vestlige del.

### **Billeder**

-

### **Yderligere bemærkninger**

-

### **Kilder**

(1) Luftfotogruppe på Facebook, opslag juni 2021.

(2) SDFI Kortviser, opslag november 2021.

(3) Folketælling 1901.

## Vestergaardsvej

Løbenummer: 423

Koordinater: 567367.26 / 6305515.31



**Adresse:** -

**Sogn & lav:** Sønder Kongerslev Sogn, Sønder Kongerslev By.

**Status:** Gældende.

**Type:** Vej.

**Andre stavemåder**

-

### **Tolkning af navnet**

Vejen har navn efter gården Vestergård.

Vej\*.

### **Billeder**

-

### **Yderligere bemærkninger**

Se information om gravhøj i (2).

### **Kilder**

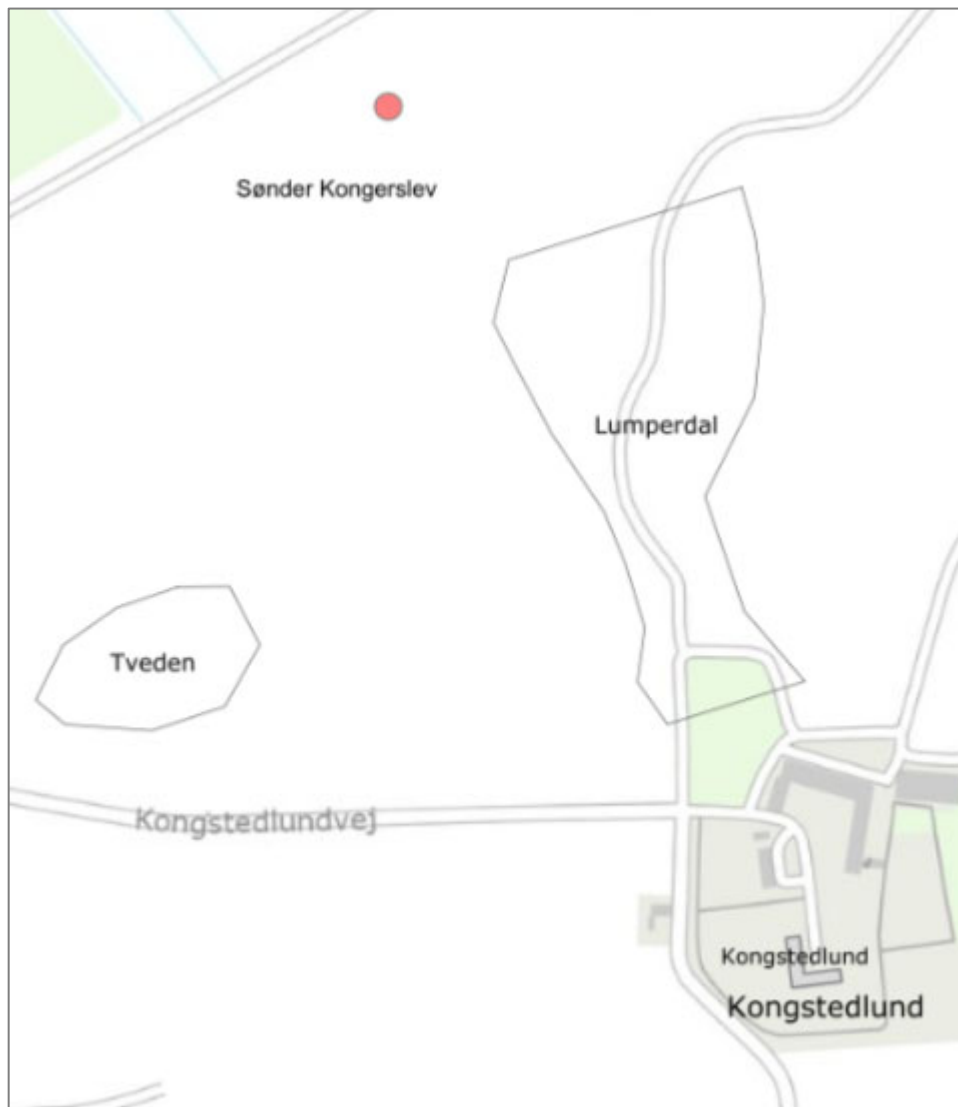
(1) SDFI Kortviser, opslag november 2021.

(2) Keld Jensen, Kongerslev Pastorats udvikling gennem tiderne, del 1  
Oldtiden, rapport nr. 16.

## Vestre Nør

Løbenummer: 428

Koordinater: 569758.69 / 6304478.08



**Adresse:** -

**Sogn & lav:** Sønder Kongerslev Sogn, Kongstedlund.

**Status:** Historisk.

**Type:** Eng, mark.

**Andre stavemåder**

-

**Tolkning af navnet**

Lokaliteten ligger vest for en lokalitet med betegnelsen Nör Kiæret. (1)

Nör henviser til, at kæret ligger nord for Kongstedlund Herregård. (1)

**Billeder**

-

**Yderligere bemærkninger**

-

**Kilder**

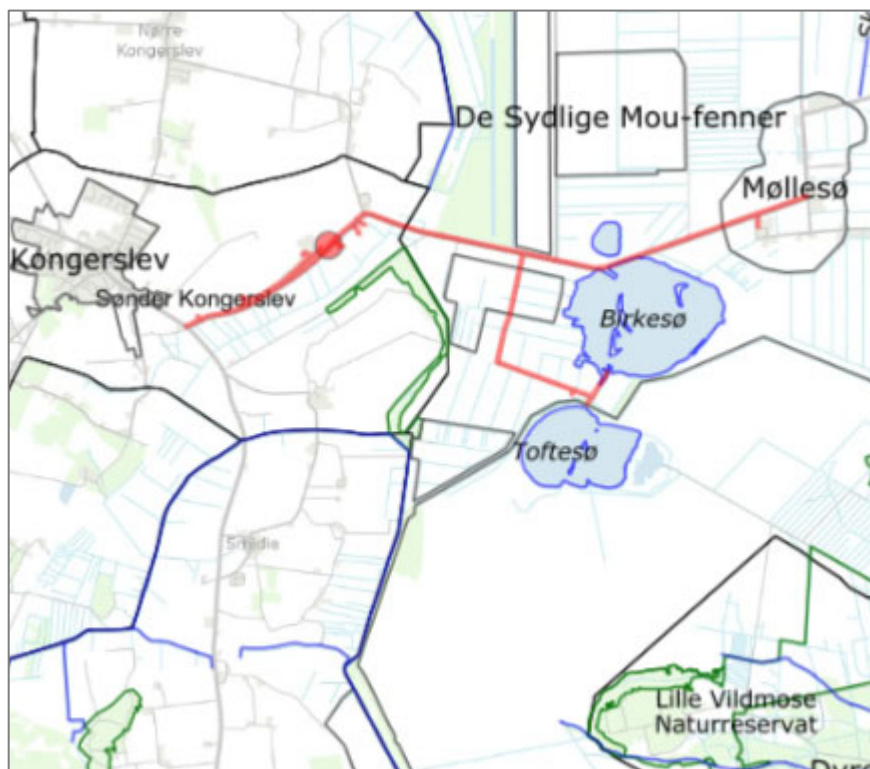
(1) Matrikelkort Kongstedlund 1814-1866.

(2) SDFI Kortviser, opslag november 2021.

## Vildmosevej

Løbenummer: 430

Koordinater: 570176.96 / 6305404.44



**Adresse:** -

**Sogn & lav:** Sønder Kongerslev Sogn, Sønder Kongerslev By. Vejen strækker sig ind i Mou Sogn.

**Status:** Gældende.

**Type:** Vej.

**Andre stavemåder**

-

**Tolkning af navnet**

Vejen forbinder Sønder Kongerslev mod Lille Vildmose, og forløber på et langt stræk i Lille Vildmose.

### **Billeder**

-

### **Yderligere bemærkninger**

-

### **Kilder**

(1) SDFI Kortviser, opslag november 2021.

## Vinkelvej

Løbenummer: xxx

Koordinater: 567734.42 / 6305121.21





**Adresse:** -

**Sogn & lav:** Sønder Kongerslev Sogn, Sønder Kongerslev By.

**Status:** Gældende.

**Type:** Vej.

**Andre stavemåder**

-

**Tolkning af navnet**

Vejen forløber som en næsten ret vinkel.

Vej\*.

**Billeder**

-

**Yderligere bemærkninger**

-

**Kilder**

(1) SDFI Kortviser, opslag november 2021.

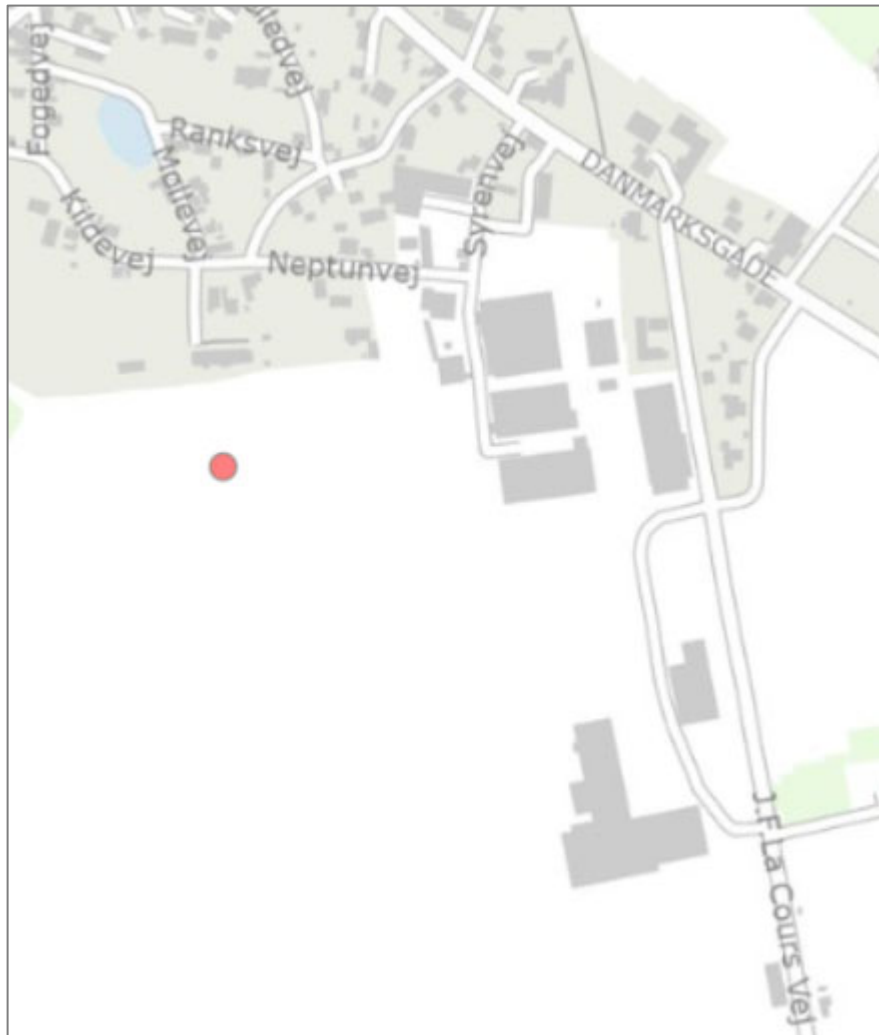
W

---

## Walins Dam

Løbenummer: 531

Koordinater: 567931.89 / 6304786.12



**Adresse:** -

**Sogn & lav:** Sønder Kongerslev Sogn, Sønder Kongerslev By.

**Status:** Historisk.

**Type:** Eng, mark.

**Andre stavemåder**

-

### **Tolkning af navnet**

Walin kan være et personnavn.

Dam\*.

### **Billeder**

-

### **Yderligere bemærkninger**

-

### **Kilder**

(1) SDFI Kortviser, opslag november 2021.

(2) SDFI, Historiske kort, opslag november 2021. Carte over Sönder Kongslev Marker, 1778, af D. Wesenberg. Kopieret af Braadan.

## Witten Ager

Løbenummer: 502

Koordinater: 568590.95 / 6305764.02



**Adresse:** -

**Sogn & lav:** Sønder Kongerslev Sogn, Sønder Kongerslev By.

**Status:** Historisk.

**Type:** Eng, mark.

**Andre stavemåder**

-

### **Tolkning af navnet**

Witten kan være et personnavn.

Ager\*.

### **Billeder**

-

### **Yderligere bemærkninger**

-

### **Kilder**

(1) SDFI Kortviser, opslag november 2021.

(2) SDFI, Historiske kort, opslag november 2021. Carte over Sönder Kongslev Marker, 1778, af D. Wesenberg. Kopieret af Braadan.

## Witter

Løbenummer: 511

Koordinater: 569115.29 / 6305332.45



**Adresse:** -

**Sogn & lav:** Sønder Kongerslev Sogn, Sønder Kongerslev By.

**Status:** Historisk.

**Type:** Eng, mark.

**Andre stavemåder**

-

### **Tolkning af navnet**

Witter kan være et personnavn ?

### **Billeder**

-

### **Yderligere bemærkninger**

-

### **Kilder**

(1) SDFI Kortviser, opslag november 2021.

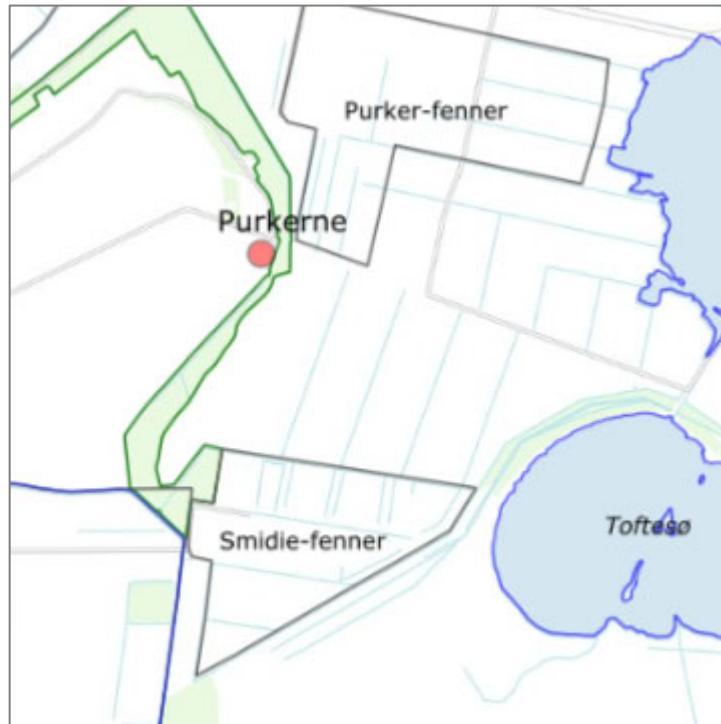
(2) SDFI, Historiske kort, opslag november 2021. Carte over Sönder Kongslev Marker, 1778, af D. Wesenberg. Kopieret af Braadan.



## Wællerne

Løbenummer: 433

Koordinater: 571237.08 / 6304398.37



**Adresse:** -

**Sogn & lav:** Sønder Kongerslev Sogn, Kongstedlund.

**Status:** Historisk.

**Type:** Eng, mark.

### Andre stavemåder

Staves også Vællerne i 1797. (2)

### Tolkning af navnet

Wællerne kan henvise til en smal afsats fra klint til mose. (4)

Wællerne kan henvise til tilstedeværelse af kilder fra skrænten ned mod terrænet foran klinten. (3)

## Billeder

-

## Yderligere bemærkninger

Kl. Gjerding nævner lokaliteten Vællerne fra en kilde fra 1797: (2)

*"Opmaalings Beregninger over Kongstedlunds Ejendomme samt Udlægs Beregninger for den Del af disse Ejendomme, som bedrives ved Hoveri" af 1797 af "Vesterholdt, Land Inspecteur" har bl. a. følgende..."*

## Kilder

(1) Matrikelkort Kongstedlund 1814-1866.

(2) Kl. Gjerding, Bidrag til Helligum Herreds Beskrivelse og Historie. Samlet af Kl. Gjerding og udgivet af D.H. Wulff, Aalborg 1890-92, side 270.

(3) Egne oplysninger, november 2021.

(4) Bent Jørgensen, Dansk stednavne Leksikon, Jylland, Nordlige del, Gyldendal, 1982, side 44.

## Westend

Løbenummer: xxx

Koordinater: 567584.81 / 6305450.34



**Adresse:** -

**Sogn & lav:** Sønder Kongerslev Sogn, Sønder Kongerslev By.

**Status:** Gældende.

**Type:** Vej.

**Andre stavemåder**

-

**Tolkning af navnet**

Kan henvise til, at vejen lå i den vestligste del af byen, da kvarteret blev etableret. (2)

**Billeder**

-

**Yderligere bemærkninger**

-

**Kilder**

(1) SDFI Kortviser, opslag november 2021.

(2) Egne oplysninger, november 2021.

## Wildmosen

**Løbenummer:** 435

**Koordinater:** xxx

Samme lokalitet som Lille Vildmose. Lille Vildmose strækker sig for størstedelen i Mou Sogn.

**Adresse:** -

**Sogn & lav:** Sønder Kongerslev Sogn, Sønder Kongerslev By.

**Status:** -

**Type:** -.

**Andre stavemåder**

-

**Tolkning af navnet**

-

**Billeder**

-

**Yderligere bemærkninger**

-

**Kilder**

(1) Matrikelkort Kongstedlund 1814-1866.

**X,Y,Z,Æ,Ø**

---

## Ørnbjerg Vang

Løbenummer: 438

Koordinater: 571061.31 / 6304765.90



**Adresse:** -

**Sogn & lav:** Sønder Kongerslev Sogn, Kongstedlund.

**Status:** Historisk.

**Type:** Eng, mark.

**Andre stavemåder**

-

**Tolkning af navnet**

Ørnbjerg henviser til bakken Ørnebjerg.

Vang\*.

#### **Billeder**

-

#### **Yderligere bemærkninger**

-

#### **Kilder**

(1) Matrikelkort Kongstedlund 1814-1866.



## Ørnebjerg

Løbenummer: 439

Koordinater: 571087.34 / 6304784.25



**Adresse:** -

**Sogn & lav:** Sønder Kongerslev Sogn, Sønder Kongerslev By.

**Status:** Gældende.

**Type:** Skrænt.

**Andre stavemåder**

Staves også Ørnbjerg. (2)

**Tolkning af navnet**

Ørne kan henvise til, at skrænten har været hjemsted for ørne.

Bjerg kan henvise til bakke.

**Billeder**

-

**Yderligere bemærkninger**

Ørnebjerg indgår i gamle sagn: (3)

*"Der er Konger fra Nord til Syd langs Østgrænsen, og de kæmper. Ejhel-  
ler Trolde kan holde Fred her. Da en Karl fra Sønder Kongerslev gæ-  
stede Kællingbjerg Juleaften og blev budt et Bæger, som han flygtede  
med, fik han et godt Raad af Ørnebjerg Trolde, der raabte: »Rid af de  
haarde og ind paa det baarde«. Karlen red ind paa Pløjemarken, hvor  
Kællingbjerg Trolde ikke kunde følge ham. Men næste Juleaften kom en  
Stodder til Gaarden, blev budt Drikke af Bægeret og blev borte med det.  
Vætten tog sit Eje tilbage. Ørnebjerg, som synes at være Sdr. Konger-  
slevs Høj, hjælper Karlen herfra, da han røver Bægeret fra Nørre Konger-  
slevs Høj, Kællingbjerg."*

Sagnet er mere detaljeret gengivet i (4).

**Kilder**

(1) SDFI Kortviser, opslag november 2021.

(2) Matrikelkort Kongstedlund 1814-1866.

(3) Thorkild Gravlund, Herredsbogen. Jylland, H. Aschehoug & Co. / Dansk Forlag, 1930, side 204.

(4) (4) J.M. Thiele, Danmarks Folkesagn, Første del, København, 1843, side 234.

## Øster Kier

Løbenummer: 447

Koordinater: 569880.97 / 6304980.19



**Adresse:** -

**Sogn & lav:** Sønder Kongerslev Sogn, Sønder Kongerslev By.

**Status:** Historisk.

**Type:** Eng, mark.

**Andre stavemåder**

-

### **Tolkning af navnet**

Østre henviser til, at det er et kær øst for landsbyen Sønder Kongerslev.

Kær\*.

### **Billeder**

-

### **Yderligere bemærkninger**

-

### **Kilder**

(1) Matrikelkort Sønder Kongerslev By, 1814-1847.

(2) Matrikelkort Sønder Kongerslev By, 1847-1885.

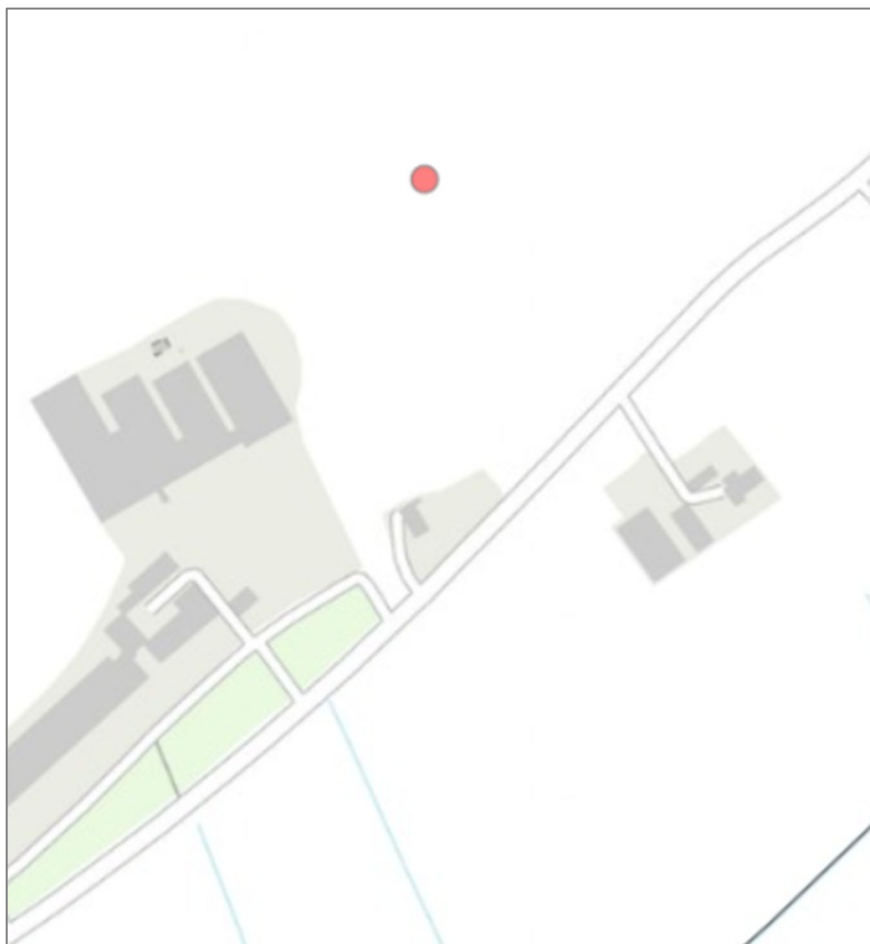
(3) Matrikelkort Sønder Kongerslev By, 1885-1915.

(4) Matrikelkort Sønder Kongerslev By, 1915-1940.

## Øster Trolling Dals Ager

Løbenummer: 527

Koordinater: 570109.90 / 6305608.35



**Adresse:** -

**Sogn & lav:** Sønder Kongerslev Sogn, Sønder Kongerslev By.

**Status:** Historisk.

**Type:** Eng, mark.

**Andre stavemåder**

-

**Tolkning af navnet**

Øster henviser til øst for noget.

Trolling ?

Dal\*

Ager\*.

### **Billeder**

-

### **Yderligere bemærkninger**

-

### **Kilder**

(1) SDFI Kortviser, opslag november 2021.

(2) SDFI, Historiske kort, opslag november 2021. Carte over Sönder Kongslev Marker, 1778, af D. Wesenberg. Kopieret af Braadan.

## Østergaard

Løbenummer: 450

Koordinater: xxx

-

**Adresse:** -

**Sogn & lav:** Sønder Kongerslev Sogn, Sønder Kongerslev By.

**Status:** Historisk.

**Type:** Gård.

### Andre stavemåder

Staves også Oestergaard. (1)

### Tolkning af navnet

Øster må henvise til, at det er en gård, der ligger i den østlige ende af landsbyen Sønder Kongerslev.

Gård\*.

### Billeder

-

### Yderligere bemærkninger

Gården nævnes i et skøde af 11. maj 1637 som en del af Kongstedlunds Bøndergods. Dette skete i forbindelse med, at Axel Juel solgte Kongstedlund til iver Krabbe. (1)

### Kilder

(1) Kl. Gjerding, Bidrag til Hellum Herreds Beskrivelse og Historie. Samlet af Kl. Gjerding og udgivne af D.H. Wulff, Aalborg 1890-92, side 265.



## Østergaard Ager

Løbenummer: 506

Koordinater: 568248.79 / 6305116.46



**Adresse:** -

**Sogn & lav:** Sønder Kongerslev Sogn, Sønder Kongerslev By.

**Status:** Historisk.

**Type:** Eng, mark.

**Andre stavemåder**

-

**Tolkning af navnet**

Øster kan henvise til, at området tilhører en gård, Østergård, i den østlige del af landsbyen.

Gård\*.

**Billeder**

-

**Yderligere bemærkninger**

-

**Kilder**

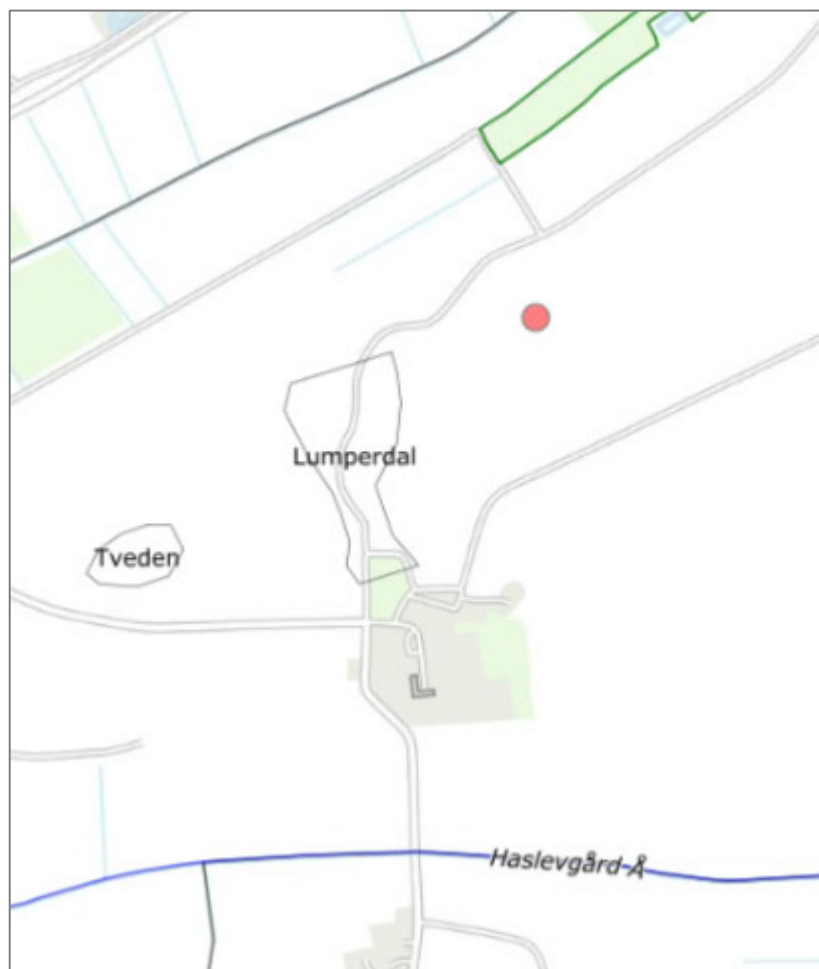
(1) SDFI Kortviser, opslag november 2021.

(2) SDFI, Historiske kort, opslag november 2021. Carte over Sønder Kongerslev Marker, 1778, af D. Wesenberg. Kopieret af Braadan.

## Østre Fald

Løbenummer: 457

Koordinater: 570245.63 / 6304477.55



**Adresse:** -

**Sogn & lav:** Sønder Kongerslev Sogn, Kongstedlund.

**Status:** Historisk.

**Type:** Eng, mark.

**Andre stavemåder**

-

### **Tolkning af navnet**

Østre henviser til en placering øst for Vestre Fald.

Fald kan henvise til, at området er "kysten" af holmen ned til kæret.

### **Billeder**

-

### **Yderligere bemærkninger**

-

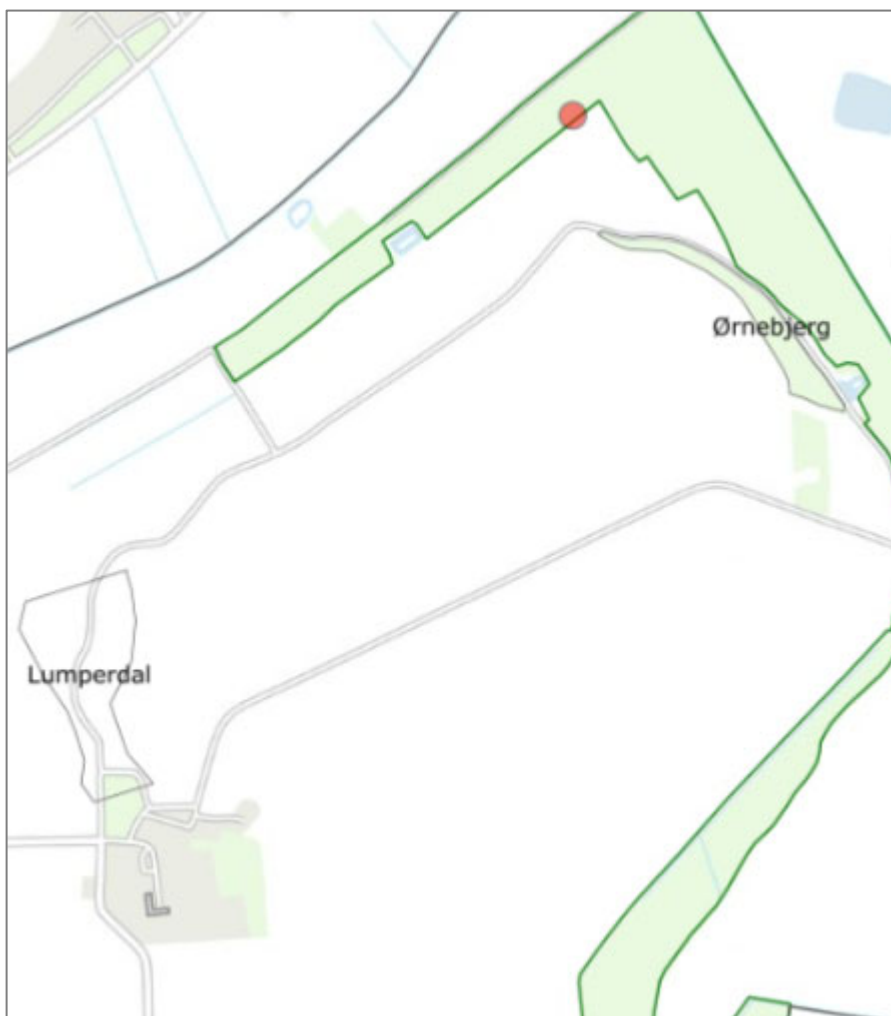
### **Kilder**

(1) Matrikelkort Kongstedlund 1814-1866,

## Østre Reib

**Løbenummer:** 456

**Koordinater:** 570741.69 / 6305167.44



**Adresse:** -

**Sogn & lav:** Sønder Kongerslev Sogn, Kongstedlund.

**Status:** Historisk.

**Type:** Eng, mark.

**Andre stavemåder**

-

### **Tolkning af navnet**

Østre henviser til

Reib. Der er et udtryk, der siger, at et område er opmålt med rebe?

### **Billeder**

-

### **Yderligere bemærkninger**

-

### **Kilder**

(1) Matrikelkort Kongstedlund 1814-1866.

(2) Jysk Ordbog, Opslag november 2021.

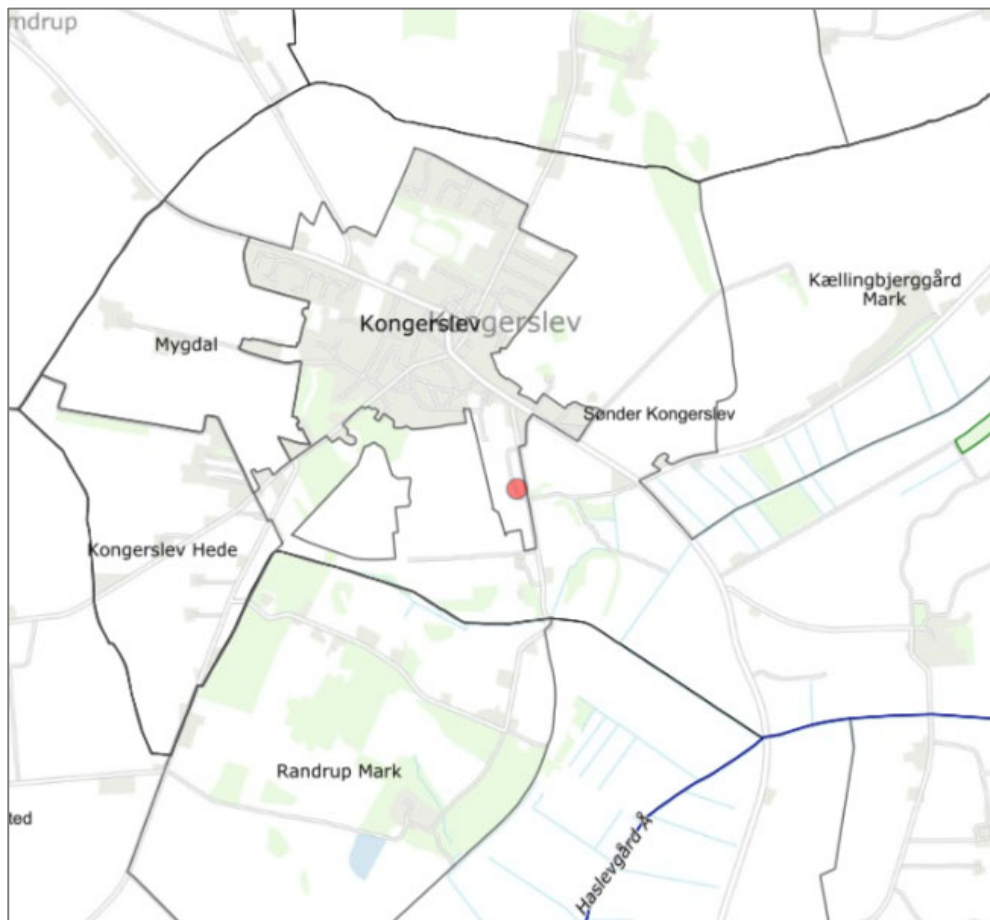
A

---

## Aalborg-Hadsund Bane

**Løbenummer:** 461

**Koordinater:** 568258.74 / 6304576.40



**Adresse:** -

**Sogn & lav:** Sønder Kongerslev Sogn, Sønder Kongerslev By.

**Status:** Historisk.

**Type:** Jernbane.

**Andre stavemåder**

-

**Tolkning af navnet**

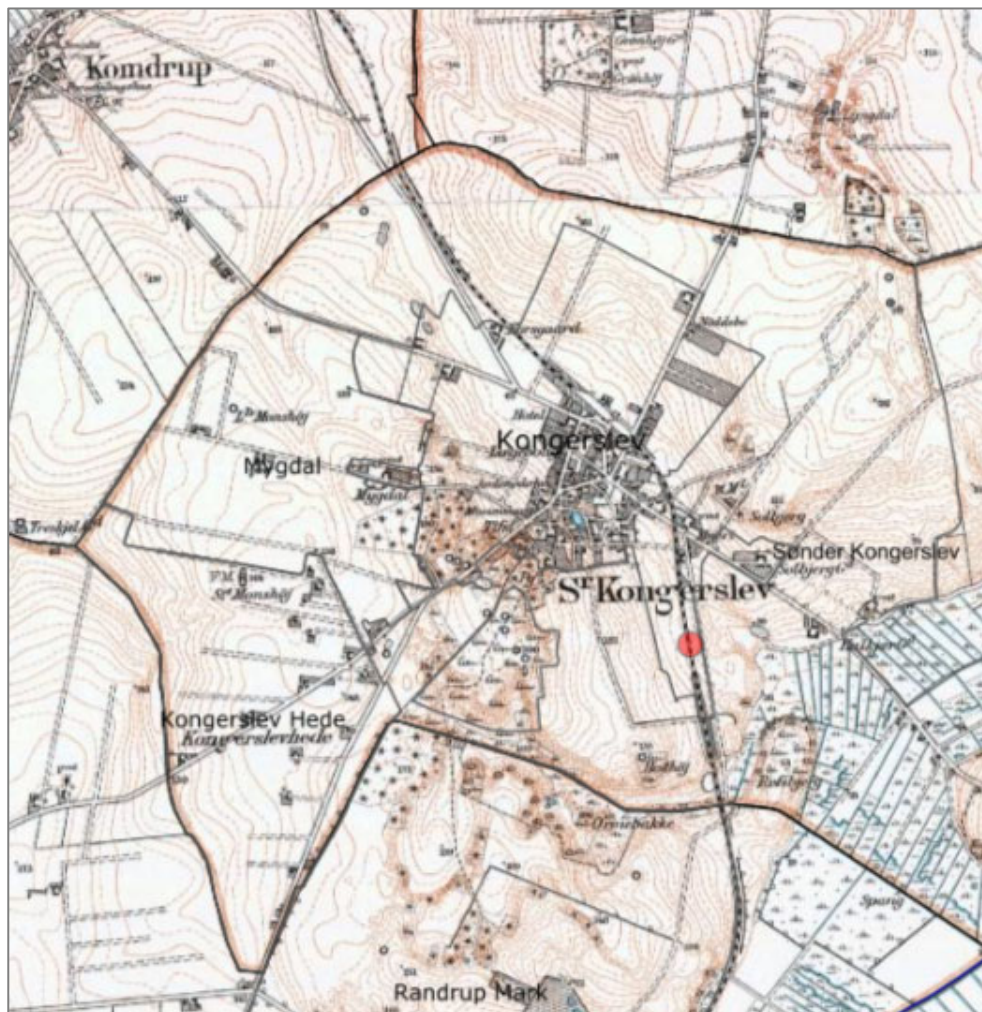
Jernbanen forbandt Aalborg og Hadsund.



Bane står for jernbane.

### Billeder

Kort, der viser forløbet af Aalborg-Hadsund Bane inden for Sønder Kongerslev Sogns grænser. (2)



### Yderligere bemærkninger

Jernbanens forløb kan fortsat ses i landskabet, da det er her Sejflod Bane sti forløber. (1)

### Kilder

(1) SDFI Kortviser, opslag november 2021.

(2) SDFI Kortviser, Lave målebordsblade 1901-1971, opslag, november 2021.

# Litteratur & kilder

---

Bygnings- og Boligregistret, BBR, diverse opslag.

Børne- og Undervisningsministeriet,  
<https://www.ug.dk/uddannelser/andreungdomsuddannelser/forbereden-de-grunduddannelse-fgu>, opslag november 2021.

Christensen, William, Repertorium Diplomaticum Regni Danici Mediævalis. Series Secunda. Fortegnelse over Danmarks breve fra Middelalderen, 5. Bind, København, 1933.

Den Danske Ordbog, Diverse opslag. (ordnet.dk)

Den danske Ordbog, Gammeldansk Ordbog, Diverse opslag. (ordnet.dk)

Den danske Ordbog, Historisk Ordbog, 1700-1950, Diverse opslag. (ordnet.dk)

Den danske Ordbog, Kalkars Ordbog, 1700-1950, Diverse opslag. (ordnet.dk)

Den Store Danske, lex.dk, Diverse opslag.

Ertbøll-Nielsen. A.C., Om Kongerslev Pastorats Degne, i Fra Himmerland og Kjær Herred, 1914.

Finsen, Vilhelm H., Postadressebog for Kongeriget Danmark, Niende forøgede udgave, Udgivet af Generaldirektoratet for Postvæsenet, 1921

Folketælling 1890.

Folketælling 1901.

GeoDanmark. GeoDanmark er et samarbejde mellem Styrelsen for Dataforsyning og Infrastruktur (SDFI) og de 98 kommuner om at vedligeholde en kortlægning af by og landskab, som er præcis og aktuel, [Geonanmark.dk](http://Geonanmark.dk)

Gjerding, Kl., Bidrag til Høllum Herreds Beskrivelse og Historie. Samlet af Kl. Gjerding og udgivne af D.H. Wulff, Aalborg 1890-92.

Gravlund, Thorkild, Herredsbogen. Jylland, H. Aschehoug & Co. / Dansk Forlag, 1923.

Hansen, J.J., Større danske landbrug. Statistisk, topografisk, historisk haandbog, Alex Kappel og V. Richter Friis, København, 1934.

Holmgaard, Jens, Viborg Landstings skøde- og pantebog, 1624-1637, Dansk Videnskabs Forlag

Hvidtfeldt, Johan (red.), Håndbog for danske lokalhistorikere, Udgivet af Dansk Historisk Fællesforening, 1965.

Ingvartsen, Poul, Sønder Kongerslev, interview juni 2021.

Jensen Keld, Kongerslev Pastorats udvikling gennem tiderne, del 1 Oldtiden, rapport nr. 16. [www.qupaloraarsuk.com](http://www.qupaloraarsuk.com)

Jensen Keld, Kongerslev Pastorats udvikling gennem tiderne, del 2 Midaldalderen & Renæssancen, rapport nr. 17. [www.qupaloraarsuk.com](http://www.qupaloraarsuk.com).

Jensen, Keld, Egen hukommelse, august 2021.

Jensen, Keld, Egne oplysninger.

Jensen, Poul Erik, Bosiddende i Kongerslev, Samtale marts 2023.

Jespersen, J., Danske gaarde i tekst og billeder, 2. bind, Århus 1924

Jysk Ordbog, [jyskordbog.dk](http://jyskordbog.dk), Diverse opslag.

Jørgensen, Bent, Dansk Stednavne Leksikon, Jylland, Nordlige del, Gyldendal, 1982.

Jørgensen, Bent, Stednavne og samfærdselshistorie, København, 1979.

Kalkars Ordbog, Diverse opslag.

Kristensen, Evald Tang, Danske Sagn, som de har lydt i folkemunde, Femte afdeling, 1897.

Kristensen, Evald Tang, Danske Sagn, som der har lydt i folkemunde, III.

la Cour, J.C.B., Danske gaarde. III. Samling. Illustreret statistisk og historisk haandbog for det danske landbrug. II. Bind, København, 1908

Luftfotogruppe på Facebook, diverse opslag.

Matrikelkort Kongstedlund 1814-1866.

Matrikelkort Kongstedlund 1866-1971.

Matrikelkort Kongstedlund 1971-1997.

Matrikelkort Nørre Kongerslev By, Nørre Kongerslev, 1814-1863.

Matrikelkort Sønder Kongerslev By, 1814-1847.

Matrikelkort Sønder Kongerslev By, 1847-1885.

Matrikelkort Sønder Kongerslev By, 1885-1915.

Matrikelkort Sønder Kongerslev By, 1915-1940.

Matrikelkort Sønder Kongerslev By, 1940-1971.

Nordisk Forskningsinstitut, Danmarks Stednavne, database, opslag november 2021.

Nordjyllands Amt (Gl. Aalborg Amt). Bind 2. Samlet og udgivet af Forlaget Danske Landbrug, 1990/91.

Naturenidanmark.lex.dk, opslag juli 2021.

Rasmussen, Alexander, Fire politiske breve, i Fra Himmerland og Kjær Herred, 1914

Rasmussen Alexander, Nørre Kongeslev Sogns beskrivelse og historie. I Fra Himmerland og Kjær Herred, 1932.

Schmidt, August F., Helligkilder i Himmerland og Kjær Herred. I Fra Himmerland og Kjær Herred, 1924-26.

SDFI Historiske kort, Sønder Kongerslev, kortgruppe Målebordsblade, Kortværk Bymålinger, gyldig fra 1880 til 1930.

SDFI Kortviser. Med ønsket påskrift "Indeholder data fra Styrelsen for Dataforsyning og Effektivisering, SDFI Kortviser, Efteråret 2021."

SDFI Kortviser, GeoDanmark Ortofoto.

SDFI Kortviser, Høje Målebordsblade.

SDFI Kortviser, Lave målebordsblade 1901-1971.

SDFI Kortviser, Topografisk kort 1953-1976.

Sogneprotokol, Kongerslev Komdrup Kommunes Sogneråd, diverse år.

Sortfeldt, S.C., Himmerlandske Stednavne, i Fra Himmerland og Kjær Herred, 1932, side 254.

Thiele, J.M., Danmarks Folkesagn, Første del, København, 1843.

Vejviser for Aalborg Amt med byer og landsogne 1908-10, Magnus A. Schultz's Forlag, 1910.

Videnskabernes Selskab, Kort over en deel af Aalborghuus og Seiglstrup Amter samt af Vendsyssel, Videnskabernes Selskab, 1791.

Wesenberg, D., Carte over Sønder Kongslev Marker, 1778, af D. Wesenberg. Kopieret af Braadan.

Ældre fotografier, uden angivelse af fotograf og årstal.

